

Aktuelt tinglyst dokument



Dokument:

Dato/løbenummer: 21.12.2016-1007924886

Servitut:

Senest påtegnet:

06.01.2017 08:51:13

Ejendom:Adresse: Odensevej 117
5700 Svendborg
Landsejerlav: Sørup, Svendborg Jorder
Matrikelnummer: 0018tAdresse: Fåborgvej 125
5700 Svendborg
Landsejerlav: Sørup, Svendborg Jorder
Matrikelnummer: 0028dAdresse: Odensevej 115
5700 Svendborg
Landsejerlav: Sørup, Svendborg Jorder
Matrikelnummer: 0014d
Landsejerlav: Sørup, Svendborg Jorder
Matrikelnummer: 0092
Landsejerlav: Sørup, Svendborg Jorder
Matrikelnummer: 0094

Tekniske anlæg:

Vand: ledninger og tekniske anlæg

Servitut tekst:

Deklaration om vandforsyningsanlæg

Deklaration om vandforsyningsanlæg
Undertegnede ejer af ejendommene matr.nr. matr.nr. 18t, matr.nr. 28d, matr.nr. 94 og matr.nr. 14d Sørup, Svendborg Jorder bestemmer herved, at der med virkning for mig og fremtidige ejere skal gælde følgende bestemmelser:

Svendborg Vand A/S har ret til at etablere og bevare et vandforsyningsanlæg med tilhørende vandledninger, el- og

styre kabler, som vist på vedhæftede tinglysningsrids. Anlægget er etableret i medfør af Lov om vandforsyning kapitel 7.

1 m fra yderside af anlægget må der ikke uden forud indhentet tilladelse fra Svendborg Vand A/S opføres bebyggelse, nedlægges kabler, ledninger, eller beholdere, ske opfyldning, udgravning eller iværksættes noget, som kan være til hinder for anlæggets beståen og adgangen til anlægget eller til skade for eftersyn, reparations- eller vedligeholdelsesarbejder. Nye bygninger, herunder ombygninger i nærheden af anlægget, skal funderes således, at fundamentet kan antages at have fornøden bæreevne og ikke at ville få skadevoldende sætninger i forbindelse med eventuel midlertidig opgravning for reparation af anlægget. Vandforsyningsanlægget skal henligge uforstyrret, og der skal gives de til enhver tid berettigede adgang til at foretage reparations- og vedligeholdelsesarbejder i det omfang, det skønnes nødvendigt. De ulemper, som er forbundet med færdsel samt almindeligt eftersyn og vedligeholdelsesarbejde, skal tåles uden erstatning, hvorimod der for eventuelt forvoldt skade ydes erstatning. Ved uenighed om erstatningens størrelse fastsættes beløbet ved voldgift. Vandforsyningsanlægget er omfattet af "gæsteprincippet". Vandforsyningsanlægget skal omlægges af anlæggets ejer, hvis ejeren af matriklerne har behov for at anvende arealet over vandforsyningsanlægget til et formål, der er uforeneligt med anlæggets tilstedeværelse. Vandforsyningsanlægget omlægges på samme matrikel. Alle omkostninger til en eventuel omlægning afholdes af vandforsyningsanlæggets ejer.

De til enhver tid værende ejere af matr.nr. 18t, matr. nr. 28d, matr.nr. 94 og matr.nr. 14d Sørup, Svendborg Jorder og Svendborg Vand A/S har påtaleretten.

Vandforsyningsanlæggets ejer kan uden samtykke fra ejerne af ovennævnte matrikler overdrage sit vandforsyningsanlæg og sine rettigheder og pligter efter denne deklaration. Ejeren af vandforsyningsanlægget kan desuden uden samtykke fra ejerne af ovennævnte matrikler tinglyse påtegning på denne deklaration om skift af den påtaleret, som vandforsyningsanlæggets ejer har.

Deklarationen kan ikke fraviges eller aflyses uden tilladelse fra vandforsyningsanlæggets ejer, Svendborg Vand A/S, CVR-nr. 30235843.

Nærværende deklaration begæres tinglyst på matr.nr. 18t, matr.nr. 28d, matr.nr. 94 og matr.nr. 14d Sørup, Svendborg Jorder.

Nærværende deklaration begæres i henhold til Lov om vandforsyning § 43 tinglyst forud for pante-gæld, servitutter

og andre byrder.

Oplysninger om servituten:

Servituten kan tinglyses med prioritet forud for anden gæld og servitutter.

Hjemmel:

Deklarationen begæres i henhold til Lov om vandforsyning §43 tinglyst forud for pantegæld, servitutter og andre byrder

Myndighed:

Navn: Svendborg kommune
Ramsherred 5
5700 Svendborg
Cvr-nr.: 29189730

Påtaleberettiget:

Navn: SVENDBORG VAND A/S
Ryttermarken 21
5700 Svendborg
Cvr-nr.: 30235843

Påtaleberettiget:

Adresse: Odensevej 115
5700 Svendborg
Landsejerlav: Sørup, Svendborg Jorder
Matrikelnummer: 0014d
Landsejerlav: Sørup, Svendborg Jorder
Matrikelnummer: 0092
Landsejerlav: Sørup, Svendborg Jorder
Matrikelnummer: 0094
Herskende ejendom: Nej

Påtaleberettiget:

Adresse: Odensevej 115
5700 Svendborg
Landsejerlav: Sørup, Svendborg Jorder
Matrikelnummer: 0014d
Landsejerlav: Sørup, Svendborg Jorder
Matrikelnummer: 0092
Landsejerlav: Sørup, Svendborg Jorder
Matrikelnummer: 0094
Herskende ejendom: Nej

Påtaleberettiget:

Adresse: Fåborgvej 125
5700 Svendborg
Landsejerlav: Sørup, Svendborg Jorder
Matrikelnummer: 0028d
Herskende ejendom: Nej

Påtaleberettiget:

Adresse: Odensevej 117
5700 Svendborg
Landsejerlav: Sørup, Svendborg Jorder
Matrikelnummer: 0018t
Herskende ejendom: Nej

**Elektronisk akt anmeldelse
information:**

Anmelder:

Cvr-nr.: Geopartner Landinspektører A/S
Rugårdsvej 55A
5000 Odense C
20014784
Kontaktoplysninger: 1600429_kommunen_påtegning,
63211218
kgw@geopartner.dk

Bilag:

Bilagsreference: d0568241-6edc-4baf-8278-eb570d3f1f43
Bilag referencekode: GML-dokument med koordinater til servitutter og bygning på
lejet grund.
Beskrivelse af bilag: 1600429_kommunen_nord_gml

Bilagsreference: c8b189e3-e6a8-46d7-8127-901064d830ce
Bilag referencekode: Andet.
Beskrivelse af bilag: 1600429_kommunen_nord_rids

Bilagsreference: 7cdc7818-8218-4937-a7a4-5fbba15287cd
Bilag referencekode: Andet.
Beskrivelse af bilag: 1600429_kommunen_påtegning_rids

Bilagsreference: e7ae22e0-2aca-4123-bbca-a58046e9833a
Bilag referencekode: GML-dokument med koordinater til servitutter og bygning på
lejet grund.
Beskrivelse af bilag: 1600429_kommunen_påtegning_gml

Erklæringer:

Prioritetsmæssig forrang - servitut Anmelder erklærer, at den anmeldte servitut kan tillægges prioritetsstilling forud for allerede tinglyste rettigheder. Hjemmelen hertil er angivet i den anførte lov:

Deklarationen begæres i henhold til Lov om vandforsyning §43 tinglyst forud for pantegæld, servitutter og andre byrder

Planloven - kommunalbestyrelsens tilladelse indhentet
Kommunalbestyrelsen godkender ved sin underskrift
tinglysning af servituten, jfr. planloven § 42.

Betalt tinglysningsafgift:

1.660 DKK

Tillægstekst:

Servitut med lovbestemt prioritet

Resultat af tinglysning

Ejendom:

Adresse: Odensevej 117
5700 Svendborg
Landsejerlav: Sørup, Svendborg Jorder
Matrikelnummer: 0018t

Status:

Tinglyst

Tinglysningsdato:

06.01.2017 08:51:13

Dokumenttype:

Påtegning

Dato/løbenummer:

21.12.2016-1007924886

Ejendom:

Adresse: Fåborgvej 125
5700 Svendborg
Landsejerlav: Sørup, Svendborg Jorder
Matrikelnummer: 0028d

Status:

Tinglyst

Tinglysningsdato:

06.01.2017 08:51:13

Dokumenttype:

Påtegning

Dato/løbenummer:

21.12.2016-1007924886

Ejendom:

Adresse: Odensevej 115
5700 Svendborg
Landsejerlav: Sørup, Svendborg Jorder
Matrikelnummer: 0014d
Landsejerlav: Sørup, Svendborg Jorder
Matrikelnummer: 0092
Landsejerlav: Sørup, Svendborg Jorder
Matrikelnummer: 0094

Status:

Tinglyst

Tinglysningsdato:

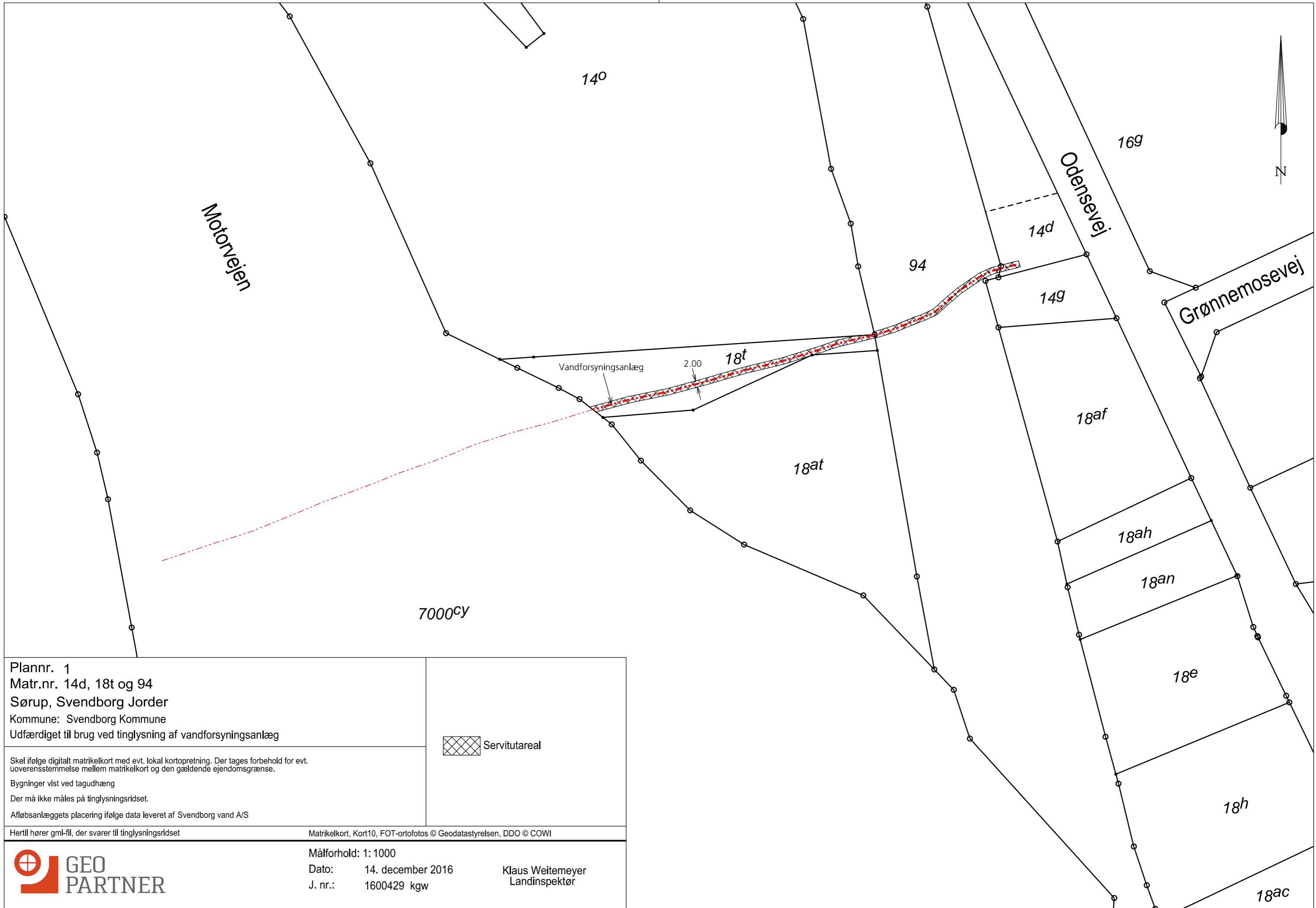
06.01.2017 08:51:13

Dokumenttype:

Påtegning

Dato/løbenummer:

21.12.2016-1007924886



Plannr. 1
 Matr.nr. 14d, 18t og 94
 Sørup, Svendborg Jorder
 Kommune: Svendborg Kommune
 Udfærdiget til brug ved tinglysning af vandforsyningsanlæg

 Servitutareal

Skel ifølge digitalt matrikelkort med evt. lokal kortopretning. Der tages forbehold for evt. uoverensstemmelse mellem matrikelkort og den gældende ejendomsgrænse.

Bygninger vist ved tagudhæng

Der må ikke måles på tinglysningsridset.

Afløbsanlæggets placering ifølge data leveret af Svendborg vand A/S

Hertil hører gml-fil, der svarer til tinglysningsridset

Matrikelkort, Kort10, FOT-ortofotos © Geodatastyrelsen, DDO © COWI

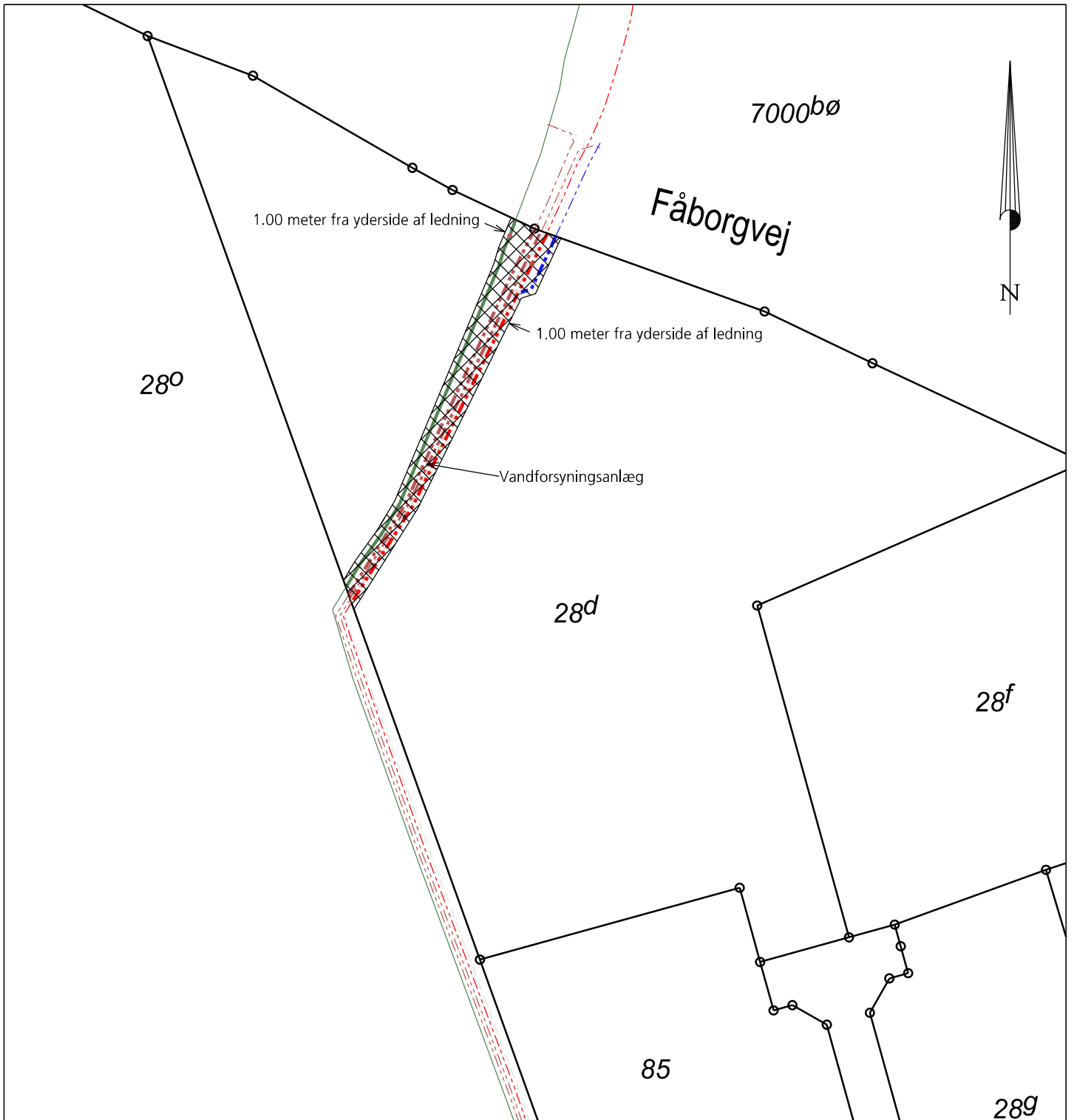


Målforshold: 1: 1000

Dato: 14. december 2016

J. nr.: 1600429 kgw

Klaus Weitemeyer
 Landinspektør



Plannr. 2
 Matr.nr. 28d
 Sørup, Svendborg Jorder
 Kommune: Svendborg Kommune
 Udfærdiget til brug ved tinglysning af vandforsyningsanlæg

Skel ifølge digitalt matrikelkort med evt. lokal kortopretning. Der tages forbehold for evt. uoverensstemmelse mellem matrikelkort og den gældende ejendomsgrænse.

Bygninger vist ved tagudhæng

Der må ikke måles på tinglysningsridset.

Afløbsanlæggets placering ifølge data leveret af Svendborg vand A/S

 Servitutareal

Hertil hører gml-fil, der svarer til tinglysningsridset

Matrikelkort, Kort10, FOT-ortofotos © Geodatastyrelsen, DDO © COWI

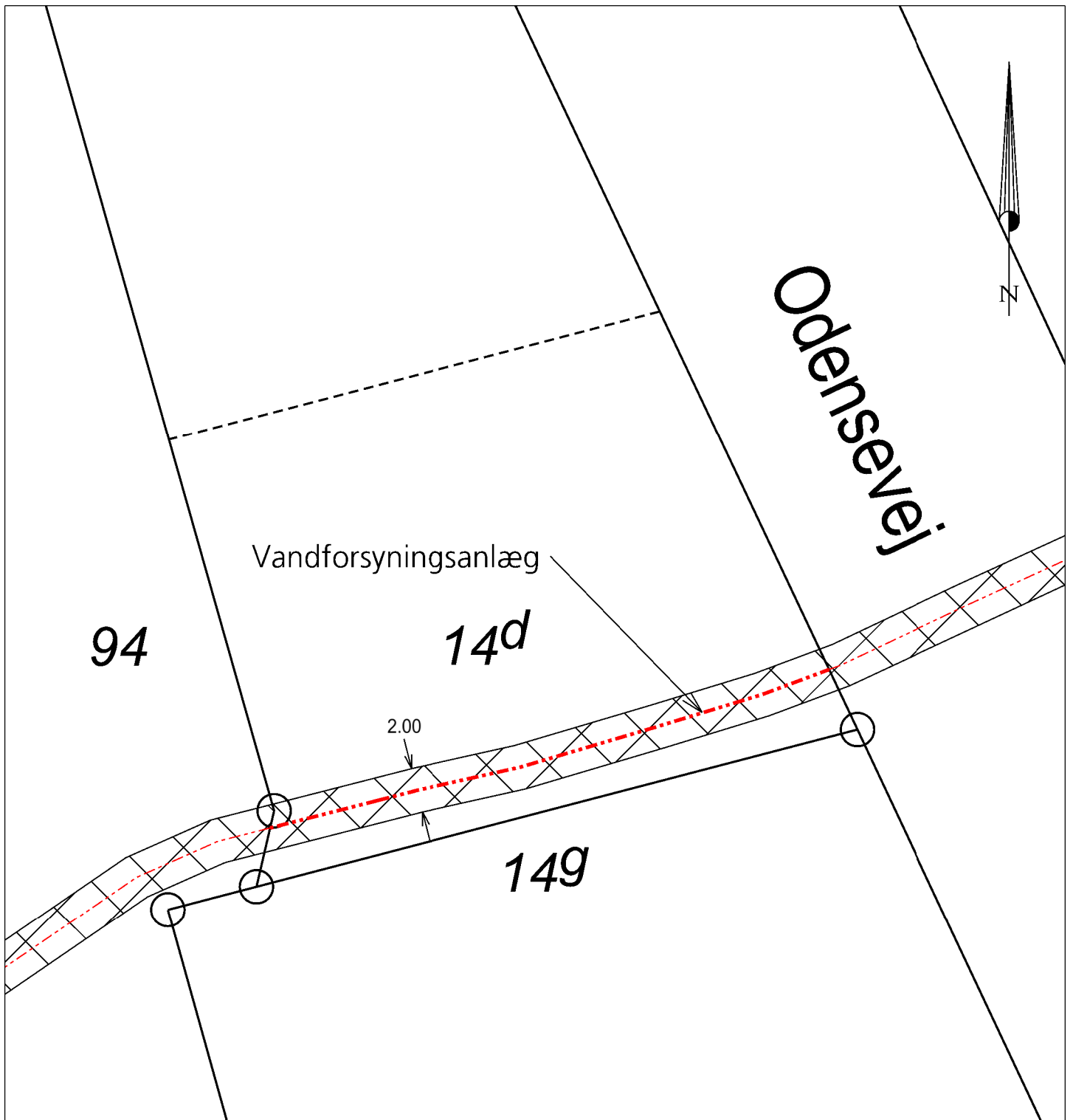


Målforshold: 1:1000

Dato: 14. december 2016

J. nr.: 1600429 kgw

Klaus Weitemeyer
 Landinspektør



Plannr. 5
 Matr.nr. 14d
 Sørup, Svendborg Jorder
 Kommune: Svendborg Kommune
 Udfærdiget til brug ved tinglysning af vandforsyningsanlæg



Servitutareal

Skel ifølge digitalt matrikelkort med evt. lokal kortopretning. Der tages forbehold for evt. uoverensstemmelse mellem matrikelkort og den gældende ejendomsgrænse.

Bygninger vist ved tagudhæng

Der må ikke måles på tinglysningsridset.

Afløbsanlæggets placering ifølge data leveret af Svendborg Vand A/S

Hertil hører gml-fil, der svarer til tinglysningsridset

Matrikelkort, Kort10, FOT-ortofotos © Geodatastyrelsen, DDO © COWI



Målforhold: 1:250

Dato: 5. januar 2017

J. nr.: 1600429 kgw

Klaus Weitemeyer
Landinspektør

Påtegning



Dokument som påtegnes:

Dato/løbenummer: 21.12.2016-1007924886
Dokumenttype: Servitut

Påtegning

Tekniske anlæg:

Vand: ledninger og tekniske anlæg

Servitut tekst:

Deklaration om vandforsyningsanlæg

Påtegning til servitut, tinglyst den 21.12.2016 med dato /løbenr.: 21.12.2016-1007924886, tinglyses da hele ledningen over matr. nr. 14d Sørup, Svendborg Jorder, ved en fejl ikke var kommet med.

Anmoder:

Navn: Geopartner Landinspektører A/S
Rugårdsvej 55A
5000 Odense C
Cvr-nr.: 20014784

Myndighed:

Navn: Svendborg kommune
Ramsherred 5
5700 Svendborg
Cvr-nr.: 29189730

Erklæringer:

Planloven - kommunalbestyrelsens tilladelse indhentet
Kommunalbestyrelsen godkender ved sin underskrift
tinglysning af servitutten, jfr. planloven § 42.

Bilag:

Bilagsreference: 7cdc7818-8218-4937-a7a4-5fbba15287cd

Bilag referencekode: Andet.
Beskrivelse af bilag: 1600429_kommunen_påtegning_rids

Bilagsreference: e7ae22e0-2aca-4123-bbca-a58046e9833a
Bilag referencekode: GML-dokument med koordinater til servitutter og bygning på lejet grund.
Beskrivelse af bilag: 1600429_kommunen_påtegning_gml

Nedenstående anmelderoplysninger underskrives alene af anmelder.

Anmelder:

Geopartner Landinspektører A/S
Rugårdsvej 55A
5000 Odense C
20014784

Cvr-nr.:

Kontaktoplysninger: Karen Gjøde Fabricius,
63211218
kgw@geopartner.dk

Anmelders sagsnummer: 1600429_kommunen_påtegning

Sendes også til:

E-mail: jla@geopartner.dk
Sagsnummer:

Tinglysningsafgift:

Afgift: 1.660 DKK

Afgiftspligtigt beløb: 0 DKK

Storkundenummer:

20014784
Tinglysningsafgift betalt i henhold til storkundeordning.

Resultat af tinglysning

Ejendom:

Adresse: Odensevej 117
5700 Svendborg
Landsejerlav: Sørup, Svendborg Jorder
Matrikelnummer: 0018t

Status:

Tinglyst

Tinglysningsdato:

06.01.2017 08:51:13

Dokumenttype:

Påtegning

Dato/løbenummer:

21.12.2016-1007924886

Ejendom:

Adresse: Odensevej 115
5700 Svendborg
Landsejerlav: Sørup, Svendborg Jorder
Matrikelnummer: 0014d
Landsejerlav: Sørup, Svendborg Jorder
Matrikelnummer: 0092
Landsejerlav: Sørup, Svendborg Jorder
Matrikelnummer: 0094

Status:

Tinglyst

Tinglysningsdato:

06.01.2017 08:51:13

Dokumenttype:

Påtegning

Dato/løbenummer:

21.12.2016-1007924886

.....
Ejendom:

Adresse: Fåborgvej 125
5700 Svendborg
Landsejerlav: Sørup, Svendborg Jorder
Matrikelnummer: 0028d

.....
Status:

Tinglyst

.....
Tinglysningsdato:

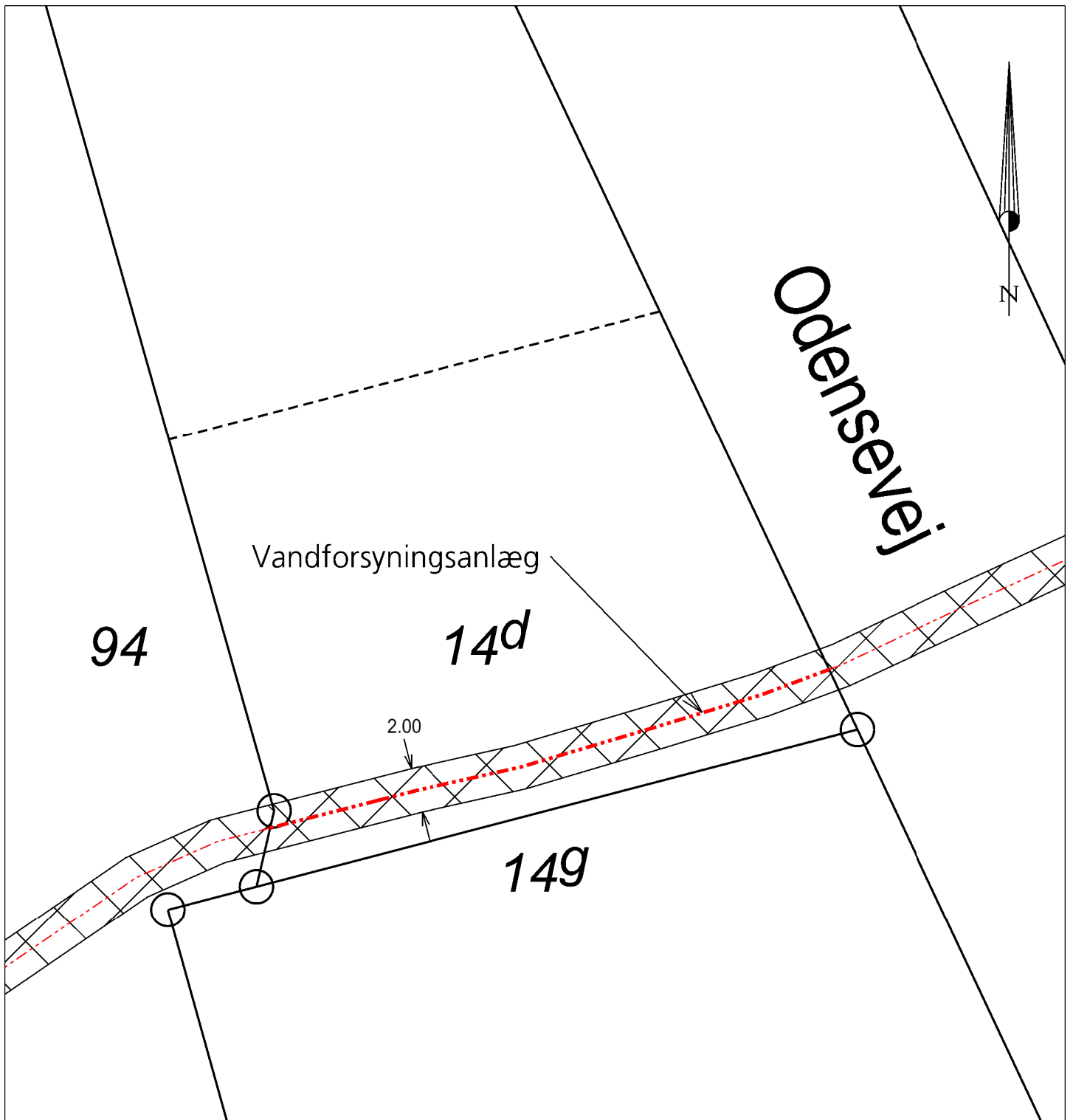
06.01.2017 08:51:13

.....
Dokumenttype:

Påtegning

.....
Dato/løbenummer:

21.12.2016-1007924886



Plannr. 5
 Matr.nr. 14d
 Sørup, Svendborg Jorder
 Kommune: Svendborg Kommune
 Udfærdiget til brug ved tinglysning af vandforsyningsanlæg



Servitutareal

Skel ifølge digitalt matrikelkort med evt. lokal kortopretning. Der tages forbehold for evt. uoverensstemmelse mellem matrikelkort og den gældende ejendomsgrænse.

Bygninger vist ved tagudhæng

Der må ikke måles på tinglysningsridset.

Afløbsanlæggets placering ifølge data leveret af Svendborg Vand A/S

Hertil hører gml-fil, der svarer til tinglysningsridset

Matrikelkort, Kort10, FOT-ortofotos © Geodatastyrelsen, DDO © COWI



Målforhold: 1:250

Dato: 5. januar 2017

J. nr.: 1600429 kgw

Klaus Weitemeyer
Landinspektør

Aktuelt tinglyst dokument



Dokument:

Dato/løbenummer: 26.03.2014-1005241243

Servitut:

Senest påtegnet:

26.03.2014 12:39:26

Ejendom:

Adresse: Odensevej 115
5700 Svendborg

Landsejerlav: Sørup, Svendborg Jorder
Matrikelnummer: 0014d

Landsejerlav: Sørup, Svendborg Jorder
Matrikelnummer: 0092

Landsejerlav: Sørup, Svendborg Jorder
Matrikelnummer: 0094

Andet:

Andet

Servitut tekst:

Servitut om Samkørselsplads

Servitut om Samkørselsplads
BESTEMMELSER

der ved ekspropriation efter reglerne i
statsekspropriationsprocesloven (lovbekendtgørelse nr. 1161
af 20. november 2008) i anledning af etablering af Motorvejen
Odense – Svendborg, Etape 4530 Kværndrup - Svendborg,
som servitut er pålagt nedennævnte ejendom, og som vil
være at sikre ved tinglysning:

Der henvises til medfølgende tinglysningsrids.

Samkørselsplads

De berørte ejendomme pålægges servitut om
samkørselsplads.

Svendborg Kommune forpligtes til at etablere en samkørselsplads på matr.nre. 14d og 94 Sørup, Svendborg Jorder.

Samkørselspladsen skal udgøre mindst 858 m², men Svendborg Kommune kan anlægge den med en beliggenhed efter eget ønske inden for matr.nre. 14d og 94 Sørup, Svendborg Jorder.

Påtaleretten tilkommer Vejdirektoratet (CVR-nummer 60729018) som vejbestyrelse for motorvejen Odense – Svendborg.

Nærværende bestemmelser tinglyses servitutstiftende på matr.nre.: • 14d og 94 Sørup, Svendborg Jorder

Ballerup, den 26. februar 2014

Dorte Ellegaard Ledende landinspektør

Myndighed:

Navn: Kommissarius ved Statens Ekspropriationer på Øerne
Frederiksholms Kanal 4B
1220 København K
Cvr-nr.: 26145171

Påtaleberettiget:

Navn: Vejdirektoratet
Niels Juels Gade 13
1059 København K
Cvr-nr.: 60729018

Følgende servitutter

respekteres:

Dato/løbenummer: 21.12.2016-1007924886
Dokumenttype: Servitut

**Elektronisk akt anmeldelse
information:**

Anmelder:

Navn: Kommissarius ved Statens Ekspropriationer på Øerne
Frederiksholms Kanal 4B
1220 København K
Cvr-nr.: 26145171

Kontaktoplysninger:

Komoe@komoe.dk

Bilag:

Bilagsreference: 13c949e8-9bc8-4151-b13f-aa967dace059
Bilag referencekode: GML-dokument med koordinater til servitutter og bygning på lejet grund.
Beskrivelse af bilag: Servitut om samkørselsplads

Bilagsreference: 068bc596-a8a3-4eef-b219-17332428d5ea
Bilag referencekode: Andet.
Beskrivelse af bilag: Servitut om samkørselsplads

Bilagsreference: b8ed6215-af0a-490d-b008-e2d7e52bbc12
Bilag referencekode: Andet.
Beskrivelse af bilag: Servitut om samkørselsplads, tinglysningsrids

Betalt tinglysningsafgift:

1.660 DKK

Tillægstekst:

Prioritet i forhold til andre servitutter, der også har forprioritet, afgøres af anmeldelsestidspunktet.

Resultat af tinglysning

Ejendom:

Adresse: Odensevej 115
5700 Svendborg
Landsejerlav: Sørup, Svendborg Jorder
Matrikelnummer: 0014d
Landsejerlav: Sørup, Svendborg Jorder
Matrikelnummer: 0092
Landsejerlav: Sørup, Svendborg Jorder
Matrikelnummer: 0094

Status:

Tinglyst

Tinglysningsdato:

26.03.2014 12:39:26

Dokumenttype:

Servitut

Dato/løbenummer:

26.03.2014-1005241243

Bemærkninger:

Prioritet i forhold til andre servitutter, der også har forprioritet, afgøres af anmeldelsestidspunktet.

Anmelder:
Kommissarius ved Statens
Ekspropriationer på Øerne
Frederiksholms Kanal 4B, 2. sal
1220 København K
Projekt: 121639/TJA

BESTEMMELSER

der ved ekspropriation efter reglerne i statsekspropriationsprocesloven (lovbekendtgørelse nr. 1161 af 20. november 2008) i anledning af etablering af Motorvejen Odense – Svendborg, Etape 4530 Kværndrup - Svendborg, som servitut er pålagt nedennævnte ejendom, og som vil være at sikre ved tinglysning:

Der henvises til medfølgende tinglysningsrids.

Samkørselsplads

De berørte ejendomme pålægges servitut om samkørselsplads.

Svendborg Kommune forpligtes til at etablere en samkørselsplads på matr.nre. 14d og 94 Sørup, Svendborg Jorder.

Samkørselspladsen skal udgøre mindst 858 m², men Svendborg Kommune kan anlægge den med en beliggenhed efter eget ønske inden for matr.nre. 14d og 94 Sørup, Svendborg Jorder.

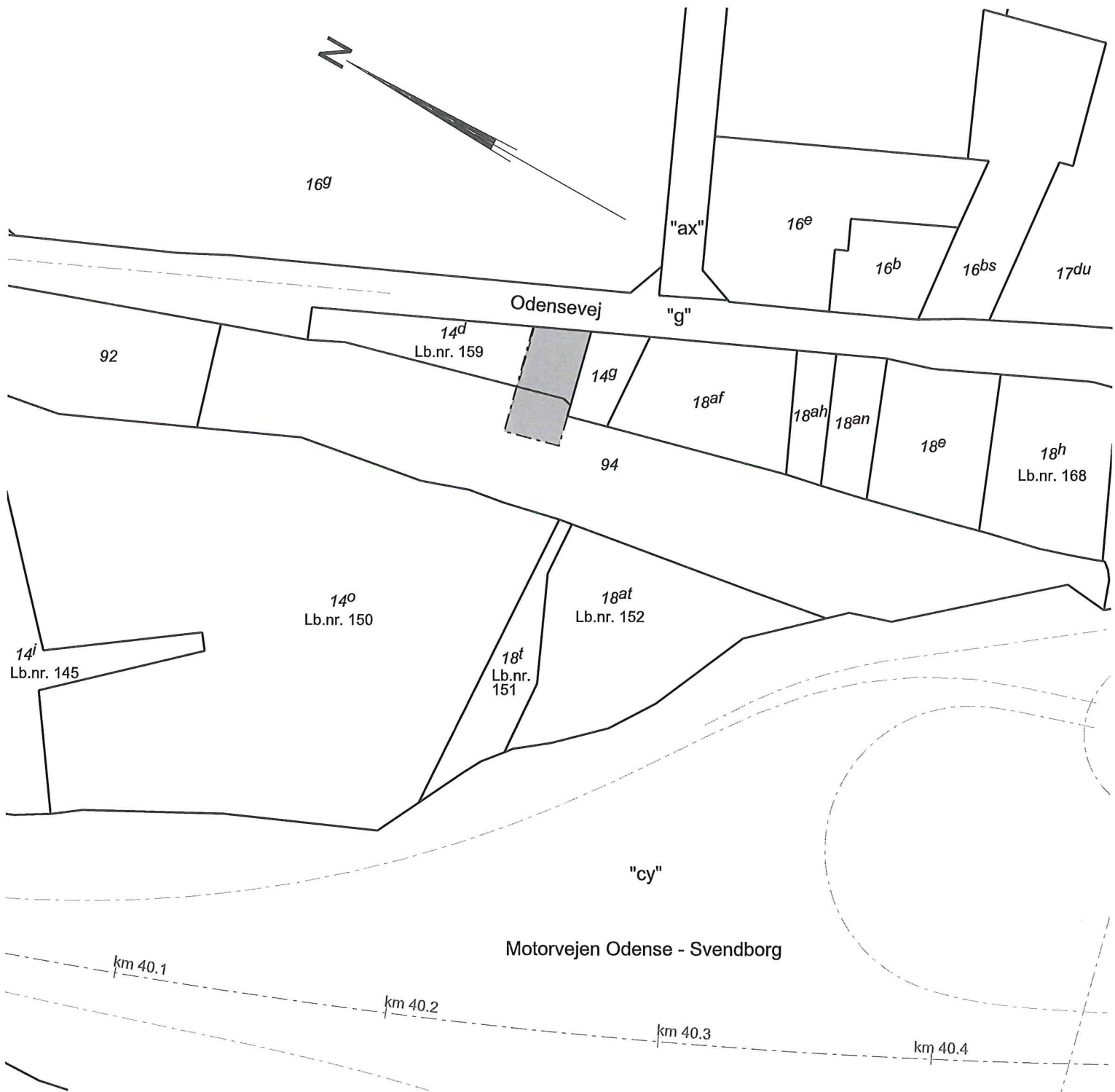
Påtaleretten tilkommer Vejdirektoratet (CVR-nummer 60729018) som vejbestyrelse for motorvejen Odense – Svendborg.

Nærværende bestemmelser tinglyses servitutstiftende på matr.nre.:

- 14d og 94 Sørup, Svendborg Jorder

Ballerup, den 26. februar 2014


Dorte Ellegaard
Ledende landinspektør



Tinglysningsrids

Motorvejen Odense - Svendborg, etape 4530, km. 40.15 - 40,255

Udarbejdet i anledning af tinglysning af
deklaration om samkørselsplads.

Matr. nr: 14d og 94

Indeholder data fra Geodatastyrelsen, Matrikelkortet.

Ejerlav: Sørup, Svendborg Jorder

Ejerlavskode: 2004356

Kommune: Svendborg

Udfærdiget i: Februar 2014

Lsp. projektnr.: 121639

Beregnet/tegnet: TJA

Fil: 2012\J121639\Tingl.rids samkørsel...\Ramme-039-2d-121639.dgn

Tegning: 121639-039 26.02.2014

Målforshold: 1:2000

Det bekræftes, at der er overensstemmelse mellem rids og fremsendt GML-fil

Dorte Ellegaard
Dorte Ellegaard
Ledende landinspektør

 Areal, der er eksproprieret
til samkørselsplads

LE34

Landinspektørfirmaet LE34

<input checked="" type="checkbox"/> LE34 København	Energivej 34	2750 Ballerup	Tlf. 7733 2222
<input type="checkbox"/> LE34 Frederikssund	Korshøj 8	3600 Frederikssund	Tlf. 7733 2266
<input type="checkbox"/> LE34 Hillerød	Helsingørgade 50	3400 Hillerød	Tlf. 4826 4888
<input type="checkbox"/> LE34 Odense	Heslehaven 21J	5260 Odense S	Tlf. 7733 2244
<input type="checkbox"/> LE34 Aarhus	Ryhavevej 7	8210 Aarhus	Tlf. 8615 9011
<input type="checkbox"/> LE34 Randers	Kavalerivej 5	8930 Randers NØ	Tlf. 8642 3944
<input type="checkbox"/> LE34 Aalborg	Prinsensgade 11	9000 Aalborg	Tlf. 7733 2211

Aktuelt tinglyst dokument



Dokument:

Dato/løbenummer: 25.03.2014-1005237142

Servitut:

Senest påtegnet:

25.03.2014 13:18:41

Ejendom:

Adresse: Odensevej 115
5700 Svendborg
Landsejerlav: Sørup, Svendborg Jorder
Matrikelnummer: 0014d
Landsejerlav: Sørup, Svendborg Jorder
Matrikelnummer: 0092
Landsejerlav: Sørup, Svendborg Jorder
Matrikelnummer: 0094

Færdsel:

Vejret

Servitut tekst:

Servitut om Vejret

Servitut om Vejret
BESTEMMELSER

der ved ekspropriation efter reglerne i statsekspropriationsprocesloven (lovbekendtgørelse nr. 1161 af 20. november 2008) i anledning af etablering af Motorvejen Odense – Svendborg, Etape 4530 Kværndrup - Svendborg, som servitut er pålagt nedennævnte ejendom, og som vil være at sikre ved tinglysning:

Der henvises til medfølgende tinglysningsrids nr. 5.

Anmærkning k – Vejret

Den berørte ejendom pålægges servitut om vejret.
Servitutten skal sikre vejret for følgende ejendomme:

Ejendommene matr.nr. 14o m.fl. Sørup, Svendborg Jorder,

matr.nr. 18t ibd. og matr.nr. 18at ibd. tildeles vejret ad privat fællesvej over matr.nre. 14d og 94 ibd. til kommunevej Odensevej.

Den private fællesvej er udlagt på matrikelkortet samt vist på medfølgende rids.

Vedligeholdelsespligten påhviler de vejberettigede i forhold til færdselens omfang og art. Uoverensstemmelser afgøres efter privatvejslovens § 15.

Påtaleretten tilkommer de til enhver tid værende vejberettigede.

Nærværende bestemmelser tinglyses servitutstiftende på matr.nre.: • 14d og 94 Sørup, Svendborg Jorder

Ballerup, den 26. februar 2014

Dorte Ellegaard Ledende landinspektør

Myndighed:

Navn: Kommissarius ved Statens Ekspropriationer på Øerne
Frederiksholms Kanal 4B
1220 København K
Cvr-nr.: 26145171

Påtaleberettiget:

Adresse: Sørupvej 63
5700 Svendborg
Landsejerlav: Sørup, Svendborg Jorder
Matrikelnummer: 0014m
Landsejerlav: Sørup, Svendborg Jorder
Matrikelnummer: 0014n
Landsejerlav: Sørup, Svendborg Jorder
Matrikelnummer: 0014k
Landsejerlav: Sørup, Svendborg Jorder
Matrikelnummer: 0014l
Landsejerlav: Sørup, Svendborg Jorder
Matrikelnummer: 0014a
Landsejerlav: Sørup, Svendborg Jorder
Matrikelnummer: 0014o

Herskende ejendom: Nej

Påtaleberettiget:

Adresse: Odensevej 93
5700 Svendborg
Landsejerlav: Sørup, Svendborg Jorder
Matrikelnummer: 0018at
Landsejerlav: Sørup, Svendborg Jorder

Matrikelnummer: 0018e

Herskende ejendom: Nej

Påtaleberettiget:

Adresse: Odensevej 117
5700 Svendborg
Landsejerlav: Sørup, Svendborg Jorder
Matrikelnummer: 0018t

Herskende ejendom: Nej

**Følgende servitutter
respekteres:**

Landsejerlav: Sørup, Svendborg Jorder
Matrikelnummer: 0014d
Landsejerlav: Sørup, Svendborg Jorder
Matrikelnummer: 0092
Landsejerlav: Sørup, Svendborg Jorder
Matrikelnummer: 0094

Dato/løbenummer: 21.12.2016-1007924886
Dokumenttype: Servitut

Dato/løbenummer: 26.03.2014-1005241243
Dokumenttype: Servitut

**Elektronisk akt anmeldelse
information:**

Anmelder:

Kommissarius ved Statens Ekspropriationer på Øerne
Frederiksholms Kanal 4B
1220 København K
26145171

Cvr-nr.:

Kontaktoplysninger:

Komoe@komoe.dk

Bilag:

Bilagsreference: 184441e4-f326-4fa4-9c7f-933522e92605
Bilag referencekode: Andet.
Beskrivelse af bilag: Servitut om vejret, lbnr. 150,151 og 152, tinglysningsrids

Bilagsreference: 51ac83ad-6ac7-4a82-8acd-cbb3e9c4758c
Bilag referencekode: GML-dokument med koordinater til servitutter og bygning på lejet grund.
Beskrivelse af bilag: Servitut om vejret, lbnr. 150, 151 og 152

Bilagsreference: 1e2ec78c-0c56-4a1d-b490-f7b1b6e7f88d
Bilag referencekode: Andet.
Beskrivelse af bilag: Servitut om vejret, lbnr. 150,151 og 152

Betalt tinglysningsafgift: 1.660 DKK

Tillægstekst: Prioritet i forhold til andre servitutter, der også har forprioritet, afgøres af anmeldelsestidspunktet.

Resultat af tinglysning

Ejendom:
Adresse: Odensevej 115
5700 Svendborg
Landsejerlav: Sørup, Svendborg Jorder
Matrikelnummer: 0014d
Landsejerlav: Sørup, Svendborg Jorder
Matrikelnummer: 0092
Landsejerlav: Sørup, Svendborg Jorder
Matrikelnummer: 0094

Status: Tinglyst

Tinglysningsdato: 25.03.2014 13:18:41

Dokumenttype: Servitut

Dato/løbenummer: 25.03.2014-1005237142

Bemærkninger: Prioritet i forhold til andre servitutter, der også har forprioritet, afgøres af anmeldelsestidspunktet.

Anmelder:
Kommissarius ved Statens
Ekspropriationer på Øerne
Frederiksholms Kanal 4B, 2. sal
1220 København K
Projekt: 121639/TJA

BESTEMMELSER

der ved ekspropriation efter reglerne i statekspropriationsprocesloven (lovbekendtgørelse nr. 1161 af 20. november 2008) i anledning af etablering af Motorvejen Odense – Svendborg, Etape 4530 Kværndrup - Svendborg, som servitut er pålagt nedennævnte ejendom, og som vil være at sikre ved tinglysning:

Der henvises til medfølgende tinglysningsrids nr. 5.

Anmærkning k – Vejret

Den berørte ejendom pålægges servitut om vejret. Servitutten skal sikre vejret for følgende ejendomme:

Ejendommene matr.nr. 14o m.fl. Sørup, Svendborg Jorder, matr.nr. 18t ibd. og matr.nr. 18at ibd. tildeles vejret ad privat fællesvej over matr.nre. 14d og 94 ibd. til kommunevej Odensevej.

Den private fællesvej er udlagt på matrikelkortet samt vist på medfølgende rids.

Vedligeholdelsespligten påhviler de vejberettigede i forhold til færdslens omfang og art. Uoverensstemmelser afgøres efter privatvejslovens § 15.

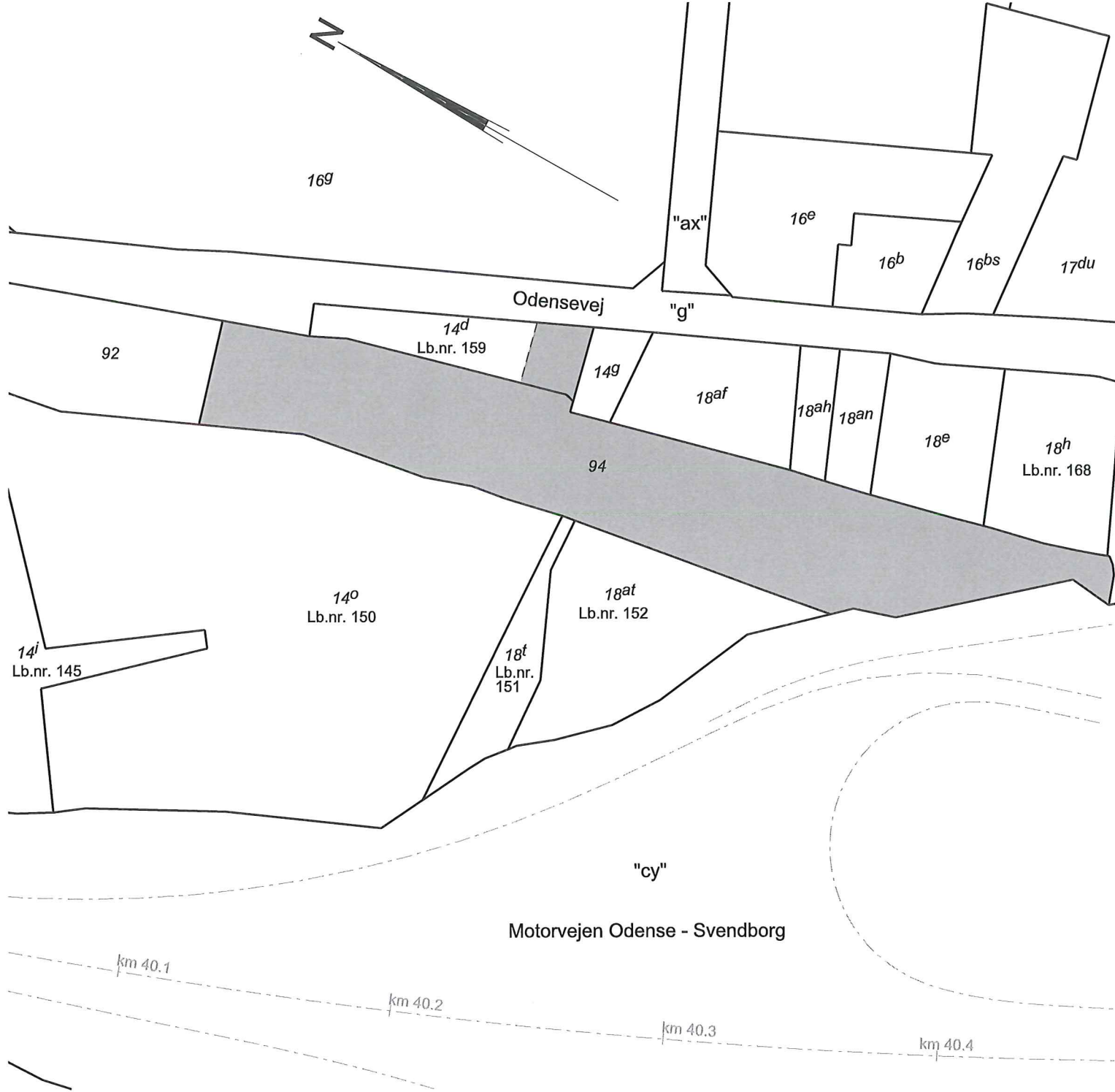
Påtaleretten tilkommer de til enhver tid værende vejberettigede.

Nærværende bestemmelser tinglyses servitutstiftende på matr.nre.:

- 14d og 94 Sørup, Svendborg Jorder

Ballerup, den 26. februar 2014


Dorte Ellegaard
Ledende landinspektør



Tinglysningsrids nr. 5

Motorvejen Odense - Svendborg, etape 4530, km. 40,1 - 40,45

Udarbejdet i anledning af tinglysning af
deklaration om vejret.

Matr. nr: 14d og 94

Indeholder data fra Geodatastyrelsen, Matrikelkortet.

Ejerlav: Sørup, Svendborg Jorder

Ejerlavskode: 2004356

Kommune: Svendborg

Udfærdiget i: Februar 2014

Lsp. projektnr.: 121639

Beregnet/tegnet: TJA

Fil: 2012J121639\Tingl.rids (k) vejret\Ramme-038-2d-121639.dgn

Tegning: 121639-038 26.02.2014

Målforhold: 1:2000

Det bekræftes, at der er overensstemmelse mellem rids og fremsendt GML-fil

Dorte Ellegaard
Dorte Ellegaard
Ledende landinspektør

 Areal, der pålægges
servitut om vejret



Landinspektørfirmaet LE34

<input checked="" type="checkbox"/> LE34 København	Energivej 34	2750 Ballerup	Tlf. 7733 2222
<input type="checkbox"/> LE34 Frederikssund	Korshøj 8	3600 Frederikssund	Tlf. 7733 2266
<input type="checkbox"/> LE34 Hillerød	Helsingersgade 50	3400 Hillerød	Tlf. 4826 4888
<input type="checkbox"/> LE34 Odense	Hestehaven 21J	5260 Odense S	Tlf. 7733 2244
<input type="checkbox"/> LE34 Aarhus	Ryhavevej 7	8210 Aarhus	Tlf. 8615 9011
<input type="checkbox"/> LE34 Randers	Kavalerivej 5	8930 Randers NØ	Tlf. 8642 3944
<input type="checkbox"/> LE34 Aalborg	Prinsensgade 11	9000 Aalborg	Tlf. 7733 2211

Aktuelt tinglyst dokument



Dokument:

Dato/løbenummer: 19.03.2014-1005222637

Servitut:

Senest påtegnet:

04.01.2019 10:12:32

Ejendom:

Adresse: Odensevej 42
5772 Kværndrup

Landsejerlav: Trunderup By, Kværndrup
Matrikelnummer: 0001c

Adresse: Rokkergyden 2
5772 Kværndrup

Landsejerlav: Gultved By, Kværndrup
Matrikelnummer: 0002i

Landsejerlav: Lørup By, Ryslinge
Matrikelnummer: 0012g

Landsejerlav: Trunderup By, Kværndrup
Matrikelnummer: 0012m

Landsejerlav: Trunderup By, Kværndrup
Matrikelnummer: 0037ae

Landsejerlav: Trunderup By, Kværndrup
Matrikelnummer: 0037be

Landsejerlav: Trunderup By, Kværndrup
Matrikelnummer: 0037x

Landsejerlav: Trunderup By, Kværndrup
Matrikelnummer: 0011v

Landsejerlav: Trunderup By, Kværndrup
Matrikelnummer: 0002q

Landsejerlav: Trunderup By, Kværndrup
Matrikelnummer: 0013z

Landsejerlav: Trunderup By, Kværndrup
Matrikelnummer: 0003g

Landsejerlav: Trunderup By, Kværndrup
Matrikelnummer: 0037bc

Landsejerlav: Trunderup By, Kværndrup
Matrikelnummer: 0001l

Landsejerlav: Trunderup By, Kværndrup
Matrikelnummer: 0001g

Landsejerlav: Trunderup By, Kværndrup
Matrikelnummer: 0037e

Landsejerlav: Trunderup By, Kværndrup
Matrikelnummer: 0003u

Landsejerlav: Trunderup By, Kværndrup
Matrikelnummer: 0002r
Landsejerlav: Trunderup By, Kværndrup
Matrikelnummer: 0003a
Landsejerlav: Kværndrup By, Kværndrup
Matrikelnummer: 0009ba
Landsejerlav: Trunderup By, Kværndrup
Matrikelnummer: 0002y
Landsejerlav: Trunderup By, Kværndrup
Matrikelnummer: 0002z
Landsejerlav: Trunderup By, Kværndrup
Matrikelnummer: 0003z
Landsejerlav: Trunderup By, Kværndrup
Matrikelnummer: 0001n

Adresse: Odensevej 37
5772 Kværndrup
Landsejerlav: Trunderup By, Kværndrup
Matrikelnummer: 0001m

Landsejerlav: Kværndrup By, Kværndrup
Matrikelnummer: 0026k
Landsejerlav: Trunderup By, Kværndrup
Matrikelnummer: 0001o
Landsejerlav: Trunderup By, Kværndrup
Matrikelnummer: 0001p

Adresse: Gl. Nyborgvej 60
5772 Kværndrup
Landsejerlav: Trunderup By, Kværndrup
Matrikelnummer: 0037bf
Landsejerlav: Trunderup By, Kværndrup
Matrikelnummer: 0003v
Landsejerlav: Trunderup By, Kværndrup
Matrikelnummer: 0003q
Landsejerlav: Trunderup By, Kværndrup
Matrikelnummer: 0003k
Landsejerlav: Trunderup By, Kværndrup
Matrikelnummer: 0037y
Landsejerlav: Trunderup By, Kværndrup
Matrikelnummer: 0002a
Landsejerlav: Trunderup By, Kværndrup
Matrikelnummer: 0002æ

Adresse: Trunderup Gade 6
5772 Kværndrup
Landsejerlav: Trunderup By, Kværndrup
Matrikelnummer: 0037f
Landsejerlav: Trunderup By, Kværndrup
Matrikelnummer: 0037s
Landsejerlav: Trunderup By, Kværndrup
Matrikelnummer: 0037ah
Landsejerlav: Trunderup By, Kværndrup
Matrikelnummer: 0016n
Landsejerlav: Trunderup By, Kværndrup

Matrikelnummer: 0037bd
Landsejerlav: Trunderup By, Kværndrup
Matrikelnummer: 0037k
Landsejerlav: Trunderup By, Kværndrup
Matrikelnummer: 0005a
Landsejerlav: Trunderup By, Kværndrup
Matrikelnummer: 0005b

Adresse: Faaborgvej 52
5772 Kværndrup
Landsejerlav: Trunderup By, Kværndrup
Matrikelnummer: 0007t
Landsejerlav: Trunderup By, Kværndrup
Matrikelnummer: 0038

Adresse: Gl. Nyborgvej 92
5772 Kværndrup
Landsejerlav: Trunderup By, Kværndrup
Matrikelnummer: 0007h

Adresse: Gl. Nyborgvej 39
5772 Kværndrup
Landsejerlav: Trunderup By, Kværndrup
Matrikelnummer: 0011o

Adresse: Gl. Nyborgvej 38
5772 Kværndrup
Landsejerlav: Trunderup By, Kværndrup
Matrikelnummer: 0016ac
Landsejerlav: Trunderup By, Kværndrup
Matrikelnummer: 0016a
Landsejerlav: Trunderup By, Kværndrup
Matrikelnummer: 0013m
Landsejerlav: Trunderup By, Kværndrup
Matrikelnummer: 0013v
Landsejerlav: Trunderup By, Kværndrup
Matrikelnummer: 0016ad

Adresse: Odensevej 45
5772 Kværndrup
Landsejerlav: Trunderup By, Kværndrup
Matrikelnummer: 0033b

Adresse: Odensevej 43
5772 Kværndrup
Landsejerlav: Trunderup By, Kværndrup
Matrikelnummer: 0033e

Adresse: Odensevej 40
5772 Kværndrup
Landsejerlav: Trunderup By, Kværndrup
Matrikelnummer: 0041a
Landsejerlav: Trunderup By, Kværndrup
Matrikelnummer: 0037aa
Landsejerlav: Trunderup By, Kværndrup

Matrikelnummer: 0002h
Adresse: Mullerupvej 4
5772 Kværndrup
Landsejerlav: Kværndrup By, Kværndrup
Matrikelnummer: 0018m
Landsejerlav: Kværndrup By, Kværndrup
Matrikelnummer: 0001d

Adresse: Fallevej 1
5772 Kværndrup
Landsejerlav: Kværndrup By, Kværndrup
Matrikelnummer: 0001o
Landsejerlav: Kværndrup By, Kværndrup
Matrikelnummer: 0025a
Landsejerlav: Kværndrup By, Kværndrup
Matrikelnummer: 0005f
Landsejerlav: Kværndrup By, Kværndrup
Matrikelnummer: 0005e
Landsejerlav: Kværndrup By, Kværndrup
Matrikelnummer: 0009a

Adresse: Mullerupvej 8
5772 Kværndrup
Landsejerlav: Kværndrup By, Kværndrup
Matrikelnummer: 0005g
Landsejerlav: Kværndrup By, Kværndrup
Matrikelnummer: 0001bo

Adresse: Gl. Nyborgvej 45
5772 Kværndrup
Landsejerlav: Kværndrup By, Kværndrup
Matrikelnummer: 0006ba
Landsejerlav: Trunderup By, Kværndrup
Matrikelnummer: 0015m
Landsejerlav: Trunderup By, Kværndrup
Matrikelnummer: 0013a
Landsejerlav: Trunderup By, Kværndrup
Matrikelnummer: 0013y

Adresse: Fallevej 8
5772 Kværndrup
Landsejerlav: Kværndrup By, Kværndrup
Matrikelnummer: 0006at

Adresse: Nyborgvej 30
5772 Kværndrup
Landsejerlav: Kværndrup By, Kværndrup
Matrikelnummer: 0007d

Adresse: Dyrebjergvej 5
5772 Kværndrup
Landsejerlav: Kværndrup By, Kværndrup
Matrikelnummer: 0013t
Landsejerlav: Kværndrup By, Kværndrup

Matrikelnummer: 0011e
Landsejerlav: Kværndrup By, Kværndrup
Matrikelnummer: 0020b
Landsejerlav: Kværndrup By, Kværndrup
Matrikelnummer: 0020a
Landsejerlav: Kværndrup By, Kværndrup
Matrikelnummer: 0020c

Adresse: Kværndrup Vænge 12
5772 Kværndrup
Landsejerlav: Kværndrup By, Kværndrup
Matrikelnummer: 0012c

Adresse: Mullerupvej 13
5772 Kværndrup
Landsejerlav: Kværndrup By, Kværndrup
Matrikelnummer: 0011d

Adresse: Mullerupvej 12A
5772 Kværndrup
Landsejerlav: Kværndrup By, Kværndrup
Matrikelnummer: 0013b

Adresse: Mullerupvej 12B
5772 Kværndrup
Landsejerlav: Kværndrup By, Kværndrup
Matrikelnummer: 0013ac
Landsejerlav: Kværndrup By, Kværndrup
Matrikelnummer: 0013v
Landsejerlav: Kværndrup By, Kværndrup
Matrikelnummer: 0013ab

Adresse: Mullerupvej 9
5772 Kværndrup
Landsejerlav: Kværndrup By, Kværndrup
Matrikelnummer: 0011b
Landsejerlav: Kværndrup By, Kværndrup
Matrikelnummer: 0013ae

Adresse: Kværndrup Vænge 2
5772 Kværndrup
Landsejerlav: Kværndrup By, Kværndrup
Matrikelnummer: 0014d

Adresse: Kværndrup Vænge 3
5772 Kværndrup
Landsejerlav: Kværndrup By, Kværndrup
Matrikelnummer: 0017b

Adresse: Fallevej 5
5772 Kværndrup
Landsejerlav: Kværndrup By, Kværndrup
Matrikelnummer: 0025b

Landsejerlav: Kværndrup By, Kværndrup

Matrikelnummer: 0072

Adresse: Pavegårdsvej 8
5771 Stenstrup

Landsejerlav: Lunde By, Lunde
Matrikelnummer: 0013a

Adresse: Hovedvejen 72
5771 Stenstrup

Landsejerlav: Lunde By, Lunde
Matrikelnummer: 0013n

Landsejerlav: Kokkenborg, Lunde
Matrikelnummer: 0001a

Landsejerlav: Lunde By, Lunde
Matrikelnummer: 0013p

Landsejerlav: Lunde By, Lunde
Matrikelnummer: 0013g

Landsejerlav: Lunde By, Lunde
Matrikelnummer: 0033b

Adresse: Hønsehøvej 4B
5771 Stenstrup

Landsejerlav: Lunde By, Lunde
Matrikelnummer: 0038c

Landsejerlav: Lunde By, Lunde
Matrikelnummer: 0038a

Landsejerlav: Lunde By, Lunde
Matrikelnummer: 0005d

Landsejerlav: Lunde By, Lunde
Matrikelnummer: 0017b

Landsejerlav: Lunde By, Lunde
Matrikelnummer: 0012c

Landsejerlav: Lunde By, Lunde
Matrikelnummer: 0071

Landsejerlav: Lunde By, Lunde
Matrikelnummer: 0064a

Landsejerlav: Lunde By, Lunde
Matrikelnummer: 0070a

Landsejerlav: Lunde By, Lunde
Matrikelnummer: 0038d

Landsejerlav: Lunde By, Lunde
Matrikelnummer: 0089b

Landsejerlav: Lunde By, Lunde
Matrikelnummer: 0038m

Adresse: Lundevej 17
5771 Stenstrup

Landsejerlav: Lunde By, Lunde
Matrikelnummer: 0019c

Landsejerlav: Lunde By, Lunde
Matrikelnummer: 0052

Landsejerlav: Lunde By, Lunde
Matrikelnummer: 0019d

Landsejerlav: Lunde By, Lunde
Matrikelnummer: 0019e

Adresse: Hønsehavevej 7
5771 Stenstrup
Landsejerlav: Lunde By, Lunde
Matrikelnummer: 0024a

Adresse: Hønsehavevej 13
5771 Stenstrup
Landsejerlav: Lunde By, Lunde
Matrikelnummer: 0084b
Landsejerlav: Lunde By, Lunde
Matrikelnummer: 0089a
Landsejerlav: Kværndrup By, Kværndrup
Matrikelnummer: 0008da
Landsejerlav: Kværndrup By, Kværndrup
Matrikelnummer: 0023g
Landsejerlav: Lunde By, Lunde
Matrikelnummer: 0083c
Landsejerlav: Lunde By, Lunde
Matrikelnummer: 0085b
Landsejerlav: Kværndrup By, Kværndrup
Matrikelnummer: 0008dg
Landsejerlav: Kværndrup By, Kværndrup
Matrikelnummer: 0008df
Landsejerlav: Lunde By, Lunde
Matrikelnummer: 0083b
Landsejerlav: Lunde By, Lunde
Matrikelnummer: 0025a

Adresse: Hovedvejen 83
5771 Stenstrup
Landsejerlav: Lunde By, Lunde
Matrikelnummer: 0027d
Landsejerlav: Lunde By, Lunde
Matrikelnummer: 0027a

Adresse: Hovedvejen 100
5771 Stenstrup
Landsejerlav: Lunde By, Lunde
Matrikelnummer: 0027b

Adresse: Svendborgvej 77
5771 Stenstrup
Landsejerlav: Lunde By, Lunde
Matrikelnummer: 0027c

Adresse: Hovedvejen 98
5771 Stenstrup
Landsejerlav: Lunde By, Lunde
Matrikelnummer: 0028a

Adresse: Hovedvejen 80
5771 Stenstrup
Landsejerlav: Lunde By, Lunde
Matrikelnummer: 0034f

Landsejerlav: Lunde By, Lunde
Matrikelnummer: 0032e
Landsejerlav: Lunde By, Lunde
Matrikelnummer: 0034a
Landsejerlav: Lunde By, Lunde
Matrikelnummer: 0036d
Landsejerlav: Lunde By, Lunde
Matrikelnummer: 0003c
Landsejerlav: Lunde By, Lunde
Matrikelnummer: 0034c
Landsejerlav: Lunde By, Lunde
Matrikelnummer: 0003m
Landsejerlav: Lunde By, Lunde
Matrikelnummer: 0033k
Landsejerlav: Lunde By, Lunde
Matrikelnummer: 0032f

Adresse: Hønsehavevej 5
5771 Stenstrup
Landsejerlav: Lunde By, Lunde
Matrikelnummer: 0032b
Landsejerlav: Lunde By, Lunde
Matrikelnummer: 0034d
Landsejerlav: Lunde By, Lunde
Matrikelnummer: 0035b
Landsejerlav: Lunde By, Lunde
Matrikelnummer: 0035a
Landsejerlav: Lunde By, Lunde
Matrikelnummer: 0093
Landsejerlav: Lunde By, Lunde
Matrikelnummer: 0035g

Adresse: Hovedvejen 82
5771 Stenstrup
Landsejerlav: Lunde By, Lunde
Matrikelnummer: 0036a
Landsejerlav: Lunde By, Lunde
Matrikelnummer: 0092a

Adresse: Højbjergvej 2A
5771 Stenstrup
Landsejerlav: Kokkenborg, Lunde
Matrikelnummer: 0001c
Landsejerlav: Kokkenborg, Lunde
Matrikelnummer: 0001e
Landsejerlav: Dongs Højrup By, Kirkeby
Matrikelnummer: 0005a
Landsejerlav: Dongs Højrup By, Kirkeby
Matrikelnummer: 0004d
Landsejerlav: Dongs Højrup By, Kirkeby
Matrikelnummer: 0004e

Adresse: Højbjergvej 1
5771 Stenstrup
Landsejerlav: Dongs Højrup By, Kirkeby

Matrikelnummer: 0004a
Landsejerlav: Dongs Højrup By, Kirkeby
Matrikelnummer: 0004c

Adresse: Assensvej 9A
5771 Stenstrup
Landsejerlav: Egebjerg By, Kirkeby
Matrikelnummer: 0027c
Landsejerlav: Dongs Højrup By, Kirkeby
Matrikelnummer: 0005c
Landsejerlav: Kirkeby By, Kirkeby
Matrikelnummer: 0010a
Landsejerlav: Kirkeby By, Kirkeby
Matrikelnummer: 0043p
Landsejerlav: Kirkeby By, Kirkeby
Matrikelnummer: 0013r
Landsejerlav: Kirkeby By, Kirkeby
Matrikelnummer: 0013s
Landsejerlav: Dongs Højrup By, Kirkeby
Matrikelnummer: 0005d

Adresse: Hovedvejen 38
5771 Stenstrup
Landsejerlav: Dongs Højrup By, Kirkeby
Matrikelnummer: 0007a

Adresse: Rårudvej 2
5771 Stenstrup
Landsejerlav: Dongs Højrup By, Kirkeby
Matrikelnummer: 0007d
Landsejerlav: Dongs Højrup By, Kirkeby
Matrikelnummer: 0007f
Landsejerlav: Rårud By, Kirkeby
Matrikelnummer: 0003a
Landsejerlav: Dongs Højrup By, Kirkeby
Matrikelnummer: 0007g
Landsejerlav: Rårud By, Kirkeby
Matrikelnummer: 0003i

Adresse: Hovedvejen 24
5771 Stenstrup
Landsejerlav: Rårud By, Kirkeby
Matrikelnummer: 0003c

Landsejerlav: Rårud By, Kirkeby
Matrikelnummer: 0003e

Adresse: Rårudvej 1
5771 Stenstrup
Landsejerlav: Rårud By, Kirkeby
Matrikelnummer: 0004a

Adresse: Hovedvejen 32
5771 Stenstrup
Landsejerlav: Rårud By, Kirkeby

Matrikelnummer: 0004d

Adresse: Hovedvejen 30
5771 Stenstrup

Landsejerlav: Rårud By, Kirkeby
Matrikelnummer: 0004e

Adresse: Hovedvejen 30
5771 Stenstrup

Landsejerlav: Rårud By, Kirkeby
Matrikelnummer: 0004h

Adresse: Rårudvej 4
5771 Stenstrup

Landsejerlav: Rårud By, Kirkeby
Matrikelnummer: 0007

Adresse: Hovedvejen 11
5771 Stenstrup

Landsejerlav: Rårud By, Kirkeby
Matrikelnummer: 0008

Landsejerlav: Rårud By, Kirkeby
Matrikelnummer: 0012

Landsejerlav: Rårud By, Kirkeby
Matrikelnummer: 0002g

Landsejerlav: Rårud By, Kirkeby
Matrikelnummer: 0001x

Adresse: Hovedvejen 9
5771 Stenstrup

Landsejerlav: Kirkeby By, Kirkeby
Matrikelnummer: 0043t

Landsejerlav: Kirkeby By, Kirkeby
Matrikelnummer: 0011a

Landsejerlav: Kirkeby By, Kirkeby
Matrikelnummer: 0011k

Landsejerlav: Kirkeby By, Kirkeby
Matrikelnummer: 0043z

Landsejerlav: Kirkeby By, Kirkeby
Matrikelnummer: 0043c

Adresse: Assensvej 3
5771 Stenstrup

Landsejerlav: Kirkeby By, Kirkeby
Matrikelnummer: 0011b

Adresse: Assensvej 1
5771 Stenstrup

Landsejerlav: Kirkeby By, Kirkeby
Matrikelnummer: 0011c

Adresse: Assensvej 1
5771 Stenstrup

Landsejerlav: Kirkeby By, Kirkeby

Matrikelnummer: 0011d

Adresse: Hovedvejen 22
5771 Stenstrup

Landsejerlav: Kirkeby By, Kirkeby
Matrikelnummer: 0027a

Adresse: Slæbæk Skov 2
5771 Stenstrup

Landsejerlav: Kirkeby By, Kirkeby
Matrikelnummer: 0043h

Landsejerlav: Kirkeby By, Kirkeby
Matrikelnummer: 0028

Landsejerlav: Kirkeby By, Kirkeby
Matrikelnummer: 0043ab

Landsejerlav: Kirkeby By, Kirkeby
Matrikelnummer: 0043ac

Adresse: Slæbæk Skov 2A
5771 Stenstrup

Landsejerlav: Kirkeby By, Kirkeby
Matrikelnummer: 0038b

Landsejerlav: Kirkeby By, Kirkeby
Matrikelnummer: 0039

Landsejerlav: Kirkeby By, Kirkeby
Matrikelnummer: 0038a

Landsejerlav: Kirkeby By, Kirkeby
Matrikelnummer: 0035d

Landsejerlav: Kirkeby By, Kirkeby
Matrikelnummer: 0035g

Landsejerlav: Kirkeby By, Kirkeby
Matrikelnummer: 0035c

Adresse: Odensevej 310
5700 Svendborg

Landsejerlav: Sørup, Svendborg Jorder
Matrikelnummer: 0010a

Adresse: Slæbæk Skov 700
5771 Stenstrup

Landsejerlav: Kirkeby By, Kirkeby
Matrikelnummer: 0047

Adresse: Odensevej 330
5700 Svendborg

Landsejerlav: Sørup, Svendborg Jorder
Matrikelnummer: 0010c

Adresse: Odensevej 322
5700 Svendborg

Landsejerlav: Sørup, Svendborg Jorder
Matrikelnummer: 0010e

Adresse: Heldagervej 1
5700 Svendborg

Landsejerlav: Sørup, Svendborg Jorder
Matrikelnummer: 0011e
Landsejerlav: Sørup, Svendborg Jorder
Matrikelnummer: 0010f
Landsejerlav: Sørup, Svendborg Jorder
Matrikelnummer: 0010l
Landsejerlav: Sørup, Svendborg Jorder
Matrikelnummer: 0075

Adresse: Heldagervej 1A
5700 Svendborg
Landsejerlav: Sørup, Svendborg Jorder
Matrikelnummer: 0010h

Adresse: Energivej 14
5700 Svendborg
Landsejerlav: Sørup, Svendborg Jorder
Matrikelnummer: 0011a
Landsejerlav: Sørup, Svendborg Jorder
Matrikelnummer: 0011n
Landsejerlav: Sørup, Svendborg Jorder
Matrikelnummer: 0011o
Landsejerlav: Sørup, Svendborg Jorder
Matrikelnummer: 0011p

Adresse: Odensevej 268
5700 Svendborg
Landsejerlav: Sørup, Svendborg Jorder
Matrikelnummer: 0011g

Adresse: Odensevej 238
5700 Svendborg
Landsejerlav: Sørup, Svendborg Jorder
Matrikelnummer: 0011m

Adresse: Heldagervej 1B
5700 Svendborg
Landsejerlav: Sørup, Svendborg Jorder
Matrikelnummer: 0011q

Adresse: Odensevej 177
5700 Svendborg
Landsejerlav: Sørup, Svendborg Jorder
Matrikelnummer: 0013a

Adresse: Odensevej 177A
5700 Svendborg
Landsejerlav: Sørup, Svendborg Jorder
Matrikelnummer: 0013n

Adresse: Fåborgvej 201
5700 Svendborg
Landsejerlav: Sørup, Svendborg Jorder
Matrikelnummer: 0036a
Landsejerlav: Sørup, Svendborg Jorder

Matrikelnummer: 0013o
Landsejerlav: Hvidkilde Hgd., Egense
Matrikelnummer: 0001ag
Landsejerlav: Hvidkilde Hgd., Egense
Matrikelnummer: 0001aa
Landsejerlav: Hvidkilde Hgd., Egense
Matrikelnummer: 0001e
Landsejerlav: Sørup, Svendborg Jorder
Matrikelnummer: 0026a
Landsejerlav: Sørup, Svendborg Jorder
Matrikelnummer: 0002a
Landsejerlav: Sørup, Svendborg Jorder
Matrikelnummer: 0068
Landsejerlav: Sørup, Svendborg Jorder
Matrikelnummer: 0026b
Landsejerlav: Hvidkilde Hgd., Egense
Matrikelnummer: 0001c
Landsejerlav: Sørup, Svendborg Jorder
Matrikelnummer: 0073

Adresse: Odensevej 115
5700 Svendborg
Landsejerlav: Sørup, Svendborg Jorder
Matrikelnummer: 0014d
Landsejerlav: Sørup, Svendborg Jorder
Matrikelnummer: 0092
Landsejerlav: Sørup, Svendborg Jorder
Matrikelnummer: 0094

Adresse: Odensevej 141
5700 Svendborg
Landsejerlav: Sørup, Svendborg Jorder
Matrikelnummer: 0014i

Adresse: Sørupvej 63
5700 Svendborg
Landsejerlav: Sørup, Svendborg Jorder
Matrikelnummer: 0014k
Landsejerlav: Sørup, Svendborg Jorder
Matrikelnummer: 0014a
Landsejerlav: Sørup, Svendborg Jorder
Matrikelnummer: 0014l
Landsejerlav: Sørup, Svendborg Jorder
Matrikelnummer: 0014n
Landsejerlav: Sørup, Svendborg Jorder
Matrikelnummer: 0014m
Landsejerlav: Sørup, Svendborg Jorder
Matrikelnummer: 0014o

Adresse: Odensevej 150
5700 Svendborg
Landsejerlav: Sørup, Svendborg Jorder
Matrikelnummer: 0015b

Adresse: Jönköpingvej 1

Landsejerlav: 5700 Svendborg
Matrikelnummer: Sørup, Svendborg Jorder
0016i

Adresse: Odensevej 148
5700 Svendborg

Landsejerlav: Sørup, Svendborg Jorder
Matrikelnummer: 0016t

Adresse: Aasiaatvej 9
5700 Svendborg

Landsejerlav: Sørup, Svendborg Jorder
Matrikelnummer: 0016bl

Adresse: Odensevej 117
5700 Svendborg

Landsejerlav: Sørup, Svendborg Jorder
Matrikelnummer: 0018t

Adresse: Odensevej 89
5700 Svendborg

Landsejerlav: Sørup, Svendborg Jorder
Matrikelnummer: 0018ac

Landsejerlav: Sørup, Svendborg Jorder
Matrikelnummer: 0018am

Landsejerlav: Sørup, Svendborg Jorder
Matrikelnummer: 0020d

Landsejerlav: Sørup, Svendborg Jorder
Matrikelnummer: 0018ar

Adresse: Odensevej 93
5700 Svendborg

Landsejerlav: Sørup, Svendborg Jorder
Matrikelnummer: 0018at

Landsejerlav: Sørup, Svendborg Jorder
Matrikelnummer: 0018e

Adresse: Odensevej 440
5700 Svendborg

Landsejerlav: Sørup, Svendborg Jorder
Matrikelnummer: 0029a

Adresse: Odensevej 432
5700 Svendborg

Landsejerlav: Sørup, Svendborg Jorder
Matrikelnummer: 0029c

Adresse: Odensevej 436
5700 Svendborg

Landsejerlav: Sørup, Svendborg Jorder
Matrikelnummer: 0029i

Adresse: Odensevej 394

Landsejerlav: 5700 Svendborg
Matrikelnummer: Sørup, Svendborg Jorder
0030a

Adresse: Odensevej 337
5700 Svendborg

Landsejerlav: Sørup, Svendborg Jorder
Matrikelnummer: 0064b

Landsejerlav: Sørup, Svendborg Jorder
Matrikelnummer: 0064a

Landsejerlav: Sørup, Svendborg Jorder
Matrikelnummer: 0063a

Landsejerlav: Sørup, Svendborg Jorder
Matrikelnummer: 0030e

Adresse: Odensevej 356
5700 Svendborg

Landsejerlav: Sørup, Svendborg Jorder
Matrikelnummer: 0032a

Landsejerlav: Sørup, Svendborg Jorder
Matrikelnummer: 0033b

Adresse: Odensevej 215
5700 Svendborg

Landsejerlav: Sørup, Svendborg Jorder
Matrikelnummer: 0037a

Adresse: Miljøvej 10
5700 Svendborg

Landsejerlav: Hesselager By, Hesselager
Matrikelnummer: 0024ah

Landsejerlav: Sørup, Svendborg Jorder
Matrikelnummer: 0087

Landsejerlav: Sørup, Svendborg Jorder
Matrikelnummer: 0088

Adresse: Heldagervej 1C
5700 Svendborg

Landsejerlav: Sørup, Svendborg Jorder
Matrikelnummer: 0093

Landsejerlav: Trunderup By, Kværndrup
Matrikelnummer: 0001q

Adresse: Odensevej 262
5700 Svendborg

Landsejerlav: Sørup, Svendborg Jorder
Matrikelnummer: 0011h

Landsejerlav: Trunderup By, Kværndrup
Matrikelnummer: 0037bb

Landsejerlav: Trunderup By, Kværndrup
Matrikelnummer: 0004i

Landsejerlav: Trunderup By, Kværndrup
Matrikelnummer: 0041d
Landsejerlav: Kværndrup By, Kværndrup
Matrikelnummer: 0003c
Landsejerlav: Trunderup By, Kværndrup
Matrikelnummer: 0013u
Landsejerlav: Trunderup By, Kværndrup
Matrikelnummer: 0041f

Adresse: Højbjergvej 3
5771 Stenstrup
Landsejerlav: Dongs Højrup By, Kirkeby
Matrikelnummer: 0025

Landsejerlav: Kværndrup By, Kværndrup
Matrikelnummer: 0004bo

Adresse: Bukgårdsvej 3
5772 Kværndrup
Landsejerlav: Egeskov By, Kværndrup
Matrikelnummer: 0011b
Landsejerlav: Kværndrup By, Kværndrup
Matrikelnummer: 0017i
Landsejerlav: Kværndrup By, Kværndrup
Matrikelnummer: 0016as

Landsejerlav: Sandager By, Gislev
Matrikelnummer: 0014o
Landsejerlav: Trunderup By, Kværndrup
Matrikelnummer: 0004h
Landsejerlav: Sandager By, Gislev
Matrikelnummer: 0048a
Landsejerlav: Gultved By, Kværndrup
Matrikelnummer: 0007d

Adresse: Kværndrup Vænge 11
5772 Kværndrup
Landsejerlav: Kværndrup By, Kværndrup
Matrikelnummer: 0004h
Landsejerlav: Kværndrup By, Kværndrup
Matrikelnummer: 0024b
Landsejerlav: Kværndrup By, Kværndrup
Matrikelnummer: 0015a
Landsejerlav: Kværndrup By, Kværndrup
Matrikelnummer: 0012ak
Landsejerlav: Kværndrup By, Kværndrup
Matrikelnummer: 0015c
Landsejerlav: Lunde By, Lunde
Matrikelnummer: 0029b
Landsejerlav: Kværndrup By, Kværndrup
Matrikelnummer: 0048b
Landsejerlav: Lunde By, Lunde
Matrikelnummer: 0001a
Landsejerlav: Kværndrup By, Kværndrup
Matrikelnummer: 0045b

Landsejerlav: Kværndrup By, Kværndrup
Matrikelnummer: 0024d
Landsejerlav: Kværndrup By, Kværndrup
Matrikelnummer: 0024c
Landsejerlav: Kværndrup By, Kværndrup
Matrikelnummer: 0048c
Landsejerlav: Kværndrup By, Kværndrup
Matrikelnummer: 0018o
Landsejerlav: Kværndrup By, Kværndrup
Matrikelnummer: 0018p
Landsejerlav: Kværndrup By, Kværndrup
Matrikelnummer: 0018q

Adresse: Energivej 1
5700 Svendborg

Landsejerlav: Sørup, Svendborg Jorder
Matrikelnummer: 0011r
Landsejerlav: Sørup, Svendborg Jorder
Matrikelnummer: 0011t
Landsejerlav: Sørup, Svendborg Jorder
Matrikelnummer: 0011u

Bebyggelse:

Byggelinie

Servitut tekst:

Servitut om Byggelinier

Servitut im Byggelinier
BESTEMMELSER

der ved ekspropriation efter reglerne i statsekspropriationsprocesloven (lovbekendtgørelse nr. 1161 af 20. november 2008) i anledning af etablering af Motorvejen Odense – Svendborg, Etape 4530 Kværndrup - Svendborg, som servitut er pålagt nedennævnte ejendomme, og som vil være at sikre ved tinglysning:

Der henvises til medfølgende tinglysningsrids 1 - 5.

Anmærkning a – Byggelinjer

Berørte ejendomme pålægges servitut om byggelinjer.

Servitutten skal sikre følgende:

1. Der må ikke bygges mellem vejen og byggelinjen (byggelinjearealet).
2. Der må ikke foretages væsentlige ændringer ved eksisterende bygninger på byggelinjearealet.
3. Hvis bygninger på byggelinjearealet brænder, må de ikke uden videre genopføres.

Inden for byggelinjearealet må der ikke opføres andre anlæg af blivende karakter – f. eks. parkeringsarealer med fast belægning eller grusgrave.

Byggelinjens afstand er følgende:

Fra motorvejens midte: 50 m
Fra omfartsvejens midte: 50 m
Fra rampens kørebane kant nærmest motorvejen: 25 m
Fra hovedlandevejens midte: 25 m
Fra landevejens midte: 20 m
Fra rundkørselens yderste kørebane kant: 20 m
Fra kommunevejens midte: 15 m

Der kan bygges ud til byggelinjen, hvis bygningens jordlinje ligger i højde med den fremtidige vej.

Hvis bygningens jordlinje ikke ligger i samme højde som den fremtidige vej, skal bygningen rykkes så langt tilbage, at afstanden mellem bygningen og byggelinjen svarer til 2 gange højdeforskellen. Hertil kommer den nødvendige bredde til at kunne passere om bygningen på egen grund – mindst 1 m.

Uanset ovenstående har ejeren af matr.nr. 13n Sørup, Svendborg Jorder (lb.nr. 140) – vist på tinglysningsrids nr. 3 – fremover ret til at foretage ændringer og lignende på ventilgruppen.

Det byggelinjepålagte areal på ejendommene matr.nr. 16bl Sørup, Svendborg Jorder (lb.nr. 142), matr.nr. 15b ibd. (lb.nr. 147), matr.nr. 16t ibd. (lb.nr. 148) og matr.nr. 16i ibd. (lb.nr. 149) – alle vist på tinglysningsrids nr. 3 – skal senere afstås vederlagsfrit, dersom det skal anvendes til udvidelse af vejen eller til andet vej- eller stifformål. Påtaleretten for så vidt angår byggelinjer langs motorvejen Odense – Svendborg og hovedlandevejen Sundbrovej tilkommer Vejdirektoratet (CVR-nummer 60729018).

Påtaleretten for så vidt angår byggelinjer langs kommunevejene i Faaborg-Midtfyn Kommune tilkommer Faaborg-Midtfyn Kommune (CVR-nummer 29188645).

Påtaleretten for så vidt angår byggelinjer langs kommunevejene i Svendborg Kommune tilkommer Svendborg Kommune (CVR-nummer 29189730).

Byggelinjebestemmelsen har virkning fra hhv. maj 2002, oktober 2004, januar 2005, marts 2005, januar/februar 2007.

Nærværende bestemmelser tinglyses servitutstiftende på matr.nre.: • 1c, 1g, 1l, 1m, 1n, 1o, 1p, 2a, 2q, 2r, 2y, 2z, 2æ, 3a, 3g, 3u, 3v, 3z, 4a, 4h, 5a, 5b, 7t, 7h, 11o, 11v, 13m, 16a, 33b, 33e og 41a Trunderup By, Kværndrup • 1d, 1o, 4h, 4bo, 5g, 6ba, 6at, 7d, 9ba, 11d, 11e, 12c, 12ak, 13b, 13ab, 13ac, 13ae, 14d, 16e, 17b, 25a, 25b og 72 Kværndrup By,

Kværndrup • 13a, 13g, 17b, 19c, 19d, 24a, 25a, 27a, 27b, 27c, 28a, 29b, 34a, 35a, 35b, 36a, 36d, 38a, 38c, 38m og 70a Lunde By, Lunde • 1a, 1c og 1e Kokkenborg, Lunde • 4a, 4d, 4e, 5a, 5c, 5d, 7a, 7f og 26 Dongs Højrup By, Kirkeby • 3a, 3c, 3e, 3i, 4a, 4d, 4e, 4h, 7, 8 og 12 Rårud By, Kirkeby • 11a, 11b, 11c, 11d, 27a, 28, 35g, 38a, 38b og 47 Kirkeby By, Kirkeby • 10a, 10c, 10e, 10f, 10h, 11a, 11e, 11g, 11m, 11n, 11q, 13a, 13n, 13o, 14d, 14i, 14k, 14o, 15b, 16i, 16t, 16bl, 18t, 18ac, 18am, 18ar, 18at, 19e, 20d, 29a, 29c, 29i, 30a, 30e, 32a, 33b, 36a, 37a, 64b, 87, 92, 93 og 94 Sørup, Svendborg Jorder

Ballerup, den 26. februar 2014

Dorte Ellegaard Ledende landinspektør

Myndighed:

Navn: Kommissarius ved Statens Ekspropriationer på Øerne
Frederiksholms Kanal 4B
1220 København K
Cvr-nr.: 26145171

Påtaleberettiget:

Navn: Vejdirektoratet
Niels Juels Gade 13
1059 København K
Cvr-nr.: 60729018

Påtaleberettiget:

Navn: Faaborg-Midtfyn kommune
Tinghøj Alle 2
5750 Ringe
Cvr-nr.: 29188645

Påtaleberettiget:

Navn: Svendborg kommune
Ramsherred 5
5700 Svendborg
Cvr-nr.: 29189730

**Følgende hæftelser
respekteres:**

Landsejerlav: Sandager By, Gislev
Matrikelnummer: 0014o
Landsejerlav: Trunderup By, Kværndrup
Matrikelnummer: 0004h
Landsejerlav: Sandager By, Gislev
Matrikelnummer: 0048a
Landsejerlav: Gultved By, Kværndrup

Matrikelnummer: 0007d

Dato/løbenummer: 28.01.2020-1011577008
Dokumenttype: Realkreditpantebrev
Hovedstol: 4.297.000 DKK
Rentesats: -0,31639 %
Låntype: Kontantlån
Særlige lånevilkår: Refinansiering
Kontantlån
Mulighed for afdragsfrihed
Inkonvertibel
Rentetilpasning
Kreditor: DLR KREDIT A/S

Dato/løbenummer: 19.02.2020-1011647110
Dokumenttype: Realkreditpantebrev
Hovedstol: 1.540.000 DKK
Rentesats: -0,31639 %
Låntype: Kontantlån
Særlige lånevilkår: Refinansiering
Kontantlån
Mulighed for afdragsfrihed
Inkonvertibel
Rentetilpasning
Kreditor: DLR KREDIT A/S

Dato/løbenummer: 19.09.2022-1014238525
Dokumenttype: Realkreditpantebrev
Hovedstol: 8.425.000 DKK
Rentesats: 0,726588 %
Låntype: Kontantlån
Særlige lånevilkår: Refinansiering
Kontantlån
Mulighed for afdragsfrihed
Inkonvertibel
Rentetilpasning
Kreditor: DLR KREDIT A/S

Dato/løbenummer: 22.01.2020-1011558897
Dokumenttype: Realkreditpantebrev
Hovedstol: 3.263.000 DKK
Rentesats: -0,31639 %
Låntype: Kontantlån
Særlige lånevilkår: Refinansiering
Kontantlån
Mulighed for afdragsfrihed
Inkonvertibel
Rentetilpasning
Kreditor: DLR KREDIT A/S

**Følgende servitutter
respekteres:**

Landsejerlav: Gultved By, Kværndrup
Matrikelnummer: 0002i

Landsejerlav: Lørup By, Ryslinge
Matrikelnummer: 0012g
Landsejerlav: Trunderup By, Kværndrup
Matrikelnummer: 0012m
Landsejerlav: Trunderup By, Kværndrup
Matrikelnummer: 0037ae
Landsejerlav: Trunderup By, Kværndrup
Matrikelnummer: 0037be
Landsejerlav: Trunderup By, Kværndrup
Matrikelnummer: 0037x
Landsejerlav: Trunderup By, Kværndrup
Matrikelnummer: 0011v
Landsejerlav: Trunderup By, Kværndrup
Matrikelnummer: 0002q
Landsejerlav: Trunderup By, Kværndrup
Matrikelnummer: 0013z
Landsejerlav: Trunderup By, Kværndrup
Matrikelnummer: 0003g
Landsejerlav: Trunderup By, Kværndrup
Matrikelnummer: 0037bc
Landsejerlav: Trunderup By, Kværndrup
Matrikelnummer: 0001l
Landsejerlav: Trunderup By, Kværndrup
Matrikelnummer: 0001g
Landsejerlav: Trunderup By, Kværndrup
Matrikelnummer: 0037e
Landsejerlav: Trunderup By, Kværndrup
Matrikelnummer: 0003u
Landsejerlav: Trunderup By, Kværndrup
Matrikelnummer: 0002r
Landsejerlav: Trunderup By, Kværndrup
Matrikelnummer: 0003a
Landsejerlav: Kværndrup By, Kværndrup
Matrikelnummer: 0009ba
Landsejerlav: Trunderup By, Kværndrup
Matrikelnummer: 0002y
Landsejerlav: Trunderup By, Kværndrup
Matrikelnummer: 0002z
Landsejerlav: Trunderup By, Kværndrup
Matrikelnummer: 0003z
Landsejerlav: Trunderup By, Kværndrup
Matrikelnummer: 0001n

Dato/løbenummer: 19.07.1937-930393-36
Dokumenttype: Servitut

Dato/løbenummer: 21.03.1975-2691-36
Dokumenttype: Servitut

Dato/løbenummer: 25.03.2014-1005237943
Dokumenttype: Servitut

Landsejerlav: Kværndrup By, Kværndrup
Matrikelnummer: 0026k
Landsejerlav: Trunderup By, Kværndrup

Matrikelnummer: 0001o
Landsejerlav: Trunderup By, Kværndrup
Matrikelnummer: 0001p

Dato/løbnummer: 25.03.2014-1005235080
Dokumenttype: Servitut

Dato/løbnummer: 25.03.2014-1005234957
Dokumenttype: Servitut

Landsejerlav: Trunderup By, Kværndrup
Matrikelnummer: 0007t
Landsejerlav: Trunderup By, Kværndrup
Matrikelnummer: 0038

Dato/løbnummer: 24.10.2023-1015194562
Dokumenttype: Servitut

Landsejerlav: Trunderup By, Kværndrup
Matrikelnummer: 0007h

Dato/løbnummer: 24.10.2023-1015194562
Dokumenttype: Servitut

Landsejerlav: Kværndrup By, Kværndrup
Matrikelnummer: 0012c

Dato/løbnummer: 25.03.2014-1005234488
Dokumenttype: Servitut

Landsejerlav: Kværndrup By, Kværndrup
Matrikelnummer: 0013ac
Landsejerlav: Kværndrup By, Kværndrup
Matrikelnummer: 0013v
Landsejerlav: Kværndrup By, Kværndrup
Matrikelnummer: 0013ab

Dato/løbnummer: 25.03.2014-1005234488
Dokumenttype: Servitut

Landsejerlav: Lunde By, Lunde
Matrikelnummer: 0013n
Landsejerlav: Kokkenborg, Lunde
Matrikelnummer: 0001a
Landsejerlav: Lunde By, Lunde
Matrikelnummer: 0013p
Landsejerlav: Lunde By, Lunde
Matrikelnummer: 0013g
Landsejerlav: Lunde By, Lunde
Matrikelnummer: 0033b

Dato/løbnummer: 25.03.2014-1005235080
Dokumenttype: Servitut

Dato/løbnummer: 25.03.2014-1005234957

Dokumenttype: Servitut

Landsejerlav: Lunde By, Lunde
Matrikelnummer: 0084b

Landsejerlav: Lunde By, Lunde
Matrikelnummer: 0089a

Landsejerlav: Kværndrup By, Kværndrup
Matrikelnummer: 0008da

Landsejerlav: Kværndrup By, Kværndrup
Matrikelnummer: 0023g

Landsejerlav: Lunde By, Lunde
Matrikelnummer: 0083c

Landsejerlav: Lunde By, Lunde
Matrikelnummer: 0085b

Landsejerlav: Kværndrup By, Kværndrup
Matrikelnummer: 0008dg

Landsejerlav: Kværndrup By, Kværndrup
Matrikelnummer: 0008df

Landsejerlav: Lunde By, Lunde
Matrikelnummer: 0083b

Landsejerlav: Lunde By, Lunde
Matrikelnummer: 0025a

Dato/løbenummer: 23.03.1932-930649-36
Dokumenttype: Servitut

Dato/løbenummer: 25.03.2014-1005237943
Dokumenttype: Servitut

Dato/løbenummer: 25.03.2014-1005235080
Dokumenttype: Servitut

Landsejerlav: Lunde By, Lunde
Matrikelnummer: 0034f

Landsejerlav: Lunde By, Lunde
Matrikelnummer: 0032e

Landsejerlav: Lunde By, Lunde
Matrikelnummer: 0034a

Landsejerlav: Lunde By, Lunde
Matrikelnummer: 0036d

Landsejerlav: Lunde By, Lunde
Matrikelnummer: 0003c

Landsejerlav: Lunde By, Lunde
Matrikelnummer: 0034c

Landsejerlav: Lunde By, Lunde
Matrikelnummer: 0003m

Landsejerlav: Lunde By, Lunde
Matrikelnummer: 0033k

Landsejerlav: Lunde By, Lunde
Matrikelnummer: 0032f

Dato/løbenummer: 18.03.1909-930559-36
Dokumenttype: Servitut

Dato/løbenummer: 20.03.1924-930560-36

Dokumenttype:	Servitut
Dato/løbnummer: Dokumenttype:	20.12.1941-2736-36 Servitut
Dato/løbnummer: Dokumenttype:	25.04.1964-2181-36 Servitut
Dato/løbnummer: Dokumenttype:	10.09.1971-5962-36 Servitut
Dato/løbnummer: Dokumenttype:	12.08.1993-6403-36 Servitut
Dato/løbnummer: Dokumenttype:	12.08.1998-509072-36 Servitut
Dato/løbnummer: Dokumenttype:	04.09.1998-512374-36 Servitut
Landsejerlav: Matrikelnummer:	Lunde By, Lunde 0032b
Landsejerlav: Matrikelnummer:	Lunde By, Lunde 0034d
Landsejerlav: Matrikelnummer:	Lunde By, Lunde 0035b
Landsejerlav: Matrikelnummer:	Lunde By, Lunde 0035a
Landsejerlav: Matrikelnummer:	Lunde By, Lunde 0093
Landsejerlav: Matrikelnummer:	Lunde By, Lunde 0035g
Dato/løbnummer: Dokumenttype:	25.03.2014-1005237943 Servitut
Dato/løbnummer: Dokumenttype:	25.03.2014-1005235080 Servitut
Dato/løbnummer: Dokumenttype:	25.03.2014-1005234957 Servitut
Landsejerlav: Matrikelnummer:	Dongs Højrup By, Kirkeby 0007d
Landsejerlav: Matrikelnummer:	Dongs Højrup By, Kirkeby 0007f
Landsejerlav: Matrikelnummer:	Rårud By, Kirkeby 0003a
Landsejerlav: Matrikelnummer:	Dongs Højrup By, Kirkeby 0007g
Landsejerlav: Matrikelnummer:	Rårud By, Kirkeby 0003i
Dato/løbnummer: Dokumenttype:	25.03.2014-1005235080 Servitut

Landsejerlav: Rårud By, Kirkeby
Matrikelnummer: 0004a

Dato/løbnummer: 25.03.2014-1005235578
Dokumenttype: Servitut

Landsejerlav: Rårud By, Kirkeby
Matrikelnummer: 0004d

Dato/løbnummer: 14.10.2015-1006789878
Dokumenttype: Servitut

Landsejerlav: Kirkeby By, Kirkeby
Matrikelnummer: 0038b
Landsejerlav: Kirkeby By, Kirkeby
Matrikelnummer: 0039
Landsejerlav: Kirkeby By, Kirkeby
Matrikelnummer: 0038a
Landsejerlav: Kirkeby By, Kirkeby
Matrikelnummer: 0035d
Landsejerlav: Kirkeby By, Kirkeby
Matrikelnummer: 0035g
Landsejerlav: Kirkeby By, Kirkeby
Matrikelnummer: 0035c

Dato/løbnummer: 26.03.2014-1005241004
Dokumenttype: Servitut

Dato/løbnummer: 25.03.2014-1005237645
Dokumenttype: Servitut

Dato/løbnummer: 25.03.2014-1005235080
Dokumenttype: Servitut

Landsejerlav: Kirkeby By, Kirkeby
Matrikelnummer: 0047

Dato/løbnummer: 25.03.2014-1005237645
Dokumenttype: Servitut

Landsejerlav: Sørup, Svendborg Jorder
Matrikelnummer: 0011a
Landsejerlav: Sørup, Svendborg Jorder
Matrikelnummer: 0011n
Landsejerlav: Sørup, Svendborg Jorder
Matrikelnummer: 0011o
Landsejerlav: Sørup, Svendborg Jorder
Matrikelnummer: 0011p

Dato/løbnummer: 25.03.2014-1005235080
Dokumenttype: Servitut

Dato/løbnummer: 25.03.2014-1005234957
Dokumenttype: Servitut

Landsejerlav: Sørup, Svendborg Jorder
Matrikelnummer: 0036a
Landsejerlav: Sørup, Svendborg Jorder
Matrikelnummer: 0013o
Landsejerlav: Hvidkilde Hgd., Egense
Matrikelnummer: 0001ag
Landsejerlav: Hvidkilde Hgd., Egense
Matrikelnummer: 0001aa
Landsejerlav: Hvidkilde Hgd., Egense
Matrikelnummer: 0001e
Landsejerlav: Sørup, Svendborg Jorder
Matrikelnummer: 0026a
Landsejerlav: Sørup, Svendborg Jorder
Matrikelnummer: 0002a
Landsejerlav: Sørup, Svendborg Jorder
Matrikelnummer: 0068
Landsejerlav: Sørup, Svendborg Jorder
Matrikelnummer: 0026b
Landsejerlav: Hvidkilde Hgd., Egense
Matrikelnummer: 0001c
Landsejerlav: Sørup, Svendborg Jorder
Matrikelnummer: 0073

Dato/løbenummer: 30.08.2023-1015072289
Dokumenttype: Servitut

Landsejerlav: Sørup, Svendborg Jorder
Matrikelnummer: 0014d
Landsejerlav: Sørup, Svendborg Jorder
Matrikelnummer: 0092
Landsejerlav: Sørup, Svendborg Jorder
Matrikelnummer: 0094

Dato/løbenummer: 21.12.2016-1007924886
Dokumenttype: Servitut

Dato/løbenummer: 26.03.2014-1005241243
Dokumenttype: Servitut

Dato/løbenummer: 25.03.2014-1005237142
Dokumenttype: Servitut

Landsejerlav: Sørup, Svendborg Jorder
Matrikelnummer: 0014i

Dato/løbenummer: 22.07.2015-1006577767
Dokumenttype: Servitut

Landsejerlav: Sørup, Svendborg Jorder
Matrikelnummer: 0018t

Dato/løbenummer: 21.12.2016-1007924886
Dokumenttype: Servitut

Landsejerlav: Sørup, Svendborg Jorder
Matrikelnummer: 0020d
Landsejerlav: Sørup, Svendborg Jorder
Matrikelnummer: 0018ar

Dato/løbenummer: 25.03.2014-1005235080
Dokumenttype: Servitut

Landsejerlav: Sørup, Svendborg Jorder
Matrikelnummer: 0030a

Dato/løbenummer: 26.03.2014-1005241030
Dokumenttype: Servitut

Dato/løbenummer: 26.03.2014-1005241022
Dokumenttype: Servitut

Landsejerlav: Sørup, Svendborg Jorder
Matrikelnummer: 0064b
Landsejerlav: Sørup, Svendborg Jorder
Matrikelnummer: 0064a
Landsejerlav: Sørup, Svendborg Jorder
Matrikelnummer: 0063a
Landsejerlav: Sørup, Svendborg Jorder
Matrikelnummer: 0030e

Dato/løbenummer: 26.03.2014-1005241022
Dokumenttype: Servitut

Landsejerlav: Hesselager By, Hesselager
Matrikelnummer: 0024ah
Landsejerlav: Sørup, Svendborg Jorder
Matrikelnummer: 0087
Landsejerlav: Sørup, Svendborg Jorder
Matrikelnummer: 0088

Dato/løbenummer: 27.11.1879-927351-36
Dokumenttype: Servitut

Dato/løbenummer: 23.05.1889-927352-36
Dokumenttype: Servitut

Dato/løbenummer: 19.05.1930-927353-36
Dokumenttype: Servitut

Dato/løbenummer: 19.10.1963-927354-36
Dokumenttype: Servitut

Dato/løbenummer: 28.09.1988-927356-36
Dokumenttype: Servitut

Dato/løbenummer: 29.04.2008-10037-36
Dokumenttype: Servitut

Landsejerlav: Trunderup By, Kværndrup

Matrikelnummer:	0001q
Dato/løbnummer:	27.07.2016-1007470295
Dokumenttype:	Servitut
Landsejerlav:	Sørup, Svendborg Jorder
Matrikelnummer:	0011h
Dato/løbnummer:	11.12.1930-0091346436
Dokumenttype:	Servitut
Dato/løbnummer:	27.03.1896-913465-36
Dokumenttype:	Servitut
Landsejerlav:	Trunderup By, Kværndrup
Matrikelnummer:	0037bb
Landsejerlav:	Trunderup By, Kværndrup
Matrikelnummer:	0004i
Dato/løbnummer:	20.06.2018-1009888968
Dokumenttype:	Servitut
Landsejerlav:	Trunderup By, Kværndrup
Matrikelnummer:	0041d
Landsejerlav:	Kværndrup By, Kværndrup
Matrikelnummer:	0003c
Landsejerlav:	Trunderup By, Kværndrup
Matrikelnummer:	0013u
Landsejerlav:	Trunderup By, Kværndrup
Matrikelnummer:	0041f
Dato/løbnummer:	24.09.2020-1012260635
Dokumenttype:	Servitut
Dato/løbnummer:	14.11.2006-31240-36
Dokumenttype:	Servitut
Landsejerlav:	Kværndrup By, Kværndrup
Matrikelnummer:	0004bo
Dato/løbnummer:	01.02.2022-1013607993
Dokumenttype:	Servitut
Dato/løbnummer:	25.03.2014-1005234957
Dokumenttype:	Servitut
Landsejerlav:	Egeskov By, Kværndrup
Matrikelnummer:	0011b
Landsejerlav:	Kværndrup By, Kværndrup
Matrikelnummer:	0017i
Landsejerlav:	Kværndrup By, Kværndrup
Matrikelnummer:	0016as
Dato/løbnummer:	06.01.1927-929669-36
Dokumenttype:	Servitut

Dato/løbnummer: Dokumenttype:	10.08.1977-10146-36 Servitut
Dato/løbnummer: Dokumenttype:	31.03.1978-930196-36 Servitut
Dato/løbnummer: Dokumenttype:	02.03.1993-2078-36 Servitut
Dato/løbnummer: Dokumenttype:	06.10.2000-17850-36 Servitut
Dato/løbnummer: Dokumenttype:	28.01.2003-3037-36 Servitut
Dato/løbnummer: Dokumenttype:	25.10.2004-31876-36 Servitut
Dato/løbnummer: Dokumenttype:	13.03.2007-6680-36 Servitut
Dato/løbnummer: Dokumenttype:	06.01.1927-929672-36 Servitut
Dato/løbnummer: Dokumenttype:	11.12.1930-930195-36 Servitut
Dato/løbnummer: Dokumenttype:	30.06.1964-3635-36 Servitut
Dato/løbnummer: Dokumenttype:	04.03.1965-1194-36 Servitut
Dato/løbnummer: Dokumenttype:	25.03.1970-1922-36 Servitut
Dato/løbnummer: Dokumenttype:	11.11.1971-7859-36 Servitut
Dato/løbnummer: Dokumenttype:	01.06.1972-4124-36 Servitut
Dato/løbnummer: Dokumenttype:	31.01.1977-1378-36 Servitut
Landsejerlav: Matrikelnummer:	Sandager By, Gislev 0014o
Landsejerlav: Matrikelnummer:	Trunderup By, Kværndrup 0004h
Landsejerlav: Matrikelnummer:	Sandager By, Gislev 0048a
Landsejerlav: Matrikelnummer:	Gultved By, Kværndrup 0007d

Dato/løbnummer:	30.04.2020-1011833680
Dokumenttype:	Servitut
Dato/løbnummer:	06.02.2009-2907-36
Dokumenttype:	Servitut
Dato/løbnummer:	24.02.1937-930382-36
Dokumenttype:	Servitut
Dato/løbnummer:	19.07.1937-930350-36
Dokumenttype:	Servitut
Dato/løbnummer:	17.09.1951-1654-36
Dokumenttype:	Servitut
Dato/løbnummer:	23.05.1958-930351-36
Dokumenttype:	Servitut
Dato/løbnummer:	16.01.1973-596-36
Dokumenttype:	Servitut
Dato/løbnummer:	20.03.1984-3336-36
Dokumenttype:	Servitut
Dato/løbnummer:	05.12.1986-17381-36
Dokumenttype:	Servitut
Landsejerlav:	Kværndrup By, Kværndrup
Matrikelnummer:	0004h
Landsejerlav:	Kværndrup By, Kværndrup
Matrikelnummer:	0024b
Landsejerlav:	Kværndrup By, Kværndrup
Matrikelnummer:	0015a
Landsejerlav:	Kværndrup By, Kværndrup
Matrikelnummer:	0012ak
Landsejerlav:	Kværndrup By, Kværndrup
Matrikelnummer:	0015c
Landsejerlav:	Lunde By, Lunde
Matrikelnummer:	0029b
Landsejerlav:	Kværndrup By, Kværndrup
Matrikelnummer:	0048b
Landsejerlav:	Lunde By, Lunde
Matrikelnummer:	0001a
Landsejerlav:	Kværndrup By, Kværndrup
Matrikelnummer:	0045b
Landsejerlav:	Kværndrup By, Kværndrup
Matrikelnummer:	0024d
Landsejerlav:	Kværndrup By, Kværndrup
Matrikelnummer:	0024c
Landsejerlav:	Kværndrup By, Kværndrup
Matrikelnummer:	0048c
Landsejerlav:	Kværndrup By, Kværndrup
Matrikelnummer:	0018o
Landsejerlav:	Kværndrup By, Kværndrup
Matrikelnummer:	0018p

Landsejerlav: Matrikelnummer:	Kværndrup By, Kværndrup 0018q
Dato/løbnummer: Dokumenttype:	18.03.2024-1015562706 Servitut
Dato/løbnummer: Dokumenttype:	11.05.1978-6128-36 Servitut
Dato/løbnummer: Dokumenttype:	27.08.1980-10579-36 Servitut
Dato/løbnummer: Dokumenttype:	29.03.1982-13023-36 Servitut
Dato/løbnummer: Dokumenttype:	30.03.1984-3833-36 Servitut
Dato/løbnummer: Dokumenttype:	10.04.1984-4253-36 Servitut
Dato/løbnummer: Dokumenttype:	07.06.1984-6625-36 Servitut
Dato/løbnummer: Dokumenttype:	10.02.1988-1371-36 Servitut
Dato/løbnummer: Dokumenttype:	15.01.1993-595-36 Servitut
Dato/løbnummer: Dokumenttype:	26.03.1997-8327-36 Servitut
Dato/løbnummer: Dokumenttype:	25.09.1997-32797-36 Servitut
Dato/løbnummer: Dokumenttype:	26.01.1951-930192-36 Servitut
Dato/løbnummer: Dokumenttype:	06.10.2000-17857-36 Servitut
Dato/løbnummer: Dokumenttype:	10.05.1954-1349-36 Servitut
Dato/løbnummer: Dokumenttype:	18.01.1957-203-36 Servitut
Dato/løbnummer: Dokumenttype:	18.01.1957-930261-36 Servitut
Dato/løbnummer: Dokumenttype:	23.05.1958-1649-36 Servitut
Dato/løbnummer:	28.02.1966-1018-36

Dokumenttype: Servitut
Dato/løbnummer: 15.03.1974-930463-36
Dokumenttype: Servitut
Dato/løbnummer: 31.10.1977-14133-36
Dokumenttype: Servitut

**Elektronisk akt anmeldelse
information:**

Anmelder:

Vejdirektoratet
Carsten Niebuhrs Gade 43
1577 København V
Cvr-nr.: 60729018
Kontaktoplysninger: 18/12269 - matr.nr. 4e Dongs Højrup By, Kirkeby,
72442193
sise@vd.dk

Bilag:

Bilagsreference: aa5abf3f-741a-4854-b06b-44d5c965b3fa
Bilag referencekode: Andet.
Beskrivelse af bilag: Servitut om byggelinjer

Bilagsreference: a62a4088-3dd6-454f-ad7d-7cd4510d18b7
Bilag referencekode: Andet.
Beskrivelse af bilag: Servitut om byggelinjer, tinglysningsrids nr1

Bilagsreference: 88f9d20c-7755-4d22-a49c-af15c9c12619
Bilag referencekode: Andet.
Beskrivelse af bilag: Servitut om byggelinjer, tinglysningsrids nr3

Bilagsreference: bf94bc43-c2ad-4914-8a7f-be2a9b5ba1b0
Bilag referencekode: Andet.
Beskrivelse af bilag: Servitut om byggelinjer, tinglysningsrids nr2

Bilagsreference: 5cbf33bb-9e6f-426d-87a8-07970c1f1a28
Bilag referencekode: Andet.
Beskrivelse af bilag: Servitut om byggelinjer, tinglysningsrids nr4

Bilagsreference: bebf7531-ea39-48e4-9df4-295a66541095
Bilag referencekode: Andet.
Beskrivelse af bilag: Servitut om byggelinjer, tinglysningsrids nr5

Bilagsreference: 5de5922f-9d54-4180-8db4-e765758eb89d
Bilag referencekode: Andet.
Beskrivelse af bilag: Servitut om byggelinjer

Bilagsreference: c4c722d8-d661-4276-8fa0-5a18ae68270f
Bilag referencekode: Andet.
Beskrivelse af bilag: 18/12269 - Servitut der påtegnes

Bilagsreference: 62ce52e4-8b98-45de-b639-ba33fca0eb79
Bilag referencekode: Andet.
Beskrivelse af bilag: 18/12269 - E-rids - matr.nr. 4e Dongs Højrup By, Kirkeby

Betalt tinglysningsafgift: 1.660 DKK

Tillægstekst: Prioritet i forhold til andre servitutter, der også har forprioritet, afgøres af anmeldelsestidspunktet.

Resultat af tinglysning

Ejendom:
Adresse: Højbjergvej 3
5771 Stenstrup
Landsejerlav: Dongs Højrup By, Kirkeby
Matrikelnummer: 0025

Status: Tinglyst

Tinglysningsdato: 22.01.2021 15:40:46

Dokumenttype: Matrikulær berigtigelse

Aktuelt tinglyst dokument



Dokument:

Dato/løbenummer: 19.03.2014-1005222637

Servitut:

Senest påtegnet:

13.05.2014 11:18:37

Ejendom:

Adresse: Odensevej 42
5772 Kværndrup

Landsejerlav: Trunderup By, Kværndrup
Matrikelnummer: 0001c

Adresse: Rokkergyden 2
5772 Kværndrup

Landsejerlav: Gultved By, Kværndrup
Matrikelnummer: 0002i

Landsejerlav: Lørup By, Ryslinge
Matrikelnummer: 0012g

Landsejerlav: Trunderup By, Kværndrup
Matrikelnummer: 0037be

Landsejerlav: Trunderup By, Kværndrup
Matrikelnummer: 0037x

Landsejerlav: Trunderup By, Kværndrup
Matrikelnummer: 0011v

Landsejerlav: Trunderup By, Kværndrup
Matrikelnummer: 0002q

Landsejerlav: Trunderup By, Kværndrup
Matrikelnummer: 0013z

Landsejerlav: Trunderup By, Kværndrup
Matrikelnummer: 0003g

Landsejerlav: Trunderup By, Kværndrup
Matrikelnummer: 0001l

Landsejerlav: Trunderup By, Kværndrup
Matrikelnummer: 0001g

Landsejerlav: Trunderup By, Kværndrup
Matrikelnummer: 0037e

Landsejerlav: Trunderup By, Kværndrup
Matrikelnummer: 0003u

Landsejerlav: Trunderup By, Kværndrup
Matrikelnummer: 0003a

Landsejerlav: Trunderup By, Kværndrup
Matrikelnummer: 0002r

Landsejerlav: Trunderup By, Kværndrup
Matrikelnummer: 0037bc

Landsejerlav: Kværndrup By, Kværndrup
Matrikelnummer: 0009ba
Landsejerlav: Trunderup By, Kværndrup
Matrikelnummer: 0002y
Landsejerlav: Trunderup By, Kværndrup
Matrikelnummer: 0002z
Landsejerlav: Trunderup By, Kværndrup
Matrikelnummer: 0003z
Landsejerlav: Trunderup By, Kværndrup
Matrikelnummer: 0001n

Adresse: Odensevej 37
5772 Kværndrup

Landsejerlav: Trunderup By, Kværndrup
Matrikelnummer: 0001m

Landsejerlav: Kværndrup By, Kværndrup
Matrikelnummer: 0026k
Landsejerlav: Trunderup By, Kværndrup
Matrikelnummer: 0001o
Landsejerlav: Trunderup By, Kværndrup
Matrikelnummer: 0001p

Adresse: Gl. Nyborgvej 60
5772 Kværndrup

Landsejerlav: Trunderup By, Kværndrup
Matrikelnummer: 0037y
Landsejerlav: Trunderup By, Kværndrup
Matrikelnummer: 0037bf
Landsejerlav: Trunderup By, Kværndrup
Matrikelnummer: 0002a
Landsejerlav: Trunderup By, Kværndrup
Matrikelnummer: 0003q
Landsejerlav: Trunderup By, Kværndrup
Matrikelnummer: 0003v
Landsejerlav: Trunderup By, Kværndrup
Matrikelnummer: 0003k
Landsejerlav: Trunderup By, Kværndrup
Matrikelnummer: 0002æ

Adresse: Trunderup Gade 6
5772 Kværndrup

Landsejerlav: Trunderup By, Kværndrup
Matrikelnummer: 0037k
Landsejerlav: Trunderup By, Kværndrup
Matrikelnummer: 0037ah
Landsejerlav: Trunderup By, Kværndrup
Matrikelnummer: 0037bd
Landsejerlav: Trunderup By, Kværndrup
Matrikelnummer: 0037f
Landsejerlav: Trunderup By, Kværndrup
Matrikelnummer: 0037s
Landsejerlav: Trunderup By, Kværndrup
Matrikelnummer: 0016n
Landsejerlav: Trunderup By, Kværndrup

Matrikelnummer: 0005a
Landsejerlav: Trunderup By, Kværndrup
Matrikelnummer: 0005b

Adresse: Faaborgvej 52
5772 Kværndrup

Landsejerlav: Trunderup By, Kværndrup
Matrikelnummer: 0038
Landsejerlav: Trunderup By, Kværndrup
Matrikelnummer: 0007t

Adresse: Gl. Nyborgvej 92
5772 Kværndrup

Landsejerlav: Trunderup By, Kværndrup
Matrikelnummer: 0007h

Adresse: Gl. Nyborgvej 39
5772 Kværndrup

Landsejerlav: Trunderup By, Kværndrup
Matrikelnummer: 0011o

Adresse: Gl. Nyborgvej 38
5772 Kværndrup

Landsejerlav: Trunderup By, Kværndrup
Matrikelnummer: 0013v
Landsejerlav: Trunderup By, Kværndrup
Matrikelnummer: 0016ad
Landsejerlav: Trunderup By, Kværndrup
Matrikelnummer: 0016ac
Landsejerlav: Trunderup By, Kværndrup
Matrikelnummer: 0016a
Landsejerlav: Trunderup By, Kværndrup
Matrikelnummer: 0013m

Adresse: Odensevej 45
5772 Kværndrup

Landsejerlav: Trunderup By, Kværndrup
Matrikelnummer: 0033b

Adresse: Odensevej 43
5772 Kværndrup

Landsejerlav: Trunderup By, Kværndrup
Matrikelnummer: 0033e

Adresse: Odensevej 40
5772 Kværndrup

Landsejerlav: Trunderup By, Kværndrup
Matrikelnummer: 0013u
Landsejerlav: Trunderup By, Kværndrup
Matrikelnummer: 0041d
Landsejerlav: Trunderup By, Kværndrup
Matrikelnummer: 0037aa
Landsejerlav: Trunderup By, Kværndrup
Matrikelnummer: 0041a
Landsejerlav: Trunderup By, Kværndrup

Matrikelnummer: 0007f
Landsejerlav: Trunderup By, Kværndrup
Matrikelnummer: 0002g
Landsejerlav: Kværndrup By, Kværndrup
Matrikelnummer: 0003c
Landsejerlav: Trunderup By, Kværndrup
Matrikelnummer: 0002h

Adresse: Mullerupvej 4
5772 Kværndrup
Landsejerlav: Kværndrup By, Kværndrup
Matrikelnummer: 0001d
Landsejerlav: Kværndrup By, Kværndrup
Matrikelnummer: 0018m

Adresse: Fallevej 1
5772 Kværndrup
Landsejerlav: Kværndrup By, Kværndrup
Matrikelnummer: 0025a
Landsejerlav: Kværndrup By, Kværndrup
Matrikelnummer: 0009a
Landsejerlav: Kværndrup By, Kværndrup
Matrikelnummer: 0005e
Landsejerlav: Kværndrup By, Kværndrup
Matrikelnummer: 0005f
Landsejerlav: Kværndrup By, Kværndrup
Matrikelnummer: 0001o

Adresse: Kværndrup Vænge 11
5772 Kværndrup
Landsejerlav: Kværndrup By, Kværndrup
Matrikelnummer: 0015a
Landsejerlav: Kværndrup By, Kværndrup
Matrikelnummer: 0012ak
Landsejerlav: Kværndrup By, Kværndrup
Matrikelnummer: 0004h
Landsejerlav: Kværndrup By, Kværndrup
Matrikelnummer: 0015c
Landsejerlav: Lunde By, Lunde
Matrikelnummer: 0029b
Landsejerlav: Kværndrup By, Kværndrup
Matrikelnummer: 0048b
Landsejerlav: Lunde By, Lunde
Matrikelnummer: 0001a
Landsejerlav: Kværndrup By, Kværndrup
Matrikelnummer: 0045b

Adresse: Vængevej 15
5772 Kværndrup
Landsejerlav: Kværndrup By, Kværndrup
Matrikelnummer: 0004bo
Landsejerlav: Kværndrup By, Kværndrup
Matrikelnummer: 0004a

Adresse: Mullerupvej 8

Landsejerlav: 5772 Kværndrup
Matrikelnummer: Kværndrup By, Kværndrup
0001bo
Landsejerlav: Kværndrup By, Kværndrup
Matrikelnummer: 0005g

Adresse: Gl. Nyborgvej 45
5772 Kværndrup
Landsejerlav: Kværndrup By, Kværndrup
Matrikelnummer: 0006ba
Landsejerlav: Trunderup By, Kværndrup
Matrikelnummer: 0013a
Landsejerlav: Trunderup By, Kværndrup
Matrikelnummer: 0013y
Landsejerlav: Trunderup By, Kværndrup
Matrikelnummer: 0015m

Adresse: Nyborgvej 30
5772 Kværndrup
Landsejerlav: Kværndrup By, Kværndrup
Matrikelnummer: 0007d

Adresse: Fallevej 8
5772 Kværndrup
Landsejerlav: Kværndrup By, Kværndrup
Matrikelnummer: 0006at

Adresse: Dyrebjergvej 5
5772 Kværndrup
Landsejerlav: Kværndrup By, Kværndrup
Matrikelnummer: 0020a
Landsejerlav: Kværndrup By, Kværndrup
Matrikelnummer: 0013t
Landsejerlav: Kværndrup By, Kværndrup
Matrikelnummer: 0020c
Landsejerlav: Kværndrup By, Kværndrup
Matrikelnummer: 0020b
Landsejerlav: Kværndrup By, Kværndrup
Matrikelnummer: 0011e

Adresse: Kværndrup Vænge 12
5772 Kværndrup
Landsejerlav: Kværndrup By, Kværndrup
Matrikelnummer: 0012c

Adresse: Mullerupvej 13
5772 Kværndrup
Landsejerlav: Kværndrup By, Kværndrup
Matrikelnummer: 0011d

Adresse: Mullerupvej 12A
5772 Kværndrup
Landsejerlav: Kværndrup By, Kværndrup
Matrikelnummer: 0013b

Adresse: Mullerupvej 12B
5772 Kværndrup
Landsejerlav: Kværndrup By, Kværndrup
Matrikelnummer: 0013ac
Landsejerlav: Kværndrup By, Kværndrup
Matrikelnummer: 0013v
Landsejerlav: Kværndrup By, Kværndrup
Matrikelnummer: 0013ab

Adresse: Mullerupvej 9
5772 Kværndrup
Landsejerlav: Kværndrup By, Kværndrup
Matrikelnummer: 0011b
Landsejerlav: Kværndrup By, Kværndrup
Matrikelnummer: 0013ae

Adresse: Kværndrup Vænge 2
5772 Kværndrup
Landsejerlav: Kværndrup By, Kværndrup
Matrikelnummer: 0014d

Adresse: Sønderhave 5
5772 Kværndrup
Landsejerlav: Kværndrup By, Kværndrup
Matrikelnummer: 0016e
Landsejerlav: Kværndrup By, Kværndrup
Matrikelnummer: 0016f
Landsejerlav: Kværndrup By, Kværndrup
Matrikelnummer: 0017h

Adresse: Kværndrup Vænge 3
5772 Kværndrup
Landsejerlav: Kværndrup By, Kværndrup
Matrikelnummer: 0017b

Adresse: Fallevej 5
5772 Kværndrup
Landsejerlav: Kværndrup By, Kværndrup
Matrikelnummer: 0025b

Landsejerlav: Kværndrup By, Kværndrup
Matrikelnummer: 0072

Adresse: Pavegårdsvej 8
5771 Stenstrup
Landsejerlav: Lunde By, Lunde
Matrikelnummer: 0013a

Adresse: Hovedvejen 72
5771 Stenstrup
Landsejerlav: Kokkenborg, Lunde
Matrikelnummer: 0001a
Landsejerlav: Lunde By, Lunde
Matrikelnummer: 0013n
Landsejerlav: Lunde By, Lunde

Matrikelnummer: 0013p
Landsejerlav: Lunde By, Lunde
Matrikelnummer: 0033b
Landsejerlav: Lunde By, Lunde
Matrikelnummer: 0013g

Adresse: Hønsehøvevej 4A
5771 Stenstrup

Landsejerlav: Lunde By, Lunde
Matrikelnummer: 0038c
Landsejerlav: Lunde By, Lunde
Matrikelnummer: 0017b
Landsejerlav: Lunde By, Lunde
Matrikelnummer: 0070a
Landsejerlav: Lunde By, Lunde
Matrikelnummer: 0038a
Landsejerlav: Lunde By, Lunde
Matrikelnummer: 0038d
Landsejerlav: Lunde By, Lunde
Matrikelnummer: 0005d
Landsejerlav: Lunde By, Lunde
Matrikelnummer: 0089b
Landsejerlav: Lunde By, Lunde
Matrikelnummer: 0071
Landsejerlav: Lunde By, Lunde
Matrikelnummer: 0064a
Landsejerlav: Lunde By, Lunde
Matrikelnummer: 0012c
Landsejerlav: Lunde By, Lunde
Matrikelnummer: 0038m

Adresse: Lundevej 17
5771 Stenstrup

Landsejerlav: Lunde By, Lunde
Matrikelnummer: 0019c
Landsejerlav: Lunde By, Lunde
Matrikelnummer: 0052
Landsejerlav: Lunde By, Lunde
Matrikelnummer: 0019d
Landsejerlav: Lunde By, Lunde
Matrikelnummer: 0019e

Adresse: Hønsehøvevej 7
5771 Stenstrup

Landsejerlav: Lunde By, Lunde
Matrikelnummer: 0024a

Adresse: Hønsehøvevej 13
5771 Stenstrup

Landsejerlav: Lunde By, Lunde
Matrikelnummer: 0085b
Landsejerlav: Lunde By, Lunde
Matrikelnummer: 0083c
Landsejerlav: Lunde By, Lunde
Matrikelnummer: 0089a

Landsejerlav: Lunde By, Lunde
Matrikelnummer: 0025a
Landsejerlav: Kværndrup By, Kværndrup
Matrikelnummer: 0023g
Landsejerlav: Lunde By, Lunde
Matrikelnummer: 0084b
Landsejerlav: Lunde By, Lunde
Matrikelnummer: 0083b
Landsejerlav: Kværndrup By, Kværndrup
Matrikelnummer: 0008df
Landsejerlav: Kværndrup By, Kværndrup
Matrikelnummer: 0008dg
Landsejerlav: Kværndrup By, Kværndrup
Matrikelnummer: 0008da

Adresse: Hovedvejen 83
5771 Stenstrup
Landsejerlav: Lunde By, Lunde
Matrikelnummer: 0027a
Landsejerlav: Lunde By, Lunde
Matrikelnummer: 0027d

Adresse: Hovedvejen 100
5771 Stenstrup
Landsejerlav: Lunde By, Lunde
Matrikelnummer: 0027b

Adresse: Hovedvejen 85
5771 Stenstrup
Landsejerlav: Lunde By, Lunde
Matrikelnummer: 0027c

Adresse: Hovedvejen 98
5771 Stenstrup
Landsejerlav: Lunde By, Lunde
Matrikelnummer: 0028a

Adresse: Hovedvejen 80
5771 Stenstrup
Landsejerlav: Lunde By, Lunde
Matrikelnummer: 0003m
Landsejerlav: Lunde By, Lunde
Matrikelnummer: 0034c
Landsejerlav: Lunde By, Lunde
Matrikelnummer: 0003c
Landsejerlav: Lunde By, Lunde
Matrikelnummer: 0036d
Landsejerlav: Lunde By, Lunde
Matrikelnummer: 0034a
Landsejerlav: Lunde By, Lunde
Matrikelnummer: 0034f
Landsejerlav: Lunde By, Lunde
Matrikelnummer: 0032e
Landsejerlav: Lunde By, Lunde
Matrikelnummer: 0033k

Landsejerlav: Matrikelnummer:	Lunde By, Lunde 0032f
Adresse:	Hønsehavevej 5 5771 Stenstrup
Landsejerlav: Matrikelnummer:	Lunde By, Lunde 0035a
Landsejerlav: Matrikelnummer:	Lunde By, Lunde 0034d
Landsejerlav: Matrikelnummer:	Lunde By, Lunde 0032b
Landsejerlav: Matrikelnummer:	Lunde By, Lunde 0035b
Landsejerlav: Matrikelnummer:	Lunde By, Lunde 0035g
Landsejerlav: Matrikelnummer:	Lunde By, Lunde 0093
Adresse:	Hovedvejen 82 5771 Stenstrup
Landsejerlav: Matrikelnummer:	Lunde By, Lunde 0036a
Landsejerlav: Matrikelnummer:	Lunde By, Lunde 0092a
Adresse:	Højbjergvej 2A 5771 Stenstrup
Landsejerlav: Matrikelnummer:	Dongs Højrup By, Kirkeby 0004e
Landsejerlav: Matrikelnummer:	Dongs Højrup By, Kirkeby 0005a
Landsejerlav: Matrikelnummer:	Dongs Højrup By, Kirkeby 0004d
Landsejerlav: Matrikelnummer:	Kokkenborg, Lunde 0001e
Landsejerlav: Matrikelnummer:	Kokkenborg, Lunde 0001c
Adresse:	Højbjergvej 1 5771 Stenstrup
Landsejerlav: Matrikelnummer:	Dongs Højrup By, Kirkeby 0004a
Landsejerlav: Matrikelnummer:	Dongs Højrup By, Kirkeby 0004c
Adresse:	Assensvej 9A 5771 Stenstrup
Landsejerlav: Matrikelnummer:	Kirkeby By, Kirkeby 0043p
Landsejerlav: Matrikelnummer:	Kirkeby By, Kirkeby 0013r
Landsejerlav: Matrikelnummer:	Kirkeby By, Kirkeby 0013s
Landsejerlav: Matrikelnummer:	Dongs Højrup By, Kirkeby 0005d

Landsejerlav: Kirkeby By, Kirkeby
Matrikelnummer: 0010a
Landsejerlav: Dongs Højrup By, Kirkeby
Matrikelnummer: 0005c
Landsejerlav: Egebjerg By, Kirkeby
Matrikelnummer: 0027c

Adresse: Hovedvejen 38
5771 Stenstrup
Landsejerlav: Dongs Højrup By, Kirkeby
Matrikelnummer: 0007a

Adresse: Rårudvej 2
5771 Stenstrup
Landsejerlav: Dongs Højrup By, Kirkeby
Matrikelnummer: 0007d
Landsejerlav: Dongs Højrup By, Kirkeby
Matrikelnummer: 0007f
Landsejerlav: Rårud By, Kirkeby
Matrikelnummer: 0003a
Landsejerlav: Dongs Højrup By, Kirkeby
Matrikelnummer: 0007g
Landsejerlav: Rårud By, Kirkeby
Matrikelnummer: 0003i

Adresse: Højbjergvej 3A
5771 Stenstrup
Landsejerlav: Dongs Højrup By, Kirkeby
Matrikelnummer: 0026

Adresse: Hovedvejen 24
5771 Stenstrup
Landsejerlav: Rårud By, Kirkeby
Matrikelnummer: 0003c

Adresse: Trollekrogsvej 25
5771 Stenstrup
Landsejerlav: Rårud By, Kirkeby
Matrikelnummer: 0003e

Adresse: Rårudvej 1
5771 Stenstrup
Landsejerlav: Rårud By, Kirkeby
Matrikelnummer: 0004a

Adresse: Hovedvejen 32
5771 Stenstrup
Landsejerlav: Rårud By, Kirkeby
Matrikelnummer: 0004d

Adresse: Hovedvejen 30
5771 Stenstrup
Landsejerlav: Rårud By, Kirkeby
Matrikelnummer: 0004e

Adresse: Rårudvej 4
5771 Stenstrup
Landsejerlav: Rårud By, Kirkeby
Matrikelnummer: 0007

Adresse: Hovedvejen 30
5771 Stenstrup
Landsejerlav: Rårud By, Kirkeby
Matrikelnummer: 0004h

Adresse: Hovedvejen 11
5771 Stenstrup
Landsejerlav: Rårud By, Kirkeby
Matrikelnummer: 0008

Adresse: Trollekrogsvej 25
5771 Stenstrup
Landsejerlav: Rårud By, Kirkeby
Matrikelnummer: 0012
Landsejerlav: Rårud By, Kirkeby
Matrikelnummer: 0002g
Landsejerlav: Rårud By, Kirkeby
Matrikelnummer: 0001x

Adresse: Hovedvejen 9
5771 Stenstrup
Landsejerlav: Kirkeby By, Kirkeby
Matrikelnummer: 0043c
Landsejerlav: Kirkeby By, Kirkeby
Matrikelnummer: 0043z
Landsejerlav: Kirkeby By, Kirkeby
Matrikelnummer: 0011k
Landsejerlav: Kirkeby By, Kirkeby
Matrikelnummer: 0043t
Landsejerlav: Kirkeby By, Kirkeby
Matrikelnummer: 0011a

Adresse: Assensvej 3
5771 Stenstrup
Landsejerlav: Kirkeby By, Kirkeby
Matrikelnummer: 0011b

Adresse: Assensvej 1
5771 Stenstrup
Landsejerlav: Kirkeby By, Kirkeby
Matrikelnummer: 0011c

Adresse: Assensvej 1
5771 Stenstrup
Landsejerlav: Kirkeby By, Kirkeby
Matrikelnummer: 0011d

Adresse: Hovedvejen 22
5771 Stenstrup
Landsejerlav: Kirkeby By, Kirkeby

Matrikelnummer: 0027a

Adresse: Trollekrogsvej 25
5771 Stenstrup

Landsejerlav: Kirkeby By, Kirkeby
Matrikelnummer: 0043ab

Landsejerlav: Kirkeby By, Kirkeby
Matrikelnummer: 0028

Landsejerlav: Kirkeby By, Kirkeby
Matrikelnummer: 0043h

Landsejerlav: Kirkeby By, Kirkeby
Matrikelnummer: 0043ac

Adresse: Trollekrogsvej 25
5771 Stenstrup

Landsejerlav: Kirkeby By, Kirkeby
Matrikelnummer: 0038b

Landsejerlav: Kirkeby By, Kirkeby
Matrikelnummer: 0038a

Landsejerlav: Kirkeby By, Kirkeby
Matrikelnummer: 0039

Landsejerlav: Kirkeby By, Kirkeby
Matrikelnummer: 0035c

Landsejerlav: Kirkeby By, Kirkeby
Matrikelnummer: 0035d

Landsejerlav: Kirkeby By, Kirkeby
Matrikelnummer: 0035g

Adresse: Slæbæk Skov 700
5771 Stenstrup

Landsejerlav: Kirkeby By, Kirkeby
Matrikelnummer: 0047

Adresse: Odensevej 310
5700 Svendborg

Landsejerlav: Sørup, Svendborg Jorder
Matrikelnummer: 0010a

Adresse: Odensevej 330
5700 Svendborg

Landsejerlav: Sørup, Svendborg Jorder
Matrikelnummer: 0010c

Adresse: Odensevej 322
5700 Svendborg

Landsejerlav: Sørup, Svendborg Jorder
Matrikelnummer: 0010e

Adresse: Heldagervej 1
5700 Svendborg

Landsejerlav: Sørup, Svendborg Jorder
Matrikelnummer: 0011e

Landsejerlav: Sørup, Svendborg Jorder
Matrikelnummer: 0010f

Landsejerlav: Sørup, Svendborg Jorder

Matrikelnummer: 00101
Landsejerlav: Sørup, Svendborg Jorder
Matrikelnummer: 0075

Adresse: Heldagervej 1A
5700 Svendborg

Landsejerlav: Sørup, Svendborg Jorder
Matrikelnummer: 0010h

Adresse: Odensevej 232
5700 Svendborg

Landsejerlav: Sørup, Svendborg Jorder
Matrikelnummer: 0011a
Landsejerlav: Sørup, Svendborg Jorder
Matrikelnummer: 0011n
Landsejerlav: Sørup, Svendborg Jorder
Matrikelnummer: 0011o
Landsejerlav: Sørup, Svendborg Jorder
Matrikelnummer: 0011p
Landsejerlav: Sørup, Svendborg Jorder
Matrikelnummer: 0011r

Adresse: Odensevej 268
5700 Svendborg

Landsejerlav: Sørup, Svendborg Jorder
Matrikelnummer: 0011g

Adresse: Odensevej 238
5700 Svendborg

Landsejerlav: Sørup, Svendborg Jorder
Matrikelnummer: 0011m

Adresse: Heldagervej 1B
5700 Svendborg

Landsejerlav: Sørup, Svendborg Jorder
Matrikelnummer: 0011q

Adresse: Odensevej 177
5700 Svendborg

Landsejerlav: Sørup, Svendborg Jorder
Matrikelnummer: 0013a

Adresse: Sørupvej 120
5700 Svendborg

Landsejerlav: Sørup, Svendborg Jorder
Matrikelnummer: 0013n

Adresse: Fåborgvej 201
5700 Svendborg

Landsejerlav: Sørup, Svendborg Jorder
Matrikelnummer: 0036a
Landsejerlav: Hvidkilde Hgd., Egense
Matrikelnummer: 0001ag
Landsejerlav: Hvidkilde Hgd., Egense
Matrikelnummer: 0001aa

Landsejerlav: Hvidkilde Hgd., Egense
Matrikelnummer: 0001e
Landsejerlav: Sørup, Svendborg Jorder
Matrikelnummer: 0026a
Landsejerlav: Sørup, Svendborg Jorder
Matrikelnummer: 0002a
Landsejerlav: Sørup, Svendborg Jorder
Matrikelnummer: 0068
Landsejerlav: Sørup, Svendborg Jorder
Matrikelnummer: 0026b
Landsejerlav: Hvidkilde Hgd., Egense
Matrikelnummer: 0001c
Landsejerlav: Sørup, Svendborg Jorder
Matrikelnummer: 0073
Landsejerlav: Sørup, Svendborg Jorder
Matrikelnummer: 0013o

Adresse: Odensevej 115
5700 Svendborg

Landsejerlav: Sørup, Svendborg Jorder
Matrikelnummer: 0014d
Landsejerlav: Sørup, Svendborg Jorder
Matrikelnummer: 0092
Landsejerlav: Sørup, Svendborg Jorder
Matrikelnummer: 0094

Adresse: Odensevej 141
5700 Svendborg

Landsejerlav: Sørup, Svendborg Jorder
Matrikelnummer: 0014i

Adresse: Sørupvej 63
5700 Svendborg

Landsejerlav: Sørup, Svendborg Jorder
Matrikelnummer: 0014k
Landsejerlav: Sørup, Svendborg Jorder
Matrikelnummer: 0014a
Landsejerlav: Sørup, Svendborg Jorder
Matrikelnummer: 0014l
Landsejerlav: Sørup, Svendborg Jorder
Matrikelnummer: 0014n
Landsejerlav: Sørup, Svendborg Jorder
Matrikelnummer: 0014m
Landsejerlav: Sørup, Svendborg Jorder
Matrikelnummer: 0014o

Adresse: Odensevej 150
5700 Svendborg

Landsejerlav: Sørup, Svendborg Jorder
Matrikelnummer: 0015b

Adresse: Jönköpingvej 1
5700 Svendborg

Landsejerlav: Sørup, Svendborg Jorder
Matrikelnummer: 0016i

Adresse: Odensevej 148
5700 Svendborg
Landsejerlav: Sørup, Svendborg Jorder
Matrikelnummer: 0016t

Adresse: Aasiaatvej 9
5700 Svendborg
Landsejerlav: Sørup, Svendborg Jorder
Matrikelnummer: 0016bl

Adresse: Odensevej 117
5700 Svendborg
Landsejerlav: Sørup, Svendborg Jorder
Matrikelnummer: 0018t

Adresse: Odensevej 89
5700 Svendborg
Landsejerlav: Sørup, Svendborg Jorder
Matrikelnummer: 0018ac

Adresse: Odensevej 81A
5700 Svendborg
Landsejerlav: Sørup, Svendborg Jorder
Matrikelnummer: 0018am

Adresse: Fåborgvej 32D
5700 Svendborg
Landsejerlav: Sørup, Svendborg Jorder
Matrikelnummer: 0020d
Landsejerlav: Sørup, Svendborg Jorder
Matrikelnummer: 0018ar

Adresse: Odensevej 93
5700 Svendborg
Landsejerlav: Sørup, Svendborg Jorder
Matrikelnummer: 0018at
Landsejerlav: Sørup, Svendborg Jorder
Matrikelnummer: 0018e

Adresse: Odensevej 440
5700 Svendborg
Landsejerlav: Sørup, Svendborg Jorder
Matrikelnummer: 0029a

Adresse: Odensevej 432
5700 Svendborg
Landsejerlav: Sørup, Svendborg Jorder
Matrikelnummer: 0029c

Adresse: Odensevej 436
5700 Svendborg
Landsejerlav: Sørup, Svendborg Jorder
Matrikelnummer: 0029i

Adresse: Odensevej 394
5700 Svendborg
Landsejerlav: Sørup, Svendborg Jorder
Matrikelnummer: 0030a

Adresse: Trollekrogsvej 25
5771 Stenstrup
Landsejerlav: Sørup, Svendborg Jorder
Matrikelnummer: 0064b
Landsejerlav: Sørup, Svendborg Jorder
Matrikelnummer: 0063a
Landsejerlav: Sørup, Svendborg Jorder
Matrikelnummer: 0064a
Landsejerlav: Sørup, Svendborg Jorder
Matrikelnummer: 0030e

Adresse: Odensevej 356
5700 Svendborg
Landsejerlav: Sørup, Svendborg Jorder
Matrikelnummer: 0032a

Adresse: Trollekrogsvej 25
5771 Stenstrup
Landsejerlav: Sørup, Svendborg Jorder
Matrikelnummer: 0033b

Adresse: Odensevej 215
5700 Svendborg
Landsejerlav: Sørup, Svendborg Jorder
Matrikelnummer: 0037a

Adresse: Miljøvej 10
5700 Svendborg
Landsejerlav: Hesselager By, Hesselager
Matrikelnummer: 0024ah
Landsejerlav: Sørup, Svendborg Jorder
Matrikelnummer: 0087
Landsejerlav: Sørup, Svendborg Jorder
Matrikelnummer: 0088

Adresse: Heldagervej 1C
5700 Svendborg
Landsejerlav: Sørup, Svendborg Jorder
Matrikelnummer: 0093

Landsejerlav: Trunderup By, Kværndrup
Matrikelnummer: 0001q

Adresse: Odensevej 262
5700 Svendborg
Landsejerlav: Sørup, Svendborg Jorder
Matrikelnummer: 0011h

Landsejerlav: Trunderup By, Kværndrup
Matrikelnummer: 0037bb

Landsejerlav: Trunderup By, Kværndrup
Matrikelnummer: 0004h
Landsejerlav: Trunderup By, Kværndrup
Matrikelnummer: 0004i

Bebyggelse:

Byggelinie

Servitut tekst:

Servitut om Byggelinier

Servitut im Byggelinier
BESTEMMELSER

der ved ekspropriation efter reglerne i statsekspropriationsprocesloven (lovbekendtgørelse nr. 1161 af 20. november 2008) i anledning af etablering af Motorvejen Odense – Svendborg, Etape 4530 Kværndrup - Svendborg, som servitut er pålagt nedennævnte ejendomme, og som vil være at sikre ved tinglysning:

Der henvises til medfølgende tinglysningsrids 1 - 5.

Anmærkning a – Byggelinjer

Berørte ejendomme pålægges servitut om byggelinjer.

Servitutten skal sikre følgende:

1. Der må ikke bygges mellem vejen og byggelinjen (byggelinjearealet).
2. Der må ikke foretages væsentlige ændringer ved eksisterende bygninger på byggelinjearealet.
3. Hvis bygninger på byggelinjearealet brænder, må de ikke uden videre genopføres.

Inden for byggelinjearealet må der ikke opføres andre anlæg af blivende karakter – f. eks. parkeringsarealer med fast belægning eller grusgrave.

Byggelinjens afstand er følgende:

Fra motorvejens midte: 50 m
Fra omfartsvejens midte: 50 m
Fra rampens kørebane kant nærmest motorvejen: 25 m
Fra hovedlandevejens midte: 25 m
Fra landevejens midte: 20 m
Fra rundkørslens yderste kørebane kant: 20 m
Fra kommunevejens midte: 15 m

Der kan bygges ud til byggelinjen, hvis bygningens jordlinje ligger i højde med den fremtidige vej.

Hvis bygningens jordlinje ikke ligger i samme højde som den

fremtidige vej, skal bygningen rykkes så langt tilbage, at afstanden mellem bygningen og byggelinjen svarer til 2 gange højdeforskellen. Hertil kommer den nødvendige bredde til at kunne passere om bygningen på egen grund – mindst 1 m.

Uanset ovenstående har ejeren af matr.nr. 13n Sørup, Svendborg Jorder (lb.nr. 140) – vist på tinglysningsskridt nr. 3 – fremover ret til at foretage ændringer og lignende på ventilgruppen.

Det byggelinjepålagte areal på ejendommene matr.nr. 16bl Sørup, Svendborg Jorder (lb.nr. 142), matr.nr. 15b ibd. (lb.nr. 147), matr.nr. 16t ibd. (lb.nr. 148) og matr.nr. 16i ibd. (lb.nr. 149) – alle vist på tinglysningsskridt nr. 3 – skal senere afstås vederlagsfrit, dersom det skal anvendes til udvidelse af vejen eller til andet vej- eller stifformål. Påtaleretten for så vidt angår byggelinjer langs motorvejen Odense – Svendborg og hovedlandevejen Sundbrovej tilkommer Vejdirektoratet (CVR-nummer 60729018).

Påtaleretten for så vidt angår byggelinjer langs kommunevejene i Faaborg-Midtfyn Kommune tilkommer Faaborg-Midtfyn Kommune (CVR-nummer 29188645).

Påtaleretten for så vidt angår byggelinjer langs kommunevejene i Svendborg Kommune tilkommer Svendborg Kommune (CVR-nummer 29189730).

Byggelinjebestemmelsen har virkning fra hhv. maj 2002, oktober 2004, januar 2005, marts 2005, januar/februar 2007.

Nærværende bestemmelser tinglyses servitutstiftende på matr.nre.: • 1c, 1g, 1l, 1m, 1n, 1o, 1p, 2a, 2q, 2r, 2y, 2z, 2æ, 3a, 3g, 3u, 3v, 3z, 4a, 4h, 5a, 5b, 7t, 7h, 11o, 11v, 13m, 16a, 33b, 33e og 41a Trunderup By, Kværndrup • 1d, 1o, 4h, 4bo, 5g, 6ba, 6at, 7d, 9ba, 11d, 11e, 12c, 12ak, 13b, 13ab, 13ac, 13ae, 14d, 16e, 17b, 25a, 25b og 72 Kværndrup By, Kværndrup • 13a, 13g, 17b, 19c, 19d, 24a, 25a, 27a, 27b, 27c, 28a, 29b, 34a, 35a, 35b, 36a, 36d, 38a, 38c, 38m og 70a Lunde By, Lunde • 1a, 1c og 1e Kokkenborg, Lunde • 4a, 4d, 4e, 5a, 5c, 5d, 7a, 7f og 26 Dongs Højrup By, Kirkeby • 3a, 3c, 3e, 3i, 4a, 4d, 4e, 4h, 7, 8 og 12 Rårud By, Kirkeby • 11a, 11b, 11c, 11d, 27a, 28, 35g, 38a, 38b og 47 Kirkeby By, Kirkeby • 10a, 10c, 10e, 10f, 10h, 11a, 11e, 11g, 11m, 11n, 11q, 13a, 13n, 13o, 14d, 14i, 14k, 14o, 15b, 16i, 16t, 16bl, 18t, 18ac, 18am, 18ar, 18at, 19e, 20d, 29a, 29c, 29i, 30a, 30e, 32a, 33b, 36a, 37a, 64b, 87, 92, 93 og 94 Sørup, Svendborg Jorder

Ballerup, den 26. februar 2014

Dorte Ellegaard Ledende landinspektør

Myndighed:

Navn: Kommissarius ved Statens Ekspropriationer på Øerne
Frederiksholms Kanal 4B
1220 København K
Cvr-nr.: 26145171

Påtaleberettiget:

Navn: Vejdirektoratet
Niels Juels Gade 13
1059 København K
Cvr-nr.: 60729018

Påtaleberettiget:

Navn: Svendborg kommune
Ramsherred 5
5700 Svendborg
Cvr-nr.: 29189730

Påtaleberettiget:

Navn: Faaborg-Midtfyn kommune
Tinghøj Alle 2
5750 Ringe
Cvr-nr.: 29188645

**Følgende servitutter
respekteres:**

Landsejerlav:	Gultved By, Kværndrup
Matrikelnummer:	0002i
Landsejerlav:	Lørup By, Ryslinge
Matrikelnummer:	0012g
Landsejerlav:	Trunderup By, Kværndrup
Matrikelnummer:	0037be
Landsejerlav:	Trunderup By, Kværndrup
Matrikelnummer:	0037x
Landsejerlav:	Trunderup By, Kværndrup
Matrikelnummer:	0011v
Landsejerlav:	Trunderup By, Kværndrup
Matrikelnummer:	0002q
Landsejerlav:	Trunderup By, Kværndrup
Matrikelnummer:	0013z
Landsejerlav:	Trunderup By, Kværndrup
Matrikelnummer:	0003g
Landsejerlav:	Trunderup By, Kværndrup
Matrikelnummer:	0001l
Landsejerlav:	Trunderup By, Kværndrup
Matrikelnummer:	0001g
Landsejerlav:	Trunderup By, Kværndrup
Matrikelnummer:	0037e
Landsejerlav:	Trunderup By, Kværndrup
Matrikelnummer:	0003u
Landsejerlav:	Trunderup By, Kværndrup
Matrikelnummer:	0003a

Landsejerlav: Trunderup By, Kværndrup
Matrikelnummer: 0002r
Landsejerlav: Trunderup By, Kværndrup
Matrikelnummer: 0037bc
Landsejerlav: Kværndrup By, Kværndrup
Matrikelnummer: 0009ba
Landsejerlav: Trunderup By, Kværndrup
Matrikelnummer: 0002y
Landsejerlav: Trunderup By, Kværndrup
Matrikelnummer: 0002z
Landsejerlav: Trunderup By, Kværndrup
Matrikelnummer: 0003z
Landsejerlav: Trunderup By, Kværndrup
Matrikelnummer: 0001n

Dato/løbenummer: 25.03.2014-1005237943
Dokumenttype: Servitut

Landsejerlav: Kværndrup By, Kværndrup
Matrikelnummer: 0026k
Landsejerlav: Trunderup By, Kværndrup
Matrikelnummer: 0001o
Landsejerlav: Trunderup By, Kværndrup
Matrikelnummer: 0001p

Dato/løbenummer: 25.03.2014-1005235080
Dokumenttype: Servitut

Dato/løbenummer: 25.03.2014-1005234957
Dokumenttype: Servitut

Landsejerlav: Trunderup By, Kværndrup
Matrikelnummer: 0013u
Landsejerlav: Trunderup By, Kværndrup
Matrikelnummer: 0041d
Landsejerlav: Trunderup By, Kværndrup
Matrikelnummer: 0037aa
Landsejerlav: Trunderup By, Kværndrup
Matrikelnummer: 0041a
Landsejerlav: Trunderup By, Kværndrup
Matrikelnummer: 0007f
Landsejerlav: Trunderup By, Kværndrup
Matrikelnummer: 0002g
Landsejerlav: Kværndrup By, Kværndrup
Matrikelnummer: 0003c
Landsejerlav: Trunderup By, Kværndrup
Matrikelnummer: 0002h

Dato/løbenummer: 14.11.2006-31240-36
Dokumenttype: Servitut

Landsejerlav: Kværndrup By, Kværndrup
Matrikelnummer: 0015a
Landsejerlav: Kværndrup By, Kværndrup
Matrikelnummer: 0012ak

Landsejerlav: Kværndrup By, Kværndrup
Matrikelnummer: 0004h
Landsejerlav: Kværndrup By, Kværndrup
Matrikelnummer: 0015c
Landsejerlav: Lunde By, Lunde
Matrikelnummer: 0029b
Landsejerlav: Kværndrup By, Kværndrup
Matrikelnummer: 0048b
Landsejerlav: Lunde By, Lunde
Matrikelnummer: 0001a
Landsejerlav: Kværndrup By, Kværndrup
Matrikelnummer: 0045b

Dato/løbnummer: 25.03.2014-1005235080
Dokumenttype: Servitut

Dato/løbnummer: 25.03.2014-1005234957
Dokumenttype: Servitut

Landsejerlav: Kværndrup By, Kværndrup
Matrikelnummer: 0004bo
Landsejerlav: Kværndrup By, Kværndrup
Matrikelnummer: 0004a

Dato/løbnummer: 25.03.2014-1005234957
Dokumenttype: Servitut

Landsejerlav: Kværndrup By, Kværndrup
Matrikelnummer: 0012c

Dato/løbnummer: 25.03.2014-1005234488
Dokumenttype: Servitut

Landsejerlav: Kværndrup By, Kværndrup
Matrikelnummer: 0013ac
Landsejerlav: Kværndrup By, Kværndrup
Matrikelnummer: 0013v
Landsejerlav: Kværndrup By, Kværndrup
Matrikelnummer: 0013ab

Dato/løbnummer: 25.03.2014-1005234488
Dokumenttype: Servitut

Landsejerlav: Kokkenborg, Lunde
Matrikelnummer: 0001a
Landsejerlav: Lunde By, Lunde
Matrikelnummer: 0013n
Landsejerlav: Lunde By, Lunde
Matrikelnummer: 0013p
Landsejerlav: Lunde By, Lunde
Matrikelnummer: 0033b
Landsejerlav: Lunde By, Lunde
Matrikelnummer: 0013g

Dato/løbnummer: 25.03.2014-1005235080

Dokumenttype:	Servitut
Dato/løbnummer:	25.03.2014-1005234957
Dokumenttype:	Servitut
Landsejerlav:	Lunde By, Lunde
Matrikelnummer:	0085b
Landsejerlav:	Lunde By, Lunde
Matrikelnummer:	0083c
Landsejerlav:	Lunde By, Lunde
Matrikelnummer:	0089a
Landsejerlav:	Lunde By, Lunde
Matrikelnummer:	0025a
Landsejerlav:	Kværndrup By, Kværndrup
Matrikelnummer:	0023g
Landsejerlav:	Lunde By, Lunde
Matrikelnummer:	0084b
Landsejerlav:	Lunde By, Lunde
Matrikelnummer:	0083b
Landsejerlav:	Kværndrup By, Kværndrup
Matrikelnummer:	0008df
Landsejerlav:	Kværndrup By, Kværndrup
Matrikelnummer:	0008dg
Landsejerlav:	Kværndrup By, Kværndrup
Matrikelnummer:	0008da
Dato/løbnummer:	23.03.1932-930649-36
Dokumenttype:	Servitut
Dato/løbnummer:	25.03.2014-1005237943
Dokumenttype:	Servitut
Dato/løbnummer:	25.03.2014-1005235080
Dokumenttype:	Servitut
Landsejerlav:	Lunde By, Lunde
Matrikelnummer:	0003m
Landsejerlav:	Lunde By, Lunde
Matrikelnummer:	0034c
Landsejerlav:	Lunde By, Lunde
Matrikelnummer:	0003c
Landsejerlav:	Lunde By, Lunde
Matrikelnummer:	0036d
Landsejerlav:	Lunde By, Lunde
Matrikelnummer:	0034a
Landsejerlav:	Lunde By, Lunde
Matrikelnummer:	0034f
Landsejerlav:	Lunde By, Lunde
Matrikelnummer:	0032e
Landsejerlav:	Lunde By, Lunde
Matrikelnummer:	0033k
Landsejerlav:	Lunde By, Lunde
Matrikelnummer:	0032f
Dato/løbnummer:	18.03.1909-930559-36

Dokumenttype:	Servitut
Dato/løbnummer:	20.03.1924-930560-36
Dokumenttype:	Servitut
Dato/løbnummer:	20.12.1941-2736-36
Dokumenttype:	Servitut
Dato/løbnummer:	25.04.1964-2181-36
Dokumenttype:	Servitut
Dato/løbnummer:	10.09.1971-5962-36
Dokumenttype:	Servitut
Dato/løbnummer:	12.08.1993-6403-36
Dokumenttype:	Servitut
Dato/løbnummer:	12.08.1998-509072-36
Dokumenttype:	Servitut
Dato/løbnummer:	04.09.1998-512374-36
Dokumenttype:	Servitut
Landsejerlav:	Lunde By, Lunde
Matrikelnummer:	0035a
Landsejerlav:	Lunde By, Lunde
Matrikelnummer:	0034d
Landsejerlav:	Lunde By, Lunde
Matrikelnummer:	0032b
Landsejerlav:	Lunde By, Lunde
Matrikelnummer:	0035b
Landsejerlav:	Lunde By, Lunde
Matrikelnummer:	0035g
Landsejerlav:	Lunde By, Lunde
Matrikelnummer:	0093
Dato/løbnummer:	25.03.2014-1005237943
Dokumenttype:	Servitut
Dato/løbnummer:	25.03.2014-1005235080
Dokumenttype:	Servitut
Dato/løbnummer:	25.03.2014-1005234957
Dokumenttype:	Servitut
Landsejerlav:	Dongs Højrup By, Kirkeby
Matrikelnummer:	0007d
Landsejerlav:	Dongs Højrup By, Kirkeby
Matrikelnummer:	0007f
Landsejerlav:	Rårud By, Kirkeby
Matrikelnummer:	0003a
Landsejerlav:	Dongs Højrup By, Kirkeby
Matrikelnummer:	0007g
Landsejerlav:	Rårud By, Kirkeby
Matrikelnummer:	0003i

Dato/løbnummer: 25.03.2014-1005235080
Dokumenttype: Servitut

Landsejerlav: Rårud By, Kirkeby
Matrikelnummer: 0004a

Dato/løbnummer: 25.03.2014-1005235578
Dokumenttype: Servitut

Landsejerlav: Rårud By, Kirkeby
Matrikelnummer: 0004d

Dato/løbnummer: 14.10.2015-1006789878
Dokumenttype: Servitut

Landsejerlav: Kirkeby By, Kirkeby
Matrikelnummer: 0038b

Landsejerlav: Kirkeby By, Kirkeby
Matrikelnummer: 0038a

Landsejerlav: Kirkeby By, Kirkeby
Matrikelnummer: 0039

Landsejerlav: Kirkeby By, Kirkeby
Matrikelnummer: 0035c

Landsejerlav: Kirkeby By, Kirkeby
Matrikelnummer: 0035d

Landsejerlav: Kirkeby By, Kirkeby
Matrikelnummer: 0035g

Dato/løbnummer: 26.03.2014-1005241004
Dokumenttype: Servitut

Dato/løbnummer: 25.03.2014-1005237645
Dokumenttype: Servitut

Dato/løbnummer: 25.03.2014-1005235080
Dokumenttype: Servitut

Landsejerlav: Kirkeby By, Kirkeby
Matrikelnummer: 0047

Dato/løbnummer: 25.03.2014-1005237645
Dokumenttype: Servitut

Landsejerlav: Sørup, Svendborg Jorder
Matrikelnummer: 0011a

Landsejerlav: Sørup, Svendborg Jorder
Matrikelnummer: 0011n

Landsejerlav: Sørup, Svendborg Jorder
Matrikelnummer: 0011o

Landsejerlav: Sørup, Svendborg Jorder
Matrikelnummer: 0011p

Landsejerlav: Sørup, Svendborg Jorder
Matrikelnummer: 0011r

Dato/løbnummer:	25.03.2014-1005235080
Dokumenttype:	Servitut
Dato/løbnummer:	25.03.2014-1005234957
Dokumenttype:	Servitut
Landsejerlav:	Sørup, Svendborg Jorder
Matrikelnummer:	0014d
Landsejerlav:	Sørup, Svendborg Jorder
Matrikelnummer:	0092
Landsejerlav:	Sørup, Svendborg Jorder
Matrikelnummer:	0094
Dato/løbnummer:	21.12.2016-1007924886
Dokumenttype:	Servitut
Dato/løbnummer:	26.03.2014-1005241243
Dokumenttype:	Servitut
Dato/løbnummer:	25.03.2014-1005237142
Dokumenttype:	Servitut
Landsejerlav:	Sørup, Svendborg Jorder
Matrikelnummer:	0014i
Dato/løbnummer:	22.07.2015-1006577767
Dokumenttype:	Servitut
Landsejerlav:	Sørup, Svendborg Jorder
Matrikelnummer:	0018t
Dato/løbnummer:	21.12.2016-1007924886
Dokumenttype:	Servitut
Landsejerlav:	Sørup, Svendborg Jorder
Matrikelnummer:	0020d
Landsejerlav:	Sørup, Svendborg Jorder
Matrikelnummer:	0018ar
Dato/løbnummer:	25.03.2014-1005235080
Dokumenttype:	Servitut
Landsejerlav:	Sørup, Svendborg Jorder
Matrikelnummer:	0030a
Dato/løbnummer:	26.03.2014-1005241030
Dokumenttype:	Servitut
Dato/løbnummer:	26.03.2014-1005241022
Dokumenttype:	Servitut
Landsejerlav:	Sørup, Svendborg Jorder
Matrikelnummer:	0064b
Landsejerlav:	Sørup, Svendborg Jorder
Matrikelnummer:	0063a

Landsejerlav:	Sørup, Svendborg Jorder
Matrikelnummer:	0064a
Landsejerlav:	Sørup, Svendborg Jorder
Matrikelnummer:	0030e
Dato/løbenummer:	26.03.2014-1005241022
Dokumenttype:	Servitut
Landsejerlav:	Hesselager By, Hesselager
Matrikelnummer:	0024ah
Landsejerlav:	Sørup, Svendborg Jorder
Matrikelnummer:	0087
Landsejerlav:	Sørup, Svendborg Jorder
Matrikelnummer:	0088
Dato/løbenummer:	27.11.1879-927351-36
Dokumenttype:	Servitut
Dato/løbenummer:	23.05.1889-927352-36
Dokumenttype:	Servitut
Dato/løbenummer:	19.05.1930-927353-36
Dokumenttype:	Servitut
Dato/løbenummer:	19.10.1963-927354-36
Dokumenttype:	Servitut
Dato/løbenummer:	28.09.1988-927356-36
Dokumenttype:	Servitut
Dato/løbenummer:	29.04.2008-10037-36
Dokumenttype:	Servitut
Landsejerlav:	Trunderup By, Kværndrup
Matrikelnummer:	0001q
Dato/løbenummer:	27.07.2016-1007470295
Dokumenttype:	Servitut
Landsejerlav:	Sørup, Svendborg Jorder
Matrikelnummer:	0011h
Dato/løbenummer:	11.12.1930-0091346436
Dokumenttype:	Servitut
Dato/løbenummer:	27.03.1896-913465-36
Dokumenttype:	Servitut
Landsejerlav:	Trunderup By, Kværndrup
Matrikelnummer:	0037bb
Landsejerlav:	Trunderup By, Kværndrup
Matrikelnummer:	0004h
Landsejerlav:	Trunderup By, Kværndrup
Matrikelnummer:	0004i

Dato/løbenummer: 20.06.2018-1009888968
Dokumenttype: Servitut

**Elektronisk akt anmeldelse
information:**

Anmelder:

Kommissarius ved Statens Ekspropriationer på Øerne
Frederiksholms Kanal 4B
1220 København K
26145171

Cvr-nr.:

Kontaktoplysninger:

komoe@komoe.dk

Bilag:

Bilagsreference: 5cbf33bb-9e6f-426d-87a8-07970c1f1a28
Bilag referencekode: Andet.
Beskrivelse af bilag: Servitut om byggelinjer, tinglysningsrids nr4

Bilagsreference: bf94bc43-c2ad-4914-8a7f-be2a9b5ba1b0
Bilag referencekode: Andet.
Beskrivelse af bilag: Servitut om byggelinjer, tinglysningsrids nr2

Bilagsreference: 88f9d20c-7755-4d22-a49c-af15c9c12619
Bilag referencekode: Andet.
Beskrivelse af bilag: Servitut om byggelinjer, tinglysningsrids nr3

Bilagsreference: a62a4088-3dd6-454f-ad7d-7cd4510d18b7
Bilag referencekode: Andet.
Beskrivelse af bilag: Servitut om byggelinjer, tinglysningsrids nr1

Bilagsreference: aa5abf3f-741a-4854-b06b-44d5c965b3fa
Bilag referencekode: Andet.
Beskrivelse af bilag: Servitut om byggelinjer

Bilagsreference: bebf7531-ea39-48e4-9df4-295a66541095
Bilag referencekode: Andet.
Beskrivelse af bilag: Servitut om byggelinjer, tinglysningsrids nr5

Bilagsreference: 5de5922f-9d54-4180-8db4-e765758eb89d
Bilag referencekode: Andet.
Beskrivelse af bilag: Servitut om byggelinjer

Betalt tinglysningsafgift:

1.660 DKK

Tillægstekst:

Prioritet i forhold til andre servitutter, der også har forprioritet, afgøres af anmeldelsestidspunktet.

Resultat af tinglysning

Ejendom:

Adresse:

Odensevej 42
5772 Kværndrup

Landsejerlav:

Trunderup By, Kværndrup

Matrikelnummer:

0001c

Status:

Tinglyst

Tinglysningsdato:

13.05.2014 11:18:37

Dokumenttype:

Relaksation

Dato/løbenummer:

19.03.2014-1005222637

Ejendom:

Adresse:

Rokkergyden 2
5772 Kværndrup

Landsejerlav:

Gultved By, Kværndrup

Matrikelnummer:

0002i

Landsejerlav:

Lørup By, Ryslinge

Matrikelnummer:

0012g

Landsejerlav:

Trunderup By, Kværndrup

Matrikelnummer:

0037be

Landsejerlav:

Trunderup By, Kværndrup

Matrikelnummer:

0037x

Landsejerlav:

Trunderup By, Kværndrup

Matrikelnummer: 0011v
Landsejerlav: Trunderup By, Kværndrup
Matrikelnummer: 0002q
Landsejerlav: Trunderup By, Kværndrup
Matrikelnummer: 0013z
Landsejerlav: Trunderup By, Kværndrup
Matrikelnummer: 0003g
Landsejerlav: Trunderup By, Kværndrup
Matrikelnummer: 0001l
Landsejerlav: Trunderup By, Kværndrup
Matrikelnummer: 0001g
Landsejerlav: Trunderup By, Kværndrup
Matrikelnummer: 0037e
Landsejerlav: Trunderup By, Kværndrup
Matrikelnummer: 0003u
Landsejerlav: Trunderup By, Kværndrup
Matrikelnummer: 0003a
Landsejerlav: Trunderup By, Kværndrup
Matrikelnummer: 0002r
Landsejerlav: Trunderup By, Kværndrup
Matrikelnummer: 0037bc
Landsejerlav: Kværndrup By, Kværndrup
Matrikelnummer: 0009ba
Landsejerlav: Trunderup By, Kværndrup
Matrikelnummer: 0002y
Landsejerlav: Trunderup By, Kværndrup
Matrikelnummer: 0002z
Landsejerlav: Trunderup By, Kværndrup
Matrikelnummer: 0003z
Landsejerlav: Trunderup By, Kværndrup
Matrikelnummer: 0001n

Status:

Tinglyst

Tinglysningsdato:

13.05.2014 11:18:37

Dokumenttype:

Relaksation

Dato/løbenummer:

19.03.2014-1005222637

Ejendom:

Adresse: Odensevej 37
5772 Kværndrup

Landsejerlav: Trunderup By, Kværndrup
Matrikelnummer: 0001m

Status:

Tinglyst

Tinglysningsdato:

13.05.2014 11:18:37

Dokumenttype:

Relaksation

Dato/løbenummer:

19.03.2014-1005222637

Ejendom:

Landsejerlav: Kværndrup By, Kværndrup
Matrikelnummer: 0026k
Landsejerlav: Trunderup By, Kværndrup
Matrikelnummer: 0001o
Landsejerlav: Trunderup By, Kværndrup
Matrikelnummer: 0001p

Status:

Tinglyst

Tinglysningsdato:

13.05.2014 11:18:37

Dokumenttype:

Relaksation

Dato/løbenummer:

19.03.2014-1005222637

Ejendom:

Adresse: Gl. Nyborgvej 60
5772 Kværndrup
Landsejerlav: Trunderup By, Kværndrup

Matrikelnummer: 0037y
Landsejerlav: Trunderup By, Kværndrup
Matrikelnummer: 0037bf
Landsejerlav: Trunderup By, Kværndrup
Matrikelnummer: 0002a
Landsejerlav: Trunderup By, Kværndrup
Matrikelnummer: 0003q
Landsejerlav: Trunderup By, Kværndrup
Matrikelnummer: 0003v
Landsejerlav: Trunderup By, Kværndrup
Matrikelnummer: 0003k
Landsejerlav: Trunderup By, Kværndrup
Matrikelnummer: 0002æ

Status:

Tinglyst

Tinglysningsdato:

13.05.2014 11:18:37

Dokumenttype:

Relaksation

Dato/løbenummer:

19.03.2014-1005222637

Ejendom:

Adresse: Faaborgvej 52
5772 Kværndrup
Landsejerlav: Trunderup By, Kværndrup
Matrikelnummer: 0038
Landsejerlav: Trunderup By, Kværndrup
Matrikelnummer: 0007t

Status:

Tinglyst

Tinglysningsdato:

13.05.2014 11:18:37

Dokumenttype:

Relaksation

Dato/løbnummer:

19.03.2014-1005222637

Ejendom:

Adresse:

Gl. Nyborgvej 92

5772 Kværndrup

Landsejerlav:

Trunderup By, Kværndrup

Matrikelnummer:

0007h

Status:

Tinglyst

Tinglysningsdato:

13.05.2014 11:18:37

Dokumenttype:

Relaksation

Dato/løbnummer:

19.03.2014-1005222637

Ejendom:

Adresse:

Gl. Nyborgvej 39

5772 Kværndrup

Landsejerlav:

Trunderup By, Kværndrup

Matrikelnummer:

0011o

Status:

Tinglyst

Tinglysningsdato:

13.05.2014 11:18:37

Dokumenttype:

Relaksation

Dato/løbnummer:

19.03.2014-1005222637

Ejendom:

Adresse: Gl. Nyborgvej 38
5772 Kværndrup
Landsejerlav: Trunderup By, Kværndrup
Matrikelnummer: 0013v
Landsejerlav: Trunderup By, Kværndrup
Matrikelnummer: 0016ad
Landsejerlav: Trunderup By, Kværndrup
Matrikelnummer: 0016ac
Landsejerlav: Trunderup By, Kværndrup
Matrikelnummer: 0016a
Landsejerlav: Trunderup By, Kværndrup
Matrikelnummer: 0013m

Status:

Tinglyst

Tinglysningsdato:

13.05.2014 11:18:37

Dokumenttype:

Relaksation

Dato/løbnummer:

19.03.2014-1005222637

Ejendom:

Adresse: Odensevej 45
5772 Kværndrup
Landsejerlav: Trunderup By, Kværndrup
Matrikelnummer: 0033b

Status:

Tinglyst

Tinglysningsdato:

13.05.2014 11:18:37

Dokumenttype:

Relaksation

Dato/løbenummer:19.03.2014-1005222637

Ejendom:

Adresse: Trunderup Gade 6
5772 Kværndrup

Landsejerlav: Trunderup By, Kværndrup
Matrikelnummer: 0037k

Landsejerlav: Trunderup By, Kværndrup
Matrikelnummer: 0037ah

Landsejerlav: Trunderup By, Kværndrup
Matrikelnummer: 0037bd

Landsejerlav: Trunderup By, Kværndrup
Matrikelnummer: 0037f

Landsejerlav: Trunderup By, Kværndrup
Matrikelnummer: 0037s

Landsejerlav: Trunderup By, Kværndrup
Matrikelnummer: 0016n

Landsejerlav: Trunderup By, Kværndrup
Matrikelnummer: 0005a

Landsejerlav: Trunderup By, Kværndrup
Matrikelnummer: 0005b

Status:

Tinglyst

Tinglysningsdato:

13.05.2014 11:18:37

Dokumenttype:

Relaksation

Dato/løbenummer:19.03.2014-1005222637

Ejendom:

Landsejerlav: 430655
Matrikelnummer: 0004a

Status:

Tinglyst

Tinglysningsdato:

13.05.2014 11:18:37

Dokumenttype:

Relaksation

Dato/løbnummer:

19.03.2014-1005222637

Ejendom:

Adresse:

Odensevej 43
5772 Kværndrup

Landsejerlav:

Trunderup By, Kværndrup

Matrikelnummer:

0033e

Status:

Tinglyst

Tinglysningsdato:

13.05.2014 11:18:37

Dokumenttype:

Relaksation

Dato/løbnummer:

19.03.2014-1005222637

Ejendom:

Adresse:

Odensevej 40
5772 Kværndrup

Landsejerlav:

Trunderup By, Kværndrup

Matrikelnummer:

0013u

Landsejerlav:

Trunderup By, Kværndrup

Matrikelnummer:

0041d

Landsejerlav:

Trunderup By, Kværndrup

Matrikelnummer:

0037aa

Landsejerlav:

Trunderup By, Kværndrup

Matrikelnummer:

0041a

Landsejerlav: Trunderup By, Kværndrup
Matrikelnummer: 0007f
Landsejerlav: Trunderup By, Kværndrup
Matrikelnummer: 0002g
Landsejerlav: Kværndrup By, Kværndrup
Matrikelnummer: 0003c
Landsejerlav: Trunderup By, Kværndrup
Matrikelnummer: 0002h

Status:

Tinglyst

Tinglysningsdato:

13.05.2014 11:18:37

Dokumenttype:

Relaksation

Dato/løbenummer:

19.03.2014-1005222637

Ejendom:

Adresse: Mullerupvej 4
5772 Kværndrup
Landsejerlav: Kværndrup By, Kværndrup
Matrikelnummer: 0001d
Landsejerlav: Kværndrup By, Kværndrup
Matrikelnummer: 0018m

Status:

Tinglyst

Tinglysningsdato:

13.05.2014 11:18:37

Dokumenttype:

Relaksation

Dato/løbenummer:

19.03.2014-1005222637

Ejendom:

Adresse: FALLEVEJ 1
5772 Kværndrup
Kværndrup By, Kværndrup
Landsejerlav: Kværndrup By, Kværndrup
Matrikelnummer: 0025a
Landsejerlav: Kværndrup By, Kværndrup
Matrikelnummer: 0009a
Landsejerlav: Kværndrup By, Kværndrup
Matrikelnummer: 0005e
Landsejerlav: Kværndrup By, Kværndrup
Matrikelnummer: 0005f
Landsejerlav: Kværndrup By, Kværndrup
Matrikelnummer: 0001o

Status:

Tinglyst

Tinglysningsdato:

13.05.2014 11:18:37

Dokumenttype:

Relaksation

Dato/løbenummer:

19.03.2014-1005222637

Ejendom:

Adresse: Kværndrup Vænge 11
5772 Kværndrup
Kværndrup By, Kværndrup
Landsejerlav: Kværndrup By, Kværndrup
Matrikelnummer: 0015a
Landsejerlav: Kværndrup By, Kværndrup
Matrikelnummer: 0012ak
Landsejerlav: Kværndrup By, Kværndrup
Matrikelnummer: 0004h
Landsejerlav: Kværndrup By, Kværndrup
Matrikelnummer: 0015c
Landsejerlav: Lunde By, Lunde
Matrikelnummer: 0029b
Landsejerlav: Kværndrup By, Kværndrup
Matrikelnummer: 0048b
Landsejerlav: Lunde By, Lunde
Matrikelnummer: 0001a
Landsejerlav: Kværndrup By, Kværndrup
Matrikelnummer: 0045b

Status:

Tinglyst

Tinglysningsdato:

13.05.2014 11:18:37

Dokumenttype:

Relaksation

Dato/løbenummer:19.03.2014-1005222637

Ejendom:**Adresse:**

Vængevej 15

5772 Kværndrup

Landsejerlav:

Kværndrup By, Kværndrup

Matrikelnummer:

0004bo

Landsejerlav:

Kværndrup By, Kværndrup

Matrikelnummer:0004a

Status:

Tinglyst

Tinglysningsdato:

13.05.2014 11:18:37

Dokumenttype:

Relaksation

Dato/løbenummer:19.03.2014-1005222637

Ejendom:**Adresse:**

Gl. Nyborgvej 45

5772 Kværndrup

Landsejerlav:

Kværndrup By, Kværndrup

Matrikelnummer:

0006ba

Landsejerlav:

Trunderup By, Kværndrup

Matrikelnummer: 0013a
Landsejerlav: Trunderup By, Kværndrup
Matrikelnummer: 0013y
Landsejerlav: Trunderup By, Kværndrup
Matrikelnummer: 0015m

Status:

Tinglyst

Tinglysningsdato:

13.05.2014 11:18:37

Dokumenttype:

Relaksation

Dato/løbenummer:

19.03.2014-1005222637

Ejendom:

Adresse: Mullerupvej 8
5772 Kværndrup
Landsejerlav: Kværndrup By, Kværndrup
Matrikelnummer: 0001bo
Landsejerlav: Kværndrup By, Kværndrup
Matrikelnummer: 0005g

Status:

Tinglyst

Tinglysningsdato:

13.05.2014 11:18:37

Dokumenttype:

Relaksation

Dato/løbenummer:

19.03.2014-1005222637

Ejendom:

Adresse: Nyborgvej 30
5772 Kværndrup
Landsejerlav: Kværndrup By, Kværndrup
Matrikelnummer: 0007d

Status: Tinglyst

Tinglysningsdato: 13.05.2014 11:18:37

Dokumenttype: Relaksation

Dato/løbenummer: 19.03.2014-1005222637

Ejendom:
Adresse: Fallevvej 8
5772 Kværndrup
Landsejerlav: Kværndrup By, Kværndrup
Matrikelnummer: 0006at

Status: Tinglyst

Tinglysningsdato: 13.05.2014 11:18:37

Dokumenttype: Relaksation

Dato/løbenummer: 19.03.2014-1005222637

Ejendom:
Adresse: Dyrebjergvej 5
5772 Kværndrup
Landsejerlav: Kværndrup By, Kværndrup

Matrikelnummer: 0020a
Landsejerlav: Kværndrup By, Kværndrup
Matrikelnummer: 0013t
Landsejerlav: Kværndrup By, Kværndrup
Matrikelnummer: 0020c
Landsejerlav: Kværndrup By, Kværndrup
Matrikelnummer: 0020b
Landsejerlav: Kværndrup By, Kværndrup
Matrikelnummer: 0011e

Status:

Tinglyst

Tinglysningsdato:

13.05.2014 11:18:37

Dokumenttype:

Relaksation

Dato/løbenummer:

19.03.2014-1005222637

Ejendom:

Adresse: Kværndrup Vænge 12
5772 Kværndrup
Landsejerlav: Kværndrup By, Kværndrup
Matrikelnummer: 0012c

Status:

Tinglyst

Tinglysningsdato:

13.05.2014 11:18:37

Dokumenttype:

Relaksation

Dato/løbenummer:

19.03.2014-1005222637

Ejendom:

Adresse: Mullerupvej 13
5772 Kværndrup
Landsejerlav: Kværndrup By, Kværndrup
Matrikelnummer: 0011d

Status:

Tinglyst

Tinglysningsdato:

13.05.2014 11:18:37

Dokumenttype:

Relaksation

Dato/løbnummer:

19.03.2014-1005222637

Ejendom:

Adresse: Mullerupvej 12B
5772 Kværndrup
Landsejerlav: Kværndrup By, Kværndrup
Matrikelnummer: 0013ac
Landsejerlav: Kværndrup By, Kværndrup
Matrikelnummer: 0013v
Landsejerlav: Kværndrup By, Kværndrup
Matrikelnummer: 0013ab

Status:

Tinglyst

Tinglysningsdato:

13.05.2014 11:18:37

Dokumenttype:

Relaksation

Dato/løbnummer:

19.03.2014-1005222637

Ejendom:

Adresse: Mullerupvej 12A
5772 Kværndrup
Landsejerlav: Kværndrup By, Kværndrup
Matrikelnummer: 0013b

Status:

Tinglyst

Tinglysningsdato:

13.05.2014 11:18:37

Dokumenttype:

Relaksation

Dato/løbenummer:

19.03.2014-1005222637

Ejendom:

Adresse: Kværndrup Vænge 2
5772 Kværndrup
Landsejerlav: Kværndrup By, Kværndrup
Matrikelnummer: 0014d

Status:

Tinglyst

Tinglysningsdato:

13.05.2014 11:18:37

Dokumenttype:

Relaksation

Dato/løbenummer:

19.03.2014-1005222637

Ejendom:

Adresse: Mullerupvej 9
5772 Kværndrup
Landsejerlav: Kværndrup By, Kværndrup
Matrikelnummer: 0011b
Landsejerlav: Kværndrup By, Kværndrup
Matrikelnummer: 0013ae

Status: Tinglyst

Tinglysningsdato: 13.05.2014 11:18:37

Dokumenttype: Relaksation

Dato/løbenummer: 19.03.2014-1005222637

Ejendom:
Adresse: Sønderhave 5
5772 Kværndrup
Landsejerlav: Kværndrup By, Kværndrup
Matrikelnummer: 0016e
Landsejerlav: Kværndrup By, Kværndrup
Matrikelnummer: 0016f
Landsejerlav: Kværndrup By, Kværndrup
Matrikelnummer: 0017h

Status: Tinglyst

Tinglysningsdato: 13.05.2014 11:18:37

Dokumenttype: Relaksation

Dato/løbenummer: 19.03.2014-1005222637

Ejendom:

Adresse: Hovedvejen 72
5771 Stenstrup
Landsejerlav: Kokkenborg, Lunde
Matrikelnummer: 0001a
Landsejerlav: Lunde By, Lunde
Matrikelnummer: 0013n
Landsejerlav: Lunde By, Lunde
Matrikelnummer: 0013p
Landsejerlav: Lunde By, Lunde
Matrikelnummer: 0033b
Landsejerlav: Lunde By, Lunde
Matrikelnummer: 0013g

Status:

Tinglyst

Tinglysningsdato:

13.05.2014 11:18:37

Dokumenttype:

Relaksation

Dato/løbnummer:

19.03.2014-1005222637

Ejendom:

Adresse: Pavegårdsvej 8
5771 Stenstrup
Landsejerlav: Lunde By, Lunde
Matrikelnummer: 0013a

Status:

Tinglyst

Tinglysningsdato:

13.05.2014 11:18:37

Dokumenttype:

Relaksation

Dato/løbnummer:

19.03.2014-1005222637

Ejendom:

Landsejerlav:

Kværndrup By, Kværndrup

Matrikelnummer:

0072

Status:

Tinglyst

Tinglysningsdato:

13.05.2014 11:18:37

Dokumenttype:

Relaksation

Dato/løbnummer:

19.03.2014-1005222637

Ejendom:

Adresse:

Fallevej 5

5772 Kværndrup

Landsejerlav:

Kværndrup By, Kværndrup

Matrikelnummer:

0025b

Status:

Tinglyst

Tinglysningsdato:

13.05.2014 11:18:37

Dokumenttype:

Relaksation

Dato/løbnummer:

19.03.2014-1005222637

Ejendom:

Adresse: Kværndrup Vænge 3
5772 Kværndrup
Landsejerlav: Kværndrup By, Kværndrup
Matrikelnummer: 0017b

Status:

Tinglyst

Tinglysningsdato:

13.05.2014 11:18:37

Dokumenttype:

Relaksation

Dato/løbenummer:

19.03.2014-1005222637

Ejendom:

Adresse: Hønsehavevej 5
5771 Stenstrup
Landsejerlav: Lunde By, Lunde
Matrikelnummer: 0035a
Landsejerlav: Lunde By, Lunde
Matrikelnummer: 0034d
Landsejerlav: Lunde By, Lunde
Matrikelnummer: 0032b
Landsejerlav: Lunde By, Lunde
Matrikelnummer: 0035b
Landsejerlav: Lunde By, Lunde
Matrikelnummer: 0035g
Landsejerlav: Lunde By, Lunde
Matrikelnummer: 0093

Status:

Tinglyst

Tinglysningsdato:

13.05.2014 11:18:37

Dokumenttype:

Relaksation

Dato/løbnummer:19.03.2014-1005222637

Ejendom:

Adresse: Hovedvejen 80
5771 Stenstrup

Landsejerlav: Lunde By, Lunde
Matrikelnummer: 0003m

Landsejerlav: Lunde By, Lunde
Matrikelnummer: 0034c

Landsejerlav: Lunde By, Lunde
Matrikelnummer: 0003c

Landsejerlav: Lunde By, Lunde
Matrikelnummer: 0036d

Landsejerlav: Lunde By, Lunde
Matrikelnummer: 0034a

Landsejerlav: Lunde By, Lunde
Matrikelnummer: 0034f

Landsejerlav: Lunde By, Lunde
Matrikelnummer: 0032e

Landsejerlav: Lunde By, Lunde
Matrikelnummer: 0033k

Landsejerlav: Lunde By, Lunde
Matrikelnummer: 0032f

Status:

Tinglyst

Tinglysningsdato:

13.05.2014 11:18:37

Dokumenttype:

Relaksation

Dato/løbnummer:19.03.2014-1005222637

Ejendom:

Adresse: Hovedvejen 98
5771 Stenstrup

Landsejerlav: Lunde By, Lunde

Matrikelnummer: 0028a

Status:

Tinglyst

Tinglysningsdato:

13.05.2014 11:18:37

Dokumenttype:

Relaksation

Dato/løbenummer:

19.03.2014-1005222637

Ejendom:

Adresse:

Hovedvejen 85
5771 Stenstrup

Landsejerlav:

Lunde By, Lunde

Matrikelnummer:

0027c

Status:

Tinglyst

Tinglysningsdato:

13.05.2014 11:18:37

Dokumenttype:

Relaksation

Dato/løbenummer:

19.03.2014-1005222637

Ejendom:

Adresse:

Hovedvejen 100
5771 Stenstrup

Landsejerlav:

Lunde By, Lunde

Matrikelnummer:

0027b

Status:

Tinglyst

Tinglysningsdato:

13.05.2014 11:18:37

Dokumenttype:

Relaksation

Dato/løbnummer:

19.03.2014-1005222637

Ejendom:

Adresse: Hovedvejen 83
5771 Stenstrup
Landsejerlav: Lunde By, Lunde
Matrikelnummer: 0027a
Landsejerlav: Lunde By, Lunde
Matrikelnummer: 0027d

Status:

Tinglyst

Tinglysningsdato:

13.05.2014 11:18:37

Dokumenttype:

Relaksation

Dato/løbnummer:

19.03.2014-1005222637

Ejendom:

Adresse: Høsehøvej 13
5771 Stenstrup
Landsejerlav: Lunde By, Lunde
Matrikelnummer: 0085b
Landsejerlav: Lunde By, Lunde
Matrikelnummer: 0083c
Landsejerlav: Lunde By, Lunde

Matrikelnummer: 0089a
Landsejerlav: Lunde By, Lunde
Matrikelnummer: 0025a
Landsejerlav: Kværndrup By, Kværndrup
Matrikelnummer: 0023g
Landsejerlav: Lunde By, Lunde
Matrikelnummer: 0084b
Landsejerlav: Lunde By, Lunde
Matrikelnummer: 0083b
Landsejerlav: Kværndrup By, Kværndrup
Matrikelnummer: 0008df
Landsejerlav: Kværndrup By, Kværndrup
Matrikelnummer: 0008dg
Landsejerlav: Kværndrup By, Kværndrup
Matrikelnummer: 0008da

Status:

Tinglyst

Tinglysningsdato:

13.05.2014 11:18:37

Dokumenttype:

Relaksation

Dato/løbenummer:

19.03.2014-1005222637

Ejendom:

Adresse: Høsehøvej 7
5771 Stenstrup
Landsejerlav: Lunde By, Lunde
Matrikelnummer: 0024a

Status:

Tinglyst

Tinglysningsdato:

13.05.2014 11:18:37

Dokumenttype:

Relaksation

Dato/løbenummer:19.03.2014-1005222637

Ejendom:

Adresse: Højbjergvej 2A
5771 Stenstrup

Landsejerlav: Dongs Højrup By, Kirkeby
Matrikelnummer: 0004e

Landsejerlav: Dongs Højrup By, Kirkeby
Matrikelnummer: 0005a

Landsejerlav: Dongs Højrup By, Kirkeby
Matrikelnummer: 0004d

Landsejerlav: Kokkenborg, Lunde
Matrikelnummer: 0001e

Landsejerlav: Kokkenborg, Lunde
Matrikelnummer: 0001c

Status:

Tinglyst

Tinglysningsdato:

13.05.2014 11:18:37

Dokumenttype:

Relaksation

Dato/løbenummer:19.03.2014-1005222637

Ejendom:

Adresse: Hønsehøvej 4A
5771 Stenstrup

Landsejerlav: Lunde By, Lunde
Matrikelnummer: 0038c

Landsejerlav: Lunde By, Lunde
Matrikelnummer: 0017b

Landsejerlav: Lunde By, Lunde
Matrikelnummer: 0070a

Landsejerlav: Lunde By, Lunde
Matrikelnummer: 0038a

Landsejerlav: Lunde By, Lunde
Matrikelnummer: 0038d

Landsejerlav: Lunde By, Lunde

Matrikelnummer: 0005d
Landsejerlav: Lunde By, Lunde
Matrikelnummer: 0089b
Landsejerlav: Lunde By, Lunde
Matrikelnummer: 0071
Landsejerlav: Lunde By, Lunde
Matrikelnummer: 0064a
Landsejerlav: Lunde By, Lunde
Matrikelnummer: 0012c
Landsejerlav: Lunde By, Lunde
Matrikelnummer: 0038m

Status:

Tinglyst

Tinglysningsdato:

13.05.2014 11:18:37

Dokumenttype:

Relaksation

Dato/løbenummer:

19.03.2014-1005222637

Ejendom:

Adresse: Lundevej 17
5771 Stenstrup
Landsejerlav: Lunde By, Lunde
Matrikelnummer: 0019c
Landsejerlav: Lunde By, Lunde
Matrikelnummer: 0052
Landsejerlav: Lunde By, Lunde
Matrikelnummer: 0019d
Landsejerlav: Lunde By, Lunde
Matrikelnummer: 0019e

Status:

Tinglyst

Tinglysningsdato:

13.05.2014 11:18:37

Dokumenttype:

Relaksation

Dato/løbenummer:19.03.2014-1005222637

Ejendom:

Adresse: Trollekrogsvej 25
5771 Stenstrup
Landsejerlav: Kirkeby By, Kirkeby
Matrikelnummer: 0038b
Landsejerlav: Kirkeby By, Kirkeby
Matrikelnummer: 0038a
Landsejerlav: Kirkeby By, Kirkeby
Matrikelnummer: 0039
Landsejerlav: Kirkeby By, Kirkeby
Matrikelnummer: 0035c
Landsejerlav: Kirkeby By, Kirkeby
Matrikelnummer: 0035d
Landsejerlav: Kirkeby By, Kirkeby
Matrikelnummer: 0035g

Status:

Tinglyst

Tinglysningsdato:

13.05.2014 11:18:37

Dokumenttype:

Relaksation

Dato/løbenummer:19.03.2014-1005222637

Ejendom:

Adresse: Slæbæk Skov 700
5771 Stenstrup
Landsejerlav: Kirkeby By, Kirkeby
Matrikelnummer: 0047

Status:

Tinglyst

Tinglysningsdato:

13.05.2014 11:18:37

Dokumenttype:

Relaksation

Dato/løbnummer:

19.03.2014-1005222637

Ejendom:

Adresse:

Odensevej 310
5700 Svendborg

Landsejerlav:

Sørup, Svendborg Jorder

Matrikelnummer:

0010a

Status:

Tinglyst

Tinglysningsdato:

13.05.2014 11:18:37

Dokumenttype:

Relaksation

Dato/løbnummer:

19.03.2014-1005222637

Ejendom:

Adresse:

Odensevej 330
5700 Svendborg

Landsejerlav:

Sørup, Svendborg Jorder

Matrikelnummer:

0010c

Status:

Tinglyst

Tinglysningsdato:

13.05.2014 11:18:37

Dokumenttype:

Relaksation

Dato/løbnummer:19.03.2014-1005222637

Ejendom:**Adresse:**Odensevej 322
5700 Svendborg**Landsejerlav:**

Sørup, Svendborg Jorder

Matrikelnummer:0010e

Status:Tinglyst

Tinglysningsdato:13.05.2014 11:18:37

Dokumenttype:

Relaksation

Dato/løbnummer:19.03.2014-1005222637

Ejendom:**Adresse:**Heldagervej 1
5700 Svendborg**Landsejerlav:**

Sørup, Svendborg Jorder

Matrikelnummer:

0011e

Landsejerlav:

Sørup, Svendborg Jorder

Matrikelnummer:

0010f

Landsejerlav:

Sørup, Svendborg Jorder

Matrikelnummer:

0010l

Landsejerlav:

Sørup, Svendborg Jorder

Matrikelnummer:0075

Status:

Tinglyst

Tinglysningsdato:

13.05.2014 11:18:37

Dokumenttype:

Relaksation

Dato/løbnummer:

19.03.2014-1005222637

Ejendom:

Adresse: Heldagervej 1A
5700 Svendborg
Landsejerlav: Sørup, Svendborg Jorder
Matrikelnummer: 0010h

Status:

Tinglyst

Tinglysningsdato:

13.05.2014 11:18:37

Dokumenttype:

Relaksation

Dato/løbnummer:

19.03.2014-1005222637

Ejendom:

Adresse: Odensevej 232
5700 Svendborg
Landsejerlav: Sørup, Svendborg Jorder
Matrikelnummer: 0011a
Landsejerlav: Sørup, Svendborg Jorder
Matrikelnummer: 0011n
Landsejerlav: Sørup, Svendborg Jorder
Matrikelnummer: 0011o
Landsejerlav: Sørup, Svendborg Jorder
Matrikelnummer: 0011p
Landsejerlav: Sørup, Svendborg Jorder
Matrikelnummer: 0011r

Status:

Tinglyst

Tinglysningsdato:

13.05.2014 11:18:37

Dokumenttype:

Relaksation

Dato/løbnummer:19.03.2014-1005222637

Ejendom:**Adresse:**Odensevej 268
5700 Svendborg**Landsejerlav:**

Sørup, Svendborg Jorder

Matrikelnummer:

0011g

Status:

Tinglyst

Tinglysningsdato:

13.05.2014 11:18:37

Dokumenttype:

Relaksation

Dato/løbnummer:19.03.2014-1005222637

Ejendom:**Adresse:**Odensevej 238
5700 Svendborg**Landsejerlav:**

Sørup, Svendborg Jorder

Matrikelnummer:

0011m

Status:

Tinglyst

Tinglysningsdato:

13.05.2014 11:18:37

Dokumenttype:

Relaksation

Dato/løbnummer:

19.03.2014-1005222637

Ejendom:

Adresse:

Heldagervej 1B

5700 Svendborg

Landsejerlav:

Sørup, Svendborg Jorder

Matrikelnummer:

0011q

Status:

Tinglyst

Tinglysningsdato:

13.05.2014 11:18:37

Dokumenttype:

Relaksation

Dato/løbnummer:

19.03.2014-1005222637

Ejendom:

Adresse:

Odensevej 177

5700 Svendborg

Landsejerlav:

Sørup, Svendborg Jorder

Matrikelnummer:

0013a

Status:

Tinglyst

Tinglysningsdato:

13.05.2014 11:18:37

Dokumenttype:

Relaksation

Dato/løbnummer:

19.03.2014-1005222637

Ejendom:**Adresse:**Sørupvej 120
5700 Svendborg**Landsejerlav:**

Sørup, Svendborg Jorder

Matrikelnummer:

0013n

Status:

Tinglyst

Tinglysningsdato:

13.05.2014 11:18:37

Dokumenttype:

Relaksation

Dato/løbnummer:

19.03.2014-1005222637

Ejendom:**Adresse:**Fåborgvej 201
5700 Svendborg**Landsejerlav:**

Sørup, Svendborg Jorder

Matrikelnummer:

0036a

Landsejerlav:

Hvidkilde Hgd., Egense

Matrikelnummer:

0001ag

Landsejerlav:

Hvidkilde Hgd., Egense

Matrikelnummer:

0001aa

Landsejerlav:

Hvidkilde Hgd., Egense

Matrikelnummer:

0001e

Landsejerlav:

Sørup, Svendborg Jorder

Matrikelnummer:

0026a

Landsejerlav:

Sørup, Svendborg Jorder

Matrikelnummer: 0002a
Landsejerlav: Sørup, Svendborg Jorder
Matrikelnummer: 0068
Landsejerlav: Sørup, Svendborg Jorder
Matrikelnummer: 0026b
Landsejerlav: Hvidkilde Hgd., Egense
Matrikelnummer: 0001c
Landsejerlav: Sørup, Svendborg Jorder
Matrikelnummer: 0073
Landsejerlav: Sørup, Svendborg Jorder
Matrikelnummer: 0013o

Status:

Tinglyst

Tinglysningsdato:

13.05.2014 11:18:37

Dokumenttype:

Relaksation

Dato/løbenummer:

19.03.2014-1005222637

Ejendom:

Adresse: Odensevej 115
5700 Svendborg
Landsejerlav: Sørup, Svendborg Jorder
Matrikelnummer: 0014d
Landsejerlav: Sørup, Svendborg Jorder
Matrikelnummer: 0092
Landsejerlav: Sørup, Svendborg Jorder
Matrikelnummer: 0094

Status:

Tinglyst

Tinglysningsdato:

13.05.2014 11:18:37

Dokumenttype:

Relaksation

Dato/løbenummer:

19.03.2014-1005222637

Ejendom:

Adresse: Odensevej 141
5700 Svendborg
Landsejerlav: Sørup, Svendborg Jorder
Matrikelnummer: 0014i

Status:

Tinglyst

Tinglysningsdato:

13.05.2014 11:18:37

Dokumenttype:

Relaksation

Dato/løbenummer:

19.03.2014-1005222637

Ejendom:

Adresse: Sørupvej 63
5700 Svendborg
Landsejerlav: Sørup, Svendborg Jorder
Matrikelnummer: 0014k
Landsejerlav: Sørup, Svendborg Jorder
Matrikelnummer: 0014a
Landsejerlav: Sørup, Svendborg Jorder
Matrikelnummer: 0014l
Landsejerlav: Sørup, Svendborg Jorder
Matrikelnummer: 0014n
Landsejerlav: Sørup, Svendborg Jorder
Matrikelnummer: 0014m
Landsejerlav: Sørup, Svendborg Jorder
Matrikelnummer: 0014o

Status:

Tinglyst

Tinglysningsdato:

13.05.2014 11:18:37

Dokumenttype:

Relaksation

Dato/løbenummer:

19.03.2014-1005222637

Ejendom:

Adresse:

Odensevej 150
5700 Svendborg

Landsejerlav:

Sørup, Svendborg Jorder

Matrikelnummer:

0015b

Status:

Tinglyst

Tinglysningsdato:

13.05.2014 11:18:37

Dokumenttype:

Relaksation

Dato/løbenummer:

19.03.2014-1005222637

Ejendom:

Adresse:

Jönköpingvej 1
5700 Svendborg

Landsejerlav:

Sørup, Svendborg Jorder

Matrikelnummer:

0016i

Status:

Tinglyst

Tinglysningsdato:

13.05.2014 11:18:37

Dokumenttype:

Relaksation

Dato/løbnummer:19.03.2014-1005222637

Ejendom:**Adresse:**Odensevej 148
5700 Svendborg**Landsejerlav:**

Sørup, Svendborg Jorder

Matrikelnummer:0016t

Status:Tinglyst

Tinglysningsdato:13.05.2014 11:18:37

Dokumenttype:

Relaksation

Dato/løbnummer:19.03.2014-1005222637

Ejendom:**Adresse:**Aasiaatvej 9
5700 Svendborg**Landsejerlav:**

Sørup, Svendborg Jorder

Matrikelnummer:0016bl

Status:Tinglyst

Tinglysningsdato:13.05.2014 11:18:37

Dokumenttype:

Relaksation

Dato/løbenummer:

19.03.2014-1005222637

Ejendom:

Adresse: Odensevej 117
5700 Svendborg
Landsejerlav: Sørup, Svendborg Jorder
Matrikelnummer: 0018t

Status:

Tinglyst

Tinglysningsdato:

13.05.2014 11:18:37

Dokumenttype:

Relaksation

Dato/løbenummer:

19.03.2014-1005222637

Ejendom:

Adresse: Odensevej 89
5700 Svendborg
Landsejerlav: Sørup, Svendborg Jorder
Matrikelnummer: 0018ac

Status:

Tinglyst

Tinglysningsdato:

13.05.2014 11:18:37

Dokumenttype:

Relaksation

Dato/løbenummer:

19.03.2014-1005222637

Ejendom:

Adresse: Odensevej 81A
5700 Svendborg
Landsejerlav: Sørup, Svendborg Jorder
Matrikelnummer: 0018am

Status:

Tinglyst

Tinglysningsdato:

13.05.2014 11:18:37

Dokumenttype:

Relaksation

Dato/løbenummer:

19.03.2014-1005222637

Ejendom:

Adresse: Fåborgvej 32D
5700 Svendborg
Landsejerlav: Sørup, Svendborg Jorder
Matrikelnummer: 0020d
Landsejerlav: Sørup, Svendborg Jorder
Matrikelnummer: 0018ar

Status:

Tinglyst

Tinglysningsdato:

13.05.2014 11:18:37

Dokumenttype:

Relaksation

Dato/løbenummer:

19.03.2014-1005222637

Ejendom:

Adresse: Hovedvejen 82
5771 Stenstrup
Landsejerlav: Lunde By, Lunde
Matrikelnummer: 0036a
Landsejerlav: Lunde By, Lunde
Matrikelnummer: 0092a

Status:

Tinglyst

Tinglysningsdato:

13.05.2014 11:18:37

Dokumenttype:

Relaksation

Dato/løbenummer:

19.03.2014-1005222637

Ejendom:

Adresse: Højbjergvej 1
5771 Stenstrup
Landsejerlav: Dongs Højrup By, Kirkeby
Matrikelnummer: 0004a
Landsejerlav: Dongs Højrup By, Kirkeby
Matrikelnummer: 0004c

Status:

Tinglyst

Tinglysningsdato:

13.05.2014 11:18:37

Dokumenttype:

Relaksation

Dato/løbenummer:

19.03.2014-1005222637

Ejendom:

Adresse: Assensvej 9A
5771 Stenstrup
Landsejerlav: Kirkeby By, Kirkeby
Matrikelnummer: 0043p
Landsejerlav: Kirkeby By, Kirkeby
Matrikelnummer: 0013r
Landsejerlav: Kirkeby By, Kirkeby
Matrikelnummer: 0013s
Landsejerlav: Dongs Højrup By, Kirkeby
Matrikelnummer: 0005d
Landsejerlav: Kirkeby By, Kirkeby
Matrikelnummer: 0010a
Landsejerlav: Dongs Højrup By, Kirkeby
Matrikelnummer: 0005c
Landsejerlav: Egebjerg By, Kirkeby
Matrikelnummer: 0027c

Status:

Tinglyst

Tinglysningsdato:

13.05.2014 11:18:37

Dokumenttype:

Relaksation

Dato/løbenummer:

19.03.2014-1005222637

Ejendom:

Adresse: Hovedvejen 38
5771 Stenstrup
Landsejerlav: Dongs Højrup By, Kirkeby
Matrikelnummer: 0007a

Status:

Tinglyst

Tinglysningsdato:

13.05.2014 11:18:37

Dokumenttype:

Relaksation

Dato/løbnummer:

19.03.2014-1005222637

Ejendom:

Adresse: Rårudvej 2
5771 Stenstrup
Landsejerlav: Dongs Højrup By, Kirkeby
Matrikelnummer: 0007d
Landsejerlav: Dongs Højrup By, Kirkeby
Matrikelnummer: 0007f
Landsejerlav: Rårud By, Kirkeby
Matrikelnummer: 0003a
Landsejerlav: Dongs Højrup By, Kirkeby
Matrikelnummer: 0007g
Landsejerlav: Rårud By, Kirkeby
Matrikelnummer: 0003i

Status:

Tinglyst

Tinglysningsdato:

13.05.2014 11:18:37

Dokumenttype:

Relaksation

Dato/løbnummer:

19.03.2014-1005222637

Ejendom:

Adresse: Højbjergvej 3A
5771 Stenstrup
Landsejerlav: Dongs Højrup By, Kirkeby
Matrikelnummer: 0026

Status:

Tinglyst

Tinglysningsdato:

13.05.2014 11:18:37

Dokumenttype:

Relaksation

Dato/løbenummer:

19.03.2014-1005222637

Ejendom:**Adresse:**Hovedvejen 24
5771 Stenstrup**Landsejerlav:**

Rårud By, Kirkeby

Matrikelnummer:

0003c

Status:

Tinglyst

Tinglysningsdato:

13.05.2014 11:18:37

Dokumenttype:

Relaksation

Dato/løbenummer:

19.03.2014-1005222637

Ejendom:**Adresse:**Trollekrogsvej 25
5771 Stenstrup**Landsejerlav:**

Rårud By, Kirkeby

Matrikelnummer:

0003e

Status:

Tinglyst

Tinglysningsdato:

13.05.2014 11:18:37

Dokumenttype:

Relaksation

Dato/løbenummer:

19.03.2014-1005222637

Ejendom:

Adresse:

Rårudvej 1
5771 Stenstrup
Rårud By, Kirkeby
0004a

Landsejerlav:

Matrikelnummer:

Status:

Tinglyst

Tinglysningsdato:

13.05.2014 11:18:37

Dokumenttype:

Relaksation

Dato/løbenummer:

19.03.2014-1005222637

Ejendom:

Adresse:

Hovedvejen 32
5771 Stenstrup
Rårud By, Kirkeby
0004d

Landsejerlav:

Matrikelnummer:

Status:

Tinglyst

Tinglysningsdato:

13.05.2014 11:18:37

Dokumenttype:

Relaksation

Dato/løbnummer:

19.03.2014-1005222637

Ejendom:

Adresse:

Hovedvejen 30
5771 Stenstrup

Landsejerlav:

Rårud By, Kirkeby

Matrikelnummer:

0004e

Status:

Tinglyst

Tinglysningsdato:

13.05.2014 11:18:37

Dokumenttype:

Relaksation

Dato/løbnummer:

19.03.2014-1005222637

Ejendom:

Adresse:

Rårudvej 4
5771 Stenstrup

Landsejerlav:

Rårud By, Kirkeby

Matrikelnummer:

0007

Status:

Tinglyst

Tinglysningsdato:

13.05.2014 11:18:37

Dokumenttype:

Relaksation

Dato/løbenummer:

19.03.2014-1005222637

Ejendom:

Adresse:

Hovedvejen 30
5771 Stenstrup

Landsejerlav:

Rårud By, Kirkeby

Matrikelnummer:

0004h

Status:

Tinglyst

Tinglysningsdato:

13.05.2014 11:18:37

Dokumenttype:

Relaksation

Dato/løbenummer:

19.03.2014-1005222637

Ejendom:

Adresse:

Hovedvejen 11
5771 Stenstrup

Landsejerlav:

Rårud By, Kirkeby

Matrikelnummer:

0008

Status:

Tinglyst

Tinglysningsdato:

13.05.2014 11:18:37

Dokumenttype:

Relaksation

Dato/løbenummer:

19.03.2014-1005222637

Ejendom:

Adresse: Trollekrogsvej 25
5771 Stenstrup
Landsejerlav: Rårud By, Kirkeby
Matrikelnummer: 0012
Landsejerlav: Rårud By, Kirkeby
Matrikelnummer: 0002g
Landsejerlav: Rårud By, Kirkeby
Matrikelnummer: 0001x

Status:

Tinglyst

Tinglysningsdato:

13.05.2014 11:18:37

Dokumenttype:

Relaksation

Dato/løbenummer:

19.03.2014-1005222637

Ejendom:

Adresse: Hovedvejen 9
5771 Stenstrup
Landsejerlav: Kirkeby By, Kirkeby
Matrikelnummer: 0043c
Landsejerlav: Kirkeby By, Kirkeby
Matrikelnummer: 0043z
Landsejerlav: Kirkeby By, Kirkeby
Matrikelnummer: 0011k
Landsejerlav: Kirkeby By, Kirkeby
Matrikelnummer: 0043t
Landsejerlav: Kirkeby By, Kirkeby
Matrikelnummer: 0011a

Status:

Tinglyst

Tinglysningsdato:

13.05.2014 11:18:37

Dokumenttype:

Relaksation

Dato/løbnummer:

19.03.2014-1005222637

Ejendom:

Adresse:

Assensvej 3
5771 Stenstrup

Landsejerlav:

Kirkeby By, Kirkeby

Matrikelnummer:

0011b

Status:

Tinglyst

Tinglysningsdato:

13.05.2014 11:18:37

Dokumenttype:

Relaksation

Dato/løbnummer:

19.03.2014-1005222637

Ejendom:

Adresse:

Assensvej 1
5771 Stenstrup

Landsejerlav:

Kirkeby By, Kirkeby

Matrikelnummer:

0011c

Status:

Tinglyst

Tinglysningsdato:

13.05.2014 11:18:37

Dokumenttype:

Relaksation

Dato/løbnummer:

19.03.2014-1005222637

Ejendom:

Adresse:

Assensvej 1
5771 Stenstrup

Landsejerlav:

Kirkeby By, Kirkeby

Matrikelnummer:

0011d

Status:

Tinglyst

Tinglysningsdato:

13.05.2014 11:18:37

Dokumenttype:

Relaksation

Dato/løbnummer:

19.03.2014-1005222637

Ejendom:

Adresse:

Hovedvejen 22
5771 Stenstrup

Landsejerlav:

Kirkeby By, Kirkeby

Matrikelnummer:

0027a

Status:

Tinglyst

Tinglysningsdato:

13.05.2014 11:18:37

Dokumenttype:

Relaksation

Dato/løbenummer:

19.03.2014-1005222637

Ejendom:

Adresse: Trollekrogsvej 25
5771 Stenstrup
Landsejerlav: Kirkeby By, Kirkeby
Matrikelnummer: 0043ab
Landsejerlav: Kirkeby By, Kirkeby
Matrikelnummer: 0028
Landsejerlav: Kirkeby By, Kirkeby
Matrikelnummer: 0043h
Landsejerlav: Kirkeby By, Kirkeby
Matrikelnummer: 0043ac

Status:

Tinglyst

Tinglysningsdato:

13.05.2014 11:18:37

Dokumenttype:

Relaksation

Dato/løbenummer:

19.03.2014-1005222637

Ejendom:

Adresse: Odensevej 93
5700 Svendborg
Landsejerlav: Sørup, Svendborg Jorder
Matrikelnummer: 0018at
Landsejerlav: Sørup, Svendborg Jorder
Matrikelnummer: 0018e

Status:

Tinglyst

Tinglysningsdato: 13.05.2014 11:18:37

Dokumenttype: Relaksation

Dato/løbnummer: 19.03.2014-1005222637

Ejendom:
Landsejerlav: 2004356
Matrikelnummer: 0019c

Status: Tinglyst

Tinglysningsdato: 13.05.2014 11:18:37

Dokumenttype: Relaksation

Dato/løbnummer: 19.03.2014-1005222637

Ejendom:
Adresse: Odensevej 440
5700 Svendborg
Landsejerlav: Sørup, Svendborg Jorder
Matrikelnummer: 0029a

Status: Tinglyst

Tinglysningsdato: 13.05.2014 11:18:37

Dokumenttype:

Relaksation

Dato/løbenummer:

19.03.2014-1005222637

Ejendom:

Adresse:

Odensevej 432
5700 Svendborg

Landsejerlav:

Sørup, Svendborg Jorder

Matrikelnummer:

0029c

Status:

Tinglyst

Tinglysningsdato:

13.05.2014 11:18:37

Dokumenttype:

Relaksation

Dato/løbenummer:

19.03.2014-1005222637

Ejendom:

Adresse:

Odensevej 436
5700 Svendborg

Landsejerlav:

Sørup, Svendborg Jorder

Matrikelnummer:

0029i

Status:

Tinglyst

Tinglysningsdato:

13.05.2014 11:18:37

Dokumenttype:

Relaksation

Dato/løbenummer:19.03.2014-1005222637

Ejendom:

Adresse: Heldagervej 1C
5700 Svendborg
Landsejerlav: Sørup, Svendborg Jorder
Matrikelnummer: 0093

Status:

Tinglyst

Tinglysningsdato:

13.05.2014 11:18:37

Dokumenttype:

Relaksation

Dato/løbenummer:19.03.2014-1005222637

Ejendom:

Adresse: Trollekrogsvej 25
5771 Stenstrup
Landsejerlav: Sørup, Svendborg Jorder
Matrikelnummer: 0064b
Landsejerlav: Sørup, Svendborg Jorder
Matrikelnummer: 0063a
Landsejerlav: Sørup, Svendborg Jorder
Matrikelnummer: 0064a
Landsejerlav: Sørup, Svendborg Jorder
Matrikelnummer: 0030e

Status:

Tinglyst

Tinglysningsdato:

13.05.2014 11:18:37

Dokumenttype:

Relaksation

Dato/løbenummer:

19.03.2014-1005222637

Ejendom:

Adresse:

Odensevej 356
5700 Svendborg

Landsejerlav:

Sørup, Svendborg Jorder

Matrikelnummer:

0032a

Status:

Tinglyst

Tinglysningsdato:

13.05.2014 11:18:37

Dokumenttype:

Relaksation

Dato/løbenummer:

19.03.2014-1005222637

Ejendom:

Adresse:

Trollekrogsvej 25
5771 Stenstrup

Landsejerlav:

Sørup, Svendborg Jorder

Matrikelnummer:

0033b

Status:

Tinglyst

Tinglysningsdato:

13.05.2014 11:18:37

Dokumenttype:

Relaksation

Dato/løbenummer:

19.03.2014-1005222637

Ejendom:

Adresse: Odensevej 215
5700 Svendborg
Landsejerlav: Sørup, Svendborg Jorder
Matrikelnummer: 0037a

Status:

Tinglyst

Tinglysningsdato:

13.05.2014 11:18:37

Dokumenttype:

Relaksation

Dato/løbenummer:

19.03.2014-1005222637

Ejendom:

Adresse: Miljøvej 10
5700 Svendborg
Landsejerlav: Hesselager By, Hesselager
Matrikelnummer: 0024ah
Landsejerlav: Sørup, Svendborg Jorder
Matrikelnummer: 0087
Landsejerlav: Sørup, Svendborg Jorder
Matrikelnummer: 0088

Status:

Tinglyst

Tinglysningsdato:

13.05.2014 11:18:37

Dokumenttype:

Relaksation

Dato/løbenummer:

19.03.2014-1005222637

Ejendom:

Adresse:

Odensevej 394
5700 Svendborg

Landsejerlav:

Sørup, Svendborg Jorder

Matrikelnummer:

0030a

Status:

Tinglyst

Tinglysningsdato:

13.05.2014 11:18:37

Dokumenttype:

Relaksation

Dato/løbenummer:

19.03.2014-1005222637

BESTEMMELSER

der ved ekspropriation efter reglerne i statsekspropriationsprocesloven (lovbekendtgørelse nr. 1161 af 20. november 2008) i anledning af etablering af Motorvejen Odense – Svendborg, Etape 4530 Kværndrup - Svendborg, som servitut er pålagt nedennævnte ejendomme, og som vil være at sikre ved tinglysning:

Der henvises til medfølgende tinglysningsrids 1 - 5.

Anmærkning a – Byggelinjer

Berørte ejendomme pålægges servitut om byggelinjer.

Servitutten skal sikre følgende:

1. Der må ikke bygges mellem vejen og byggelinjen (byggelinjearealet).
2. Der må ikke foretages væsentlige ændringer ved eksisterende bygninger på byggelinjearealet.
3. Hvis bygninger på byggelinjearealet brænder, må de ikke uden videre genopføres.

Inden for byggelinjearealet må der ikke opføres andre anlæg af blivende karakter – f. eks. parkeringsarealer med fast belægning eller grusgrave.

Byggelinjens afstand er følgende:

Fra motorvejens midte:	50 m
Fra omfartsvejens midte:	50 m
Fra rampens kørebane kant nærmest motorvejen:	25 m
Fra hovedlandevejens midte:	25 m
Fra landevejens midte:	20 m
Fra rundkørselens yderste kørebane kant:	20 m
Fra kommunevejens midte:	15 m

Der kan bygges ud til byggelinjen, hvis bygningens jordlinje ligger i højde med den fremtidige vej.

Hvis bygningens jordlinje ikke ligger i samme højde som den fremtidige vej, skal bygningen rykkes så langt tilbage, at afstanden mellem bygningen og byggelinjen svarer til 2 gange højdeforskellen. Hertil kommer den nødvendige bredde til at kunne passere om bygningen på egen grund – mindst 1 m.

Uanset ovenstående har ejeren af matr.nr. 13n Sørup, Svendborg Jorder (lb.nr. 140) – vist på tinglysningsrids nr. 3 – fremover ret til at foretage ændringer og lignende på ventilgruppen.

Det byggelinjepålagte areal på ejendommene matr.nr. 16bl Sørup, Svendborg Jorder (lb.nr. 142), matr.nr. 15b ibd. (lb.nr. 147), matr.nr. 16t ibd. (lb.nr. 148) og matr.nr. 16i ibd. (lb.nr. 149) – alle vist på tinglysningsrids nr. 3 – skal senere afstås vederlagsfrit, dersom det skal anvendes til udvidelse af vejen eller til andet vej- eller stifformål.

Påtaleretten for så vidt angår byggelinjer langs motorvejen Odense – Svendborg og hovedlandevejen Sundbrovej tilkommer Vejdirektoratet (CVR-nummer 60729018).

Påtaleretten for så vidt angår byggelinjer langs kommunevejene i Faaborg-Midtfyn Kommune tilkommer Faaborg-Midtfyn Kommune (CVR-nummer 29188645).

Påtaleretten for så vidt angår byggelinjer langs kommunevejene i Svendborg Kommune tilkommer Svendborg Kommune (CVR-nummer 29189730).

Byggelinjebestemmelsen har virkning fra hhv. maj 2002, oktober 2004, januar 2005, marts 2005, januar/februar 2007.

Nærværende bestemmelser tinglyses servitutstiftende på matr.nre.:

- 1c, 1g, 1l, 1m, 1n, 1o, 1p, 2a, 2q, 2r, 2y, 2z, 2æ, 3a, 3g, 3u, 3v, 3z, 4a, 4h, 5a, 5b, 7t, 7h, 11o, 11v, 13m, 16a, 33b, 33e og 41a Trunderup By, Kværndrup
- 1d, 1o, 4h, 4bo, 5g, 6ba, 6at, 7d, 9ba, 11d, 11e, 12c, 12ak, 13b, 13ab, 13ac, 13ae, 14d, 16e, 17b, 25a, 25b og 72 Kværndrup By, Kværndrup
- 13a, 13g, 17b, 19c, 19d, 24a, 25a, 27a, 27b, 27c, 28a, 29b, 34a, 35a, 35b, 36a, 36d, 38a, 38c, 38m og 70a Lunde By, Lunde
- 1a, 1c og 1e Kokkenborg, Lunde
- 4a, 4d, 4e, 5a, 5c, 5d, 7a, 7f og 26 Dongs Højrup By, Kirkeby
- 3a, 3c, 3e, 3i, 4a, 4d, 4e, 4h, 7, 8 og 12 Rårud By, Kirkeby
- 11a, 11b, 11c, 11d, 27a, 28, 35g, 38a, 38b og 47 Kirkeby By, Kirkeby
- 10a, 10c, 10e, 10f, 10h, 11a, 11e, 11g, 11m, 11n, 11q, 13a, 13n, 13o, 14d, 14i, 14k, 14o, 15b, 16i, 16t, 16bl, 18t, 18ac, 18am, 18ar, 18at, 19e, 20d, 29a, 29c, 29i, 30a, 30e, 32a, 33b, 36a, 37a, 64b, 87, 92, 93 og 94 Sørup, Svendborg Jorder

Ballerup, den 26. februar 2014


Dorte Ellegaard
Ledende landinspektør



Se inglysningsrds nr. 4

Se inglysningsrds nr. 5

Se inglysningsrds nr. 2

Tinglysningsrds nr. 1

Motorvejen Odense - Svendborg, etape 4530, km 26,0 - 31,2

Udvalgte plot er udvalgt til bygning af
dormitatorer og bygning af
11 m.fl. Tunderup By, Kværndrup
1d m.fl. Kværndrup By, Kværndrup
og
25a m.fl. Lunde By, Lunde

Ejendomsnr.: 430065 / 430064 / 430062

Kommune: Fæbørgskloster / Svendborg

Udviklingsnr.: Fæbørg 2014

Udviklingsnr.: 121839

Lands projektnr.: T1A

Bygningskategorier: 2017/2121839/146 (6), 16/AMME-0002/2121839/146

Regulering: 121839/402 2812/2014

Målestok: 1:5000

Dette bekræfter, at der er overensstemmelse mellem rds og bygningsrds. - 8



Landsinspektionsfirmaet LE34

LE34 København Engtejsvej 14 2050 Biskopsgaarden Tlf. 7733 2222

LE34 Frederiksberg Kjøbenhavn 15 3200 Frederiksberg Tlf. 7733 2222

LE34 Odense Nørre Allé 11 5200 Odense S Tlf. 7733 2244

LE34 Århus Rindøvej 1 8600 Århus N Tlf. 8842 9844

LE34 Ålborg Pilevej 11 9000 Ålborg Tlf. 7733 2211



Se højtyltingstids nr. 1

Se højtyltingstids nr. 3

Tinglysningssteds nr. 2 Motorvejen Odense-Svendborg, etape 4530, km. 31,2-36,5

Mat.nr.: 13a m.fl. Lunde By, Lunde
1c m.fl. Kokkenborg, Lunde
4a m.fl. Dong's Højrup By, Kirkeby
3a m.fl. Rård By, Kirkeby
11a m.fl. Kirkeby By, Kirkeby

Indeholder data fra Geodatastyrelsen, Mattekortet.

Udstøbet i forbindelse med bygning af
distriktsplan om bygning af

Byggetilladelse uden miljø og
Påsejers tillæg

Ejerarkivnr.: 453052 / 453051 / 453051 / 453054
 Kommune: Svendborg
 Udstøbet nr.: Februar 2014
 Løb nr.: 121639
 Løb, projektnr.: TJA
 Berørte bygning: Ledende landingspladser
 Tinglysning: 2012/121639/1 (a) byggetilladelse-00-20-121639
 FI: 121639-003 28.12.2014
 Målestok: 1:5000
 Dat. berejnet, at der er overensstemmelse mellem faks og trykvedtaget GML-fil



Landinspektørfirmaet LE34
 LE34 København, Esmøllevej 14, 2720 Søborg, Tlf. 7733 2222
 LE34 Roskilde, Kolding 8, 3050 Roskilde, Tlf. 7733 2286
 LE34 Odense, Hvidevej 7, 5250 Odense S, Tlf. 7733 2444
 LE34 Ålborg, Hvidevej 7, 8800 Ålborg, Tlf. 7733 2444
 LE34 Ålborg, Hvidevej 11, 9000 Ålborg, Tlf. 7733 2211





Tinglysningsskeds nr. 3
 Motorvejen Odense-Svendborg, etape 4530, km. 36.6-41.0
 Udsalgstidspunkt: 12.11.2014 kl. 10.00
 Matr. nr. 27a m.fl. Kirkeby By, Kirkeby
 og 64a m.fl. Søtrup, Svendborg Jorder
 ejerlav:

Ejendomscode: 430554 / 2004356
 Kommune: Svendborg
 Udsalgstidspunkt: Februar 2014
 Lp. projektnr.: 121638
 Beregningspunkt: TJA
 FE: 2012/121638/Tinglysningsskeds nr. 3
 121638-004 26.02.2014
 Tegning: 1:4000
 Målestok: 1:4000
 Det bekræftes, at der er overensstemmelse mellem foto og fremsendt G.M.L. 8

Indeholder data fra Geodatastyrelsen, Matrikelkortet.
 Byggetilstand uden højde og
 passage til sø

Landinspektørfirmaet LE34
 LE34 København Emsgård 34 2229 Ballerup Tlf. 7732 2222
 LE34 Odense Klostergade 10 5000 Odense Tlf. 4620 4666
 LE34 Ålborg Hvidebjergvej 21 8200 Ålborg Tlf. 7732 2244
 LE34 København K Nørrebrovej 5 1165 København Ø Tlf. 8652 2844
 LE34 Ålborg Fjellerupvej 11 8000 Ålborg Tlf. 7732 2211



Se tinglysningsrids nr. 1

Tinglysningsrids nr. 4
Motorvejen Odense - Svendborg, etape 4530, Forlagt Faaborgvej

Udarbejdet i anledning af tinglysning af deklARATION om byggelinier.

Matr. nr. og ejerlav: 2a m.fl. Trunderup By, Kværndrup

Ejerlavskode: 430655
 Kommune: Faaborg-Midtfyn
 Udfærdiget i: Februar 2014
 Lsp. projektnr.: 121639
 Beregnet/tegnet: TJA
 Fil: 2012W121639\Tingl.rids (a) byggelinjer\RAMME-005-2D-121639.dgn
 Tegning: 121639-005 26.02.2014
 Målforshold: 1:4000

Dorte Ellegaard
 Dorte Ellegaard
 Ledende landinspektør

Indeholder data fra Geodatastyrelsen, Matrikelkortet.

--- Byggelinje vist uden højde og passage tillæg



Landinspektørfirmaet LE34

- LE34 København Energivej 34 2750 Ballerup Tlf. 7733 2222
- LE34 Frederikssund Korshøj 8 3600 Frederikssund Tlf. 7733 2266
- LE34 Hillerød Helsingørgade 50 3400 Hillerød Tlf. 4826 4888
- LE34 Odense Høstehaven 21J 5260 Odense S Tlf. 7733 2244
- LE34 Aarhus Ryhavevej 7 8210 Aarhus Tlf. 8615 9011
- LE34 Randers Kavalervej 5 8930 Randers NØ Tlf. 8642 3944
- LE34 Aalborg Prinsensgade 11 9000 Aalborg Tlf. 7733 2211

Det bekræftes, at der er overensstemmelse mellem rids og fremsendt GML- fil



Tinglysningsrids nr. 5

Motorvejen Odense - Svendborg, etape 4530, Forlagt Mullerupvej

Udarbejdet i anledning af tinglysning af
deklaration om byggelinjer.

**Matr. nr.
og
ejrlav:**

5g m.fl. Kværndrup By, Kværndrup

Ejrlavskode: 430654
 Kommune: Faaborg-Midtfyn
 Udfærdiget i: Februar 2014
 Lsp. projektnr.: 121639
 Beregnet/tegnet: TJA
 Fil: 2012U121639\Tingl.rids (a) byggelinjer\RAMME-006-2D-121639.dgn
 Tegning: 121639-006 26.02.2014
 Målforhold: 1:4000

Dorte Ellegaard
 Dorte Ellegaard
 Ledende landinspektør

Indeholder data fra
Geodatastyrelsen, Matrikelkortet.

--- Byggelinje vist uden højde og
passage tillæg

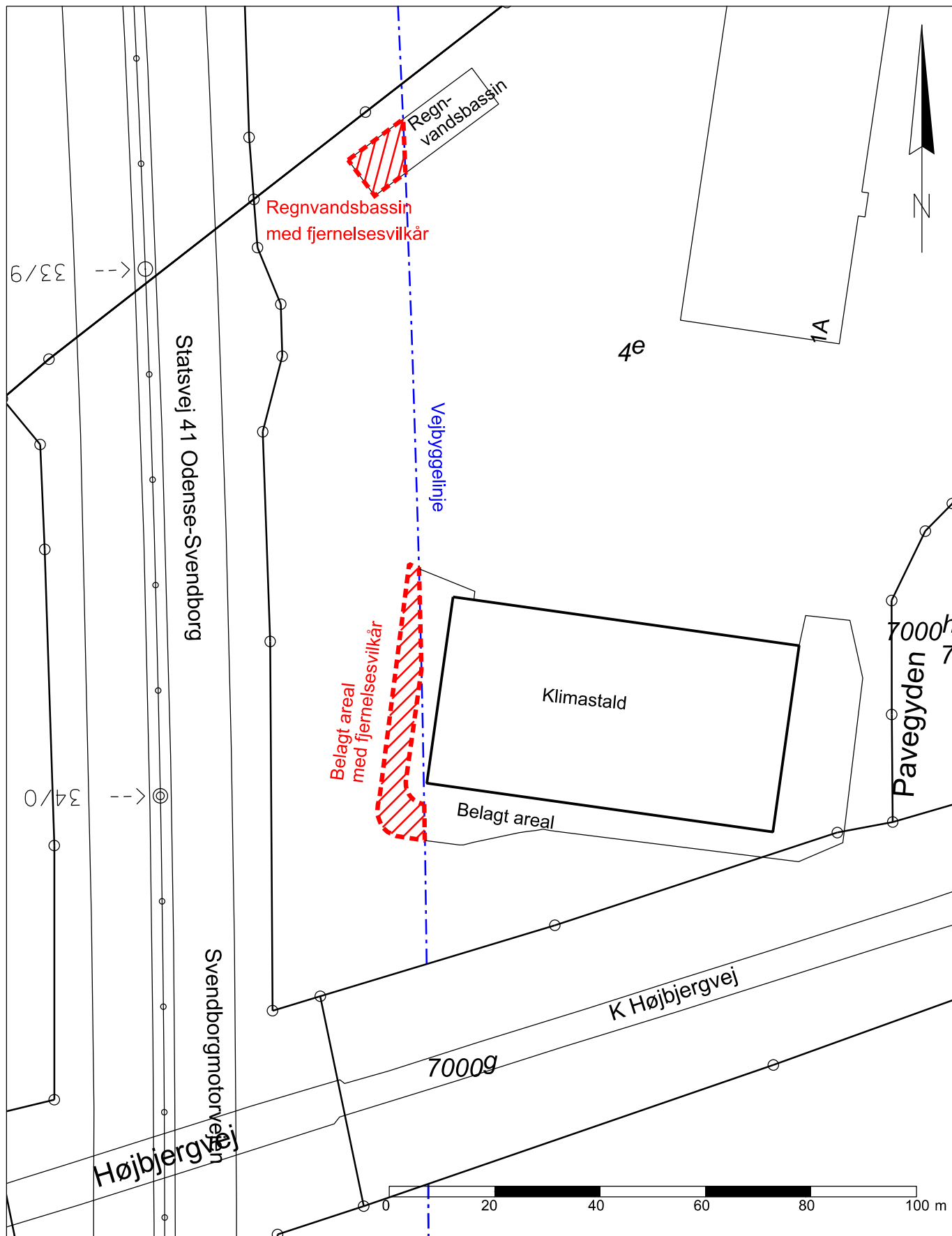
Se tinglysningsrids nr. 1

Landinspektørfirmaet LE34

LE34 København	Energivej 34	2750 Ballerup	Tlf. 7733 2222
LE34 Frederikssund	Korshøj 8	3600 Frederikssund	Tlf. 7733 2266
LE34 Hillerød	Helsingørgade 50	3400 Hillerød	Tlf. 4826 4888
LE34 Odense	Hestehaven 21J	5260 Odense S	Tlf. 7733 2244
LE34 Aarhus	Ryhavevej 7	8210 Aarhus	Tlf. 8615 9011
LE34 Randers	Kavalerivej 5	8930 Randers NØ	Tlf. 8642 3944
LE34 Aalborg	Prinsensgade 11	9000 Aalborg	Tlf. 7733 2211

LE34

Det bekræftes, at der er overensstemmelse mellem rids og fremsendt GML- fil



Tilladelse til belagt areal og regnvandsbassin indenfor vejbyggeelinje

Matr.nr. og ejerlav: 4e Dongs Højrup by, Kirkeby

Kommune: Svendborg

Statsvej: 41 Odense-Svendborg (Svendborgmotorvejen)

Udfærdiget til brug ved tinglysning
 E-ridset er i overensstemmelse med GML-fil
 9. nov. 2018
 Målforhold 1: 1000 (A4)
 Vejdirektoratets jnr. 18/12269

For Vejdirektoratet
 Carsten Henning Bitsch

Påtegning



.....
Dokument som påtegnes:

Dato/løbenummer:

19.03.2014-1005222637

Dokumenttype:

Servitut

Påtegning

.....
Arealanvendelse:

Andet

.....
Bebyggelse:

Byggelinie

.....
Færdsel:

Adgangsforhold

.....
Servitut tekst:

Påtegning på deklaration om byggelinjer - matr. nr. 4e Dongs Højrups By, Kirkeby

**PÅTEGNING PÅ DEKLARATION OM BYGGELINJER -
MATR.NR. 4E DONGS HØJRUP BY, KIRKEBY**

Påtegning på deklaration om byggelinjer mv. tinglyst den 13. maj 2014.

I henhold til Lov om offentlige veje (lovbekendtgørelse nr. 1520 af 27. december 2014) § 40, stk. 2, og som vejmyndighed for statsvej 41, Odense – Svendborg har Vejdirektoratet meddelt tilladelse til etablering af en fast belægning til køre-/beredskabsvej og udvidelse af regnvandsbassin inden for den gældende vejbyggelinje langs statsvejen.

PKT. 1:

Køre-/beredskabsvejens og regnvandsbassinets beliggenhed er vist på det vedhæftede deklaraationsrids. På deklaraationsridset er den gældende vejbyggelinje på 50 m fra statsvejens vejmidte vist uden højde- og passagetillæg. Tillægget udgør 2 x højdeforskellen mellem kørebane og terræn samt mindst 1 m til passage.

PKT. 2:

I forbindelse med tilladelsen tinglyses følgende vilkår:

PKT. 2.1:

Køre-/beredskabsvejen og regnvandsbassinet medfører ingen forøgede udgifter for vejmyndigheden i forbindelse med ændringer af vejforholdene.

PKT. 2.2:

De til enhver tid værende ejere af ejendommen er således forpligtet til med 3 måneders varsel at fjerne, flytte eller tilbagerykke køre-/beredskabsvejen og/eller regnvandsbassinet uden udgifter af nogen art for den pågældende vejmyndighed, såfremt en eventuel senere ændring af vejforholdene, herunder vejudvidelse gør det nødvendigt.

PKT. 2.3:

Ligeledes kan vejmyndigheden i forbindelse med en eventuel flytning af køre-/beredskabsvejen og/eller regnvandsbassinet ikke gøres ansvarlig for eventuelle nødvendige forstærkningsarbejder af de ledningsanlæg, som måtte være beliggende under køre-/beredskabsvejens eller regnvandsbassinets placering.

PKT. 2.4:

Såfremt en vejudvidelse eller forlægning kan gennemføres uden at flytte køre-/beredskabsvejen og/eller regnvandsbassinet, men i stedet ved at foretage forandringer ved køre-/beredskabsvejen og/eller regnvandsbassinet som betyder, at der må foretages forstærkningsarbejder til sikring af eksisterende ledninger, kan vejbestyrelsen ikke pålægges at afholde omkostningerne til disse forstærkningsarbejder.

PKT. 2.5:

Alle udgifter til de analyser, forarbejder, foranstaltninger og anlægsarbejder, som evt. måtte være nødvendige, hvis det viser sig, at køre-/beredskabsvejen, regnvandsbassinet og /eller dele heraf i stedet kan bibeholdes ved en kommende vejudvidelse/nyanlæg eller vejomlægning, der måtte blive påført vejmyndighedens entreprenør som følge af køre-/beredskabsvejen og/eller regnvandsbassinet, er vejmyndigheden uvedkommende.

Pkt. 3

Påtegningen tinglyses på eksisterende byggelinjeservitut tinglyst på matr.nr. 4e Dongs Højrup By, Kirkeby den 13. maj 2014. Påtegningen tinglyses servitutstiftende.

PKT. 4:

Påtaleberettiget er Vejdirektoratet som vejmyndighed for statsvej 41, Odense - Svendborg.

Anmoder:

Navn: Vejdirektoratet
Carsten Niebuhrs Gade 43
1577 København V
Cvr-nr.: 60729018

Myndighed:

Navn: Vejdirektoratet
Carsten Niebuhrs Gade 43
1577 København V
Cvr-nr.: 60729018

Påtaleberettiget:

Navn: Vejdirektoratet
Carsten Niebuhrs Gade 43
1577 København V
Cvr-nr.: 60729018

Erklæringer:

Prioritetsmæssig forrang - servitut Anmelder erklærer, at den anmeldte servitut kan tillægges prioritetsstilling forud for allerede tinglyste rettigheder. Hjemmelen hertil er angivet i den anførte lov:
Vejlovens § 138 (lov nr. 1520).

Planloven - offentlig servitut Godkendelse af tinglysning af servituten fra kommunalbestyrelsen er ikke nødvendig, idet der er tale om en servitut af offentligretlig karakter.

Offentligretlig servitut Anmelder erklærer, at den anmeldte offentligretlige servitut kan tinglyses uden ejers/ejernes underskrift. Lovhjemmelen hertil er:
Vejlovens § 40, stk. 2 (lov nr. 1520).

Bilag:

Bilagsreference: 62ce52e4-8b98-45de-b639-ba33fca0eb79
Bilag referencekode: Andet.
Beskrivelse af bilag: 18/12269 - E-rids - matr.nr. 4e Dongs Højrup By, Kirkeby

Bilagsreference: c4c722d8-d661-4276-8fa0-5a18ae68270f
Bilag referencekode: Andet.
Beskrivelse af bilag: 18/12269 - Servitut der påtegnes

Nedenstående anmelderoplysninger underskrives alene af anmelder.

Anmelder:

Vejdirektoratet
Carsten Niebuhrs Gade 43
1577 København V
60729018

Cvr-nr.:

Kontaktoplysninger:

Sidsel Marie Seier, Th. Helsteds Vej 11, 8660
72442193
sise@vd.dk

Anmelders sagsnummer:

18/12269 - matr.nr. 4e Dongs Højrup By, Kirkeby

Sendes også til:

E-mail:

tinglysning@vd.dk

Sagsnummer:

18/12269 - matr.nr. 4e Dongs Højrup By, Kirkeby

Tinglysningsafgift:

Afgift:

1.660 DKK

Afgiftspligtigt beløb:

0 DKK

Storkundennummer:

60729018
Tinglysningsafgift betalt i henhold til storkundeordning.

Resultat af tinglysning

Ejendom:

Adresse:

Odensevej 42
5772 Kværndrup
Trunderup By, Kværndrup

Landsejerlav:

Matrikelnummer: 0001c

Status:

Tinglyst

Tinglysningsdato:

04.01.2019 10:12:32

Dokumenttype:

Påtegning

Dato/løbenummer:

19.03.2014-1005222637

Bemærkninger:

Tinglyst f.s.v. angår matr. nr. 4e Dongs Højrup By, Kirkeby.

Ejendom:

Adresse: Rokkergyden 2
5772 Kværndrup
Landsejerlav: Gultved By, Kværndrup
Matrikelnummer: 0002i
Landsejerlav: Lørup By, Ryslinge
Matrikelnummer: 0012g
Landsejerlav: Trunderup By, Kværndrup
Matrikelnummer: 0037be
Landsejerlav: Trunderup By, Kværndrup
Matrikelnummer: 0037x
Landsejerlav: Trunderup By, Kværndrup
Matrikelnummer: 0011v
Landsejerlav: Trunderup By, Kværndrup
Matrikelnummer: 0002q
Landsejerlav: Trunderup By, Kværndrup
Matrikelnummer: 0013z
Landsejerlav: Trunderup By, Kværndrup
Matrikelnummer: 0003g
Landsejerlav: Trunderup By, Kværndrup
Matrikelnummer: 0037bc
Landsejerlav: Trunderup By, Kværndrup
Matrikelnummer: 0001l
Landsejerlav: Trunderup By, Kværndrup
Matrikelnummer: 0002r
Landsejerlav: Trunderup By, Kværndrup
Matrikelnummer: 0003a
Landsejerlav: Trunderup By, Kværndrup
Matrikelnummer: 0003u

Landsejerlav: Trunderup By, Kværndrup
Matrikelnummer: 0037e
Landsejerlav: Trunderup By, Kværndrup
Matrikelnummer: 0001g
Landsejerlav: Kværndrup By, Kværndrup
Matrikelnummer: 0009ba
Landsejerlav: Trunderup By, Kværndrup
Matrikelnummer: 0002y
Landsejerlav: Trunderup By, Kværndrup
Matrikelnummer: 0002z
Landsejerlav: Trunderup By, Kværndrup
Matrikelnummer: 0003z
Landsejerlav: Trunderup By, Kværndrup
Matrikelnummer: 0001n

Status:

Tinglyst

Tinglysningsdato:

04.01.2019 10:12:32

Dokumenttype:

Påtegning

Dato/løbenummer:

19.03.2014-1005222637

Bemærkninger:

Tinglyst f.s.v. angår matr. nr. 4e Dongs Højrup By, Kirkeby.

Ejendom:

Adresse: Odensevej 37
5772 Kværndrup
Landsejerlav: Trunderup By, Kværndrup
Matrikelnummer: 0001m

Status:

Tinglyst

Tinglysningsdato:

04.01.2019 10:12:32

Dokumenttype:

Påtegning

Dato/løbenummer:

19.03.2014-1005222637

Bemærkninger:

Tinglyst f.s.v. angår matr. nr. 4e Dongs Højrup By, Kirkeby.

Ejendom:

Landsejerlav: Kværndrup By, Kværndrup
Matrikelnummer: 0026k
Landsejerlav: Trunderup By, Kværndrup
Matrikelnummer: 0001o
Landsejerlav: Trunderup By, Kværndrup
Matrikelnummer: 0001p

Status:

Tinglyst

Tinglysningsdato:

04.01.2019 10:12:32

Dokumenttype:

Påtegning

Dato/løbenummer:

19.03.2014-1005222637

Bemærkninger:

Tinglyst f.s.v. angår matr. nr. 4e Dongs Højrup By, Kirkeby.

Ejendom:

Adresse: Gl. Nyborgvej 60
5772 Kværndrup
Landsejerlav: Trunderup By, Kværndrup
Matrikelnummer: 0037bf
Landsejerlav: Trunderup By, Kværndrup
Matrikelnummer: 0003v
Landsejerlav: Trunderup By, Kværndrup
Matrikelnummer: 0003q

Landsejerlav: Trunderup By, Kværndrup
Matrikelnummer: 0003k
Landsejerlav: Trunderup By, Kværndrup
Matrikelnummer: 0037y
Landsejerlav: Trunderup By, Kværndrup
Matrikelnummer: 0002a
Landsejerlav: Trunderup By, Kværndrup
Matrikelnummer: 0002æ

Status:

Tinglyst

Tinglysningsdato:

04.01.2019 10:12:32

Dokumenttype:

Påtegning

Dato/løbenummer:

19.03.2014-1005222637

Bemærkninger:

Tinglyst f.s.v. angår matr. nr. 4e Dongs Højrup By, Kirkeby.

Ejendom:

Adresse: Trunderup Gade 6
5772 Kværndrup
Landsejerlav: Trunderup By, Kværndrup
Matrikelnummer: 0037s
Landsejerlav: Trunderup By, Kværndrup
Matrikelnummer: 0037f
Landsejerlav: Trunderup By, Kværndrup
Matrikelnummer: 0037bd
Landsejerlav: Trunderup By, Kværndrup
Matrikelnummer: 0037ah
Landsejerlav: Trunderup By, Kværndrup
Matrikelnummer: 0016n
Landsejerlav: Trunderup By, Kværndrup
Matrikelnummer: 0037k
Landsejerlav: Trunderup By, Kværndrup
Matrikelnummer: 0005a
Landsejerlav: Trunderup By, Kværndrup
Matrikelnummer: 0005b

Status:

Tinglyst

Tinglysningsdato:

04.01.2019 10:12:32

Dokumenttype:

Påtegning

Dato/løbenummer:

19.03.2014-1005222637

Bemærkninger:

Tinglyst f.s.v. angår matr. nr. 4e Dongs Højrup By, Kirkeby.

Ejendom:

Adresse:

Faaborgvej 52

5772 Kværndrup

Landsejerlav:

Trunderup By, Kværndrup

Matrikelnummer:

0007t

Landsejerlav:

Trunderup By, Kværndrup

Matrikelnummer:

0038

Status:

Tinglyst

Tinglysningsdato:

04.01.2019 10:12:32

Dokumenttype:

Påtegning

Dato/løbenummer:

19.03.2014-1005222637

Bemærkninger:

Tinglyst f.s.v. angår matr. nr. 4e Dongs Højrup By, Kirkeby.

Ejendom:

Adresse: Gl. Nyborgvej 92
5772 Kværndrup
Landsejerlav: Trunderup By, Kværndrup
Matrikelnummer: 0007h

Status:
Tinglyst

Tinglysningsdato:
04.01.2019 10:12:32

Dokumenttype:
Påtegning

Dato/løbenummer:
19.03.2014-1005222637

Bemærkninger:
Tinglyst f.s.v. angår matr. nr. 4e Dongs Højrup By, Kirkeby.

Ejendom:
Adresse: Gl. Nyborgvej 39
5772 Kværndrup
Landsejerlav: Trunderup By, Kværndrup
Matrikelnummer: 0011o

Status:
Tinglyst

Tinglysningsdato:
04.01.2019 10:12:32

Dokumenttype:
Påtegning

Dato/løbenummer:
19.03.2014-1005222637

Bemærkninger:
Tinglyst f.s.v. angår matr. nr. 4e Dongs Højrup By, Kirkeby.

Ejendom:

Adresse: Gl. Nyborgvej 38
5772 Kværndrup
Landsejerlav: Trunderup By, Kværndrup
Matrikelnummer: 0016ac
Landsejerlav: Trunderup By, Kværndrup
Matrikelnummer: 0016a
Landsejerlav: Trunderup By, Kværndrup
Matrikelnummer: 0016ad
Landsejerlav: Trunderup By, Kværndrup
Matrikelnummer: 0013v
Landsejerlav: Trunderup By, Kværndrup
Matrikelnummer: 0013m

Status:

Tinglyst

Tinglysningsdato:

04.01.2019 10:12:32

Dokumenttype:

Påtegning

Dato/løbenummer:

19.03.2014-1005222637

Bemærkninger:

Tinglyst f.s.v. angår matr. nr. 4e Dongs Højrup By, Kirkeby.

Ejendom:

Adresse: Odensevej 45
5772 Kværndrup
Landsejerlav: Trunderup By, Kværndrup
Matrikelnummer: 0033b

Status:

Tinglyst

Tinglysningsdato:

04.01.2019 10:12:32

Dokumenttype:

Påtegning

Dato/løbenummer:

19.03.2014-1005222637

Bemærkninger:Tinglyst f.s.v. angår matr. nr. 4e Dongs Højrup By, Kirkeby.

Ejendom:**Adresse:**Odensevej 43
5772 Kværndrup**Landsejerlav:**

Trunderup By, Kværndrup

Matrikelnummer:

0033e

Status:

Tinglyst

Tinglysningsdato:

04.01.2019 10:12:32

Dokumenttype:

Påtegning

Dato/løbenummer:

19.03.2014-1005222637

Bemærkninger:Tinglyst f.s.v. angår matr. nr. 4e Dongs Højrup By, Kirkeby.

Ejendom:**Adresse:**Odensevej 40
5772 Kværndrup**Landsejerlav:**

Trunderup By, Kværndrup

Matrikelnummer:

0002g

Landsejerlav:

Trunderup By, Kværndrup

Matrikelnummer:

0007f

Landsejerlav:

Trunderup By, Kværndrup

Matrikelnummer: 0041a
Landsejerlav: Trunderup By, Kværndrup
Matrikelnummer: 0037aa
Landsejerlav: Trunderup By, Kværndrup
Matrikelnummer: 0041d
Landsejerlav: Trunderup By, Kværndrup
Matrikelnummer: 0013u
Landsejerlav: Trunderup By, Kværndrup
Matrikelnummer: 0002h
Landsejerlav: Kværndrup By, Kværndrup
Matrikelnummer: 0003c

Status:

Tinglyst

Tinglysningsdato:

04.01.2019 10:12:32

Dokumenttype:

Påtegning

Dato/løbenummer:

19.03.2014-1005222637

Bemærkninger:

Tinglyst f.s.v. angår matr. nr. 4e Dongs Højrup By, Kirkeby.

Ejendom:

Adresse: Mullerupvej 4
5772 Kværndrup
Landsejerlav: Kværndrup By, Kværndrup
Matrikelnummer: 0018m
Landsejerlav: Kværndrup By, Kværndrup
Matrikelnummer: 0001d

Status:

Tinglyst

Tinglysningsdato:

04.01.2019 10:12:32

Dokumenttype:

Påtegning

Dato/løbenummer:

19.03.2014-1005222637

Bemærkninger:

Tinglyst f.s.v. angår matr. nr. 4e Dongs Højrup By, Kirkeby.

Ejendom:**Adresse:**

Fallevej 1

5772 Kværndrup

Landsejerlav:

Kværndrup By, Kværndrup

Matrikelnummer:

0009a

Landsejerlav:

Kværndrup By, Kværndrup

Matrikelnummer:

0005e

Landsejerlav:

Kværndrup By, Kværndrup

Matrikelnummer:

0005f

Landsejerlav:

Kværndrup By, Kværndrup

Matrikelnummer:

0001o

Landsejerlav:

Kværndrup By, Kværndrup

Matrikelnummer:

0025a

Status:

Tinglyst

Tinglysningsdato:

04.01.2019 10:12:32

Dokumenttype:

Påtegning

Dato/løbenummer:

19.03.2014-1005222637

Bemærkninger:

Tinglyst f.s.v. angår matr. nr. 4e Dongs Højrup By, Kirkeby.

Ejendom:**Adresse:**

Kværndrup Vænge 11

5772 Kværndrup

Landsejerlav:

Lunde By, Lunde

Matrikelnummer: 0001a
Landsejerlav: Kværndrup By, Kværndrup
Matrikelnummer: 0045b
Landsejerlav: Kværndrup By, Kværndrup
Matrikelnummer: 0015a
Landsejerlav: Kværndrup By, Kværndrup
Matrikelnummer: 0012ak
Landsejerlav: Kværndrup By, Kværndrup
Matrikelnummer: 0004h
Landsejerlav: Kværndrup By, Kværndrup
Matrikelnummer: 0015c
Landsejerlav: Lunde By, Lunde
Matrikelnummer: 0029b
Landsejerlav: Kværndrup By, Kværndrup
Matrikelnummer: 0048b

Status:

Tinglyst

Tinglysningsdato:

04.01.2019 10:12:32

Dokumenttype:

Påtegning

Dato/løbenummer:

19.03.2014-1005222637

Bemærkninger:

Tinglyst f.s.v. angår matr. nr. 4e Dongs Højrup By, Kirkeby.

Ejendom:

Adresse: Mullerupvej 8
5772 Kværndrup
Landsejerlav: Kværndrup By, Kværndrup
Matrikelnummer: 0001bo
Landsejerlav: Kværndrup By, Kværndrup
Matrikelnummer: 0005g

Status:

Tinglyst

Tinglysningsdato:

04.01.2019 10:12:32

.....
Dokumenttype:

Påtegning

.....
Dato/løbenummer:

19.03.2014-1005222637

.....
Bemærkninger:

Tinglyst f.s.v. angår matr. nr. 4e Dongs Højrup By, Kirkeby.

.....
Ejendom:

Adresse:

Vængevej 15
5772 Kværndrup
Kværndrup By, Kværndrup
0004a
Kværndrup By, Kværndrup
0004bo

Landsejerlav:

Matrikelnummer:

Landsejerlav:

Matrikelnummer:

.....
Status:

Tinglyst

.....
Tinglysningsdato:

04.01.2019 10:12:32

.....
Dokumenttype:

Påtegning

.....
Dato/løbenummer:

19.03.2014-1005222637

.....
Bemærkninger:

Tinglyst f.s.v. angår matr. nr. 4e Dongs Højrup By, Kirkeby.

.....
Ejendom:

Adresse:

Fallevej 8
5772 Kværndrup
Kværndrup By, Kværndrup
0006at

Landsejerlav:

Matrikelnummer:

Status:

Tinglyst

Tinglysningsdato:

04.01.2019 10:12:32

Dokumenttype:

Påtegning

Dato/løbenummer:

19.03.2014-1005222637

Bemærkninger:

Tinglyst f.s.v. angår matr. nr. 4e Dongs Højrup By, Kirkeby.

Ejendom:

Adresse:

Gl. Nyborgvej 45
5772 Kværndrup

Landsejerlav:

Kværndrup By, Kværndrup

Matrikelnummer:

0006ba

Landsejerlav:

Trunderup By, Kværndrup

Matrikelnummer:

0013a

Landsejerlav:

Trunderup By, Kværndrup

Matrikelnummer:

0013y

Landsejerlav:

Trunderup By, Kværndrup

Matrikelnummer:

0015m

Status:

Tinglyst

Tinglysningsdato:

04.01.2019 10:12:32

Dokumenttype:

Påtegning

Dato/løbenummer:

19.03.2014-1005222637

Bemærkninger:

Tinglyst f.s.v. angår matr. nr. 4e Dongs Højrup By, Kirkeby.

Ejendom:

Adresse: Nyborgvej 30
5772 Kværndrup
Landsejerlav: Kværndrup By, Kværndrup
Matrikelnummer: 0007d

Status:

Tinglyst

Tinglysningsdato:

04.01.2019 10:12:32

Dokumenttype:

Påtegning

Dato/løbenummer:

19.03.2014-1005222637

Bemærkninger:

Tinglyst f.s.v. angår matr. nr. 4e Dongs Højrup By, Kirkeby.

Ejendom:

Adresse: Dyrebjergvej 5
5772 Kværndrup
Landsejerlav: Kværndrup By, Kværndrup
Matrikelnummer: 0011e
Landsejerlav: Kværndrup By, Kværndrup
Matrikelnummer: 0020b
Landsejerlav: Kværndrup By, Kværndrup
Matrikelnummer: 0020a
Landsejerlav: Kværndrup By, Kværndrup
Matrikelnummer: 0020c
Landsejerlav: Kværndrup By, Kværndrup
Matrikelnummer: 0013t

Status:

Tinglyst

Tinglysningsdato:

04.01.2019 10:12:32

.....
Dokumenttype:

Påtegning

.....
Dato/løbenummer:

19.03.2014-1005222637

.....
Bemærkninger:

Tinglyst f.s.v. angår matr. nr. 4e Dongs Højrup By, Kirkeby.

.....
Ejendom:

Adresse:

Mullerupvej 13

5772 Kværndrup

Landsejerlav:

Kværndrup By, Kværndrup

Matrikelnummer:

0011d

.....
Status:

Tinglyst

.....
Tinglysningsdato:

04.01.2019 10:12:32

.....
Dokumenttype:

Påtegning

.....
Dato/løbenummer:

19.03.2014-1005222637

.....
Bemærkninger:

Tinglyst f.s.v. angår matr. nr. 4e Dongs Højrup By, Kirkeby.

.....
Ejendom:

Adresse:

Kværndrup Vænge 12

5772 Kværndrup

Landsejerlav:

Kværndrup By, Kværndrup

Matrikelnummer:

0012c

Status:

Tinglyst

Tinglysningsdato:

04.01.2019 10:12:32

Dokumenttype:

Påtegning

Dato/løbenummer:

19.03.2014-1005222637

Bemærkninger:

Tinglyst f.s.v. angår matr. nr. 4e Dongs Højrup By, Kirkeby.

Ejendom:**Adresse:**Mullerupvej 12A
5772 Kværndrup
Kværndrup By, Kværndrup
0013b**Landsejerlav:****Matrikelnummer:****Status:**

Tinglyst

Tinglysningsdato:

04.01.2019 10:12:32

Dokumenttype:

Påtegning

Dato/løbenummer:

19.03.2014-1005222637

Bemærkninger:

Tinglyst f.s.v. angår matr. nr. 4e Dongs Højrup By, Kirkeby.

Ejendom:**Adresse:**

Mullerupvej 12B

Landsejerlav: 5772 Kværndrup
Matrikelnummer: Kværndrup By, Kværndrup
0013ac
Landsejerlav: Kværndrup By, Kværndrup
Matrikelnummer: 0013v
Landsejerlav: Kværndrup By, Kværndrup
Matrikelnummer: 0013ab

Status:

Tinglyst

Tinglysningsdato:

04.01.2019 10:12:32

Dokumenttype:

Påtegning

Dato/løbenummer:

19.03.2014-1005222637

Bemærkninger:

Tinglyst f.s.v. angår matr. nr. 4e Dongs Højrup By, Kirkeby.

Ejendom:

Adresse: FALLEVEJ 5
5772 Kværndrup
Landsejerlav: Kværndrup By, Kværndrup
Matrikelnummer: 0025b

Status:

Tinglyst

Tinglysningsdato:

04.01.2019 10:12:32

Dokumenttype:

Påtegning

Dato/løbenummer:

19.03.2014-1005222637

Bemærkninger:

Tinglyst f.s.v. angår matr. nr. 4e Dongs Højrup By, Kirkeby.

Ejendom:

Adresse: Kværndrup Vænge 2
5772 Kværndrup
Landsejerlav: Kværndrup By, Kværndrup
Matrikelnummer: 0014d

Status:

Tinglyst

Tinglysningsdato:

04.01.2019 10:12:32

Dokumenttype:

Påtegning

Dato/løbenummer:

19.03.2014-1005222637

Bemærkninger:

Tinglyst f.s.v. angår matr. nr. 4e Dongs Højrup By, Kirkeby.

Ejendom:

Adresse: Sønderhave 5
5772 Kværndrup
Landsejerlav: Kværndrup By, Kværndrup
Matrikelnummer: 0016f
Landsejerlav: Kværndrup By, Kværndrup
Matrikelnummer: 0016e
Landsejerlav: Kværndrup By, Kværndrup
Matrikelnummer: 0017h

Status:

Tinglyst

Tinglysningsdato:

04.01.2019 10:12:32

Dokumenttype:

Påtegning

Dato/løbenummer:

19.03.2014-1005222637

Bemærkninger:Tinglyst f.s.v. angår matr. nr. 4e Dongs Højrup By, Kirkeby.

Ejendom:**Adresse:**

Kværndrup Vænge 3

5772 Kværndrup

Landsejerlav:

Kværndrup By, Kværndrup

Matrikelnummer:

0017b

Status:

Tinglyst

Tinglysningsdato:

04.01.2019 10:12:32

Dokumenttype:

Påtegning

Dato/løbenummer:

19.03.2014-1005222637

Bemærkninger:Tinglyst f.s.v. angår matr. nr. 4e Dongs Højrup By, Kirkeby.

Ejendom:**Adresse:**

Mullerupvej 9

5772 Kværndrup

Landsejerlav:

Kværndrup By, Kværndrup

Matrikelnummer:

0011b

Landsejerlav:

Kværndrup By, Kværndrup

Matrikelnummer:

0013ae

Status:

Tinglyst

Tinglysningsdato:

04.01.2019 10:12:32

Dokumenttype:

Påtegning

Dato/løbenummer:

19.03.2014-1005222637

Bemærkninger:

Tinglyst f.s.v. angår matr. nr. 4e Dongs Højrup By, Kirkeby.

Ejendom:

Landsejerlav:

Kværndrup By, Kværndrup

Matrikelnummer:

0072

Status:

Tinglyst

Tinglysningsdato:

04.01.2019 10:12:32

Dokumenttype:

Påtegning

Dato/løbenummer:

19.03.2014-1005222637

Bemærkninger:

Tinglyst f.s.v. angår matr. nr. 4e Dongs Højrup By, Kirkeby.

Ejendom:

Adresse:

Pavegårdsvej 8

Landsejerlav:

5771 Stenstrup

Lunde By, Lunde

Matrikelnummer: 0013a

Status:

Tinglyst

Tinglysningsdato:

04.01.2019 10:12:32

Dokumenttype:

Påtegning

Dato/løbenummer:

19.03.2014-1005222637

Bemærkninger:

Tinglyst f.s.v. angår matr. nr. 4e Dongs Højrup By, Kirkeby.

Ejendom:

Adresse: Hovedvejen 72
5771 Stenstrup
Landsejerlav: Lunde By, Lunde
Matrikelnummer: 0013p
Landsejerlav: Kokkenborg, Lunde
Matrikelnummer: 0001a
Landsejerlav: Lunde By, Lunde
Matrikelnummer: 0013n
Landsejerlav: Lunde By, Lunde
Matrikelnummer: 0013g
Landsejerlav: Lunde By, Lunde
Matrikelnummer: 0033b

Status:

Tinglyst

Tinglysningsdato:

04.01.2019 10:12:32

Dokumenttype:

Påtegning

Dato/løbenummer:

19.03.2014-1005222637

Bemærkninger:

Tinglyst f.s.v. angår matr. nr. 4e Dongs Højrup By, Kirkeby.

Ejendom:

Adresse: Lundevej 17
5771 Stenstrup
Landsejerlav: Lunde By, Lunde
Matrikelnummer: 0019c
Landsejerlav: Lunde By, Lunde
Matrikelnummer: 0052
Landsejerlav: Lunde By, Lunde
Matrikelnummer: 0019d
Landsejerlav: Lunde By, Lunde
Matrikelnummer: 0019e

Status:

Tinglyst

Tinglysningsdato:

04.01.2019 10:12:32

Dokumenttype:

Påtegning

Dato/løbenummer:

19.03.2014-1005222637

Bemærkninger:

Tinglyst f.s.v. angår matr. nr. 4e Dongs Højrup By, Kirkeby.

Ejendom:

Adresse: Høsehøvej 4A
5771 Stenstrup
Landsejerlav: Lunde By, Lunde
Matrikelnummer: 0038c
Landsejerlav: Lunde By, Lunde
Matrikelnummer: 0038d
Landsejerlav: Lunde By, Lunde
Matrikelnummer: 0038a
Landsejerlav: Lunde By, Lunde

Matrikelnummer: 0070a
Landsejerlav: Lunde By, Lunde
Matrikelnummer: 0064a
Landsejerlav: Lunde By, Lunde
Matrikelnummer: 0089b
Landsejerlav: Lunde By, Lunde
Matrikelnummer: 0005d
Landsejerlav: Lunde By, Lunde
Matrikelnummer: 0012c
Landsejerlav: Lunde By, Lunde
Matrikelnummer: 0017b
Landsejerlav: Lunde By, Lunde
Matrikelnummer: 0071
Landsejerlav: Lunde By, Lunde
Matrikelnummer: 0038m

Status:

Tinglyst

Tinglysningsdato:

04.01.2019 10:12:32

Dokumenttype:

Påtegning

Dato/løbenummer:

19.03.2014-1005222637

Bemærkninger:

Tinglyst f.s.v. angår matr. nr. 4e Dongs Højrup By, Kirkeby.

Ejendom:

Adresse: Hønsehavevej 13
5771 Stenstrup
Landsejerlav: Kværndrup By, Kværndrup
Matrikelnummer: 0023g
Landsejerlav: Kværndrup By, Kværndrup
Matrikelnummer: 0008df
Landsejerlav: Lunde By, Lunde
Matrikelnummer: 0085b
Landsejerlav: Lunde By, Lunde
Matrikelnummer: 0083c
Landsejerlav: Kværndrup By, Kværndrup
Matrikelnummer: 0008dg
Landsejerlav: Kværndrup By, Kværndrup
Matrikelnummer: 0008da

Landsejerlav: Lunde By, Lunde
Matrikelnummer: 0089a
Landsejerlav: Lunde By, Lunde
Matrikelnummer: 0025a
Landsejerlav: Lunde By, Lunde
Matrikelnummer: 0084b
Landsejerlav: Lunde By, Lunde
Matrikelnummer: 0083b

Status:

Tinglyst

Tinglysningsdato:

04.01.2019 10:12:32

Dokumenttype:

Påtegning

Dato/løbenummer:

19.03.2014-1005222637

Bemærkninger:

Tinglyst f.s.v. angår matr. nr. 4e Dongs Højrup By, Kirkeby.

Ejendom:

Adresse: Hønsehøvevej 7
5771 Stenstrup
Landsejerlav: Lunde By, Lunde
Matrikelnummer: 0024a

Status:

Tinglyst

Tinglysningsdato:

04.01.2019 10:12:32

Dokumenttype:

Påtegning

Dato/løbenummer:

19.03.2014-1005222637

Bemærkninger:

Tinglyst f.s.v. angår matr. nr. 4e Dongs Højrup By, Kirkeby.

Ejendom:

Adresse: Hovedvejen 80
5771 Stenstrup
Landsejerlav: Lunde By, Lunde
Matrikelnummer: 0032e
Landsejerlav: Lunde By, Lunde
Matrikelnummer: 0003m
Landsejerlav: Lunde By, Lunde
Matrikelnummer: 0034c
Landsejerlav: Lunde By, Lunde
Matrikelnummer: 0003c
Landsejerlav: Lunde By, Lunde
Matrikelnummer: 0036d
Landsejerlav: Lunde By, Lunde
Matrikelnummer: 0034a
Landsejerlav: Lunde By, Lunde
Matrikelnummer: 0034f
Landsejerlav: Lunde By, Lunde
Matrikelnummer: 0033k
Landsejerlav: Lunde By, Lunde
Matrikelnummer: 0032f

Status:

Tinglyst

Tinglysningsdato:

04.01.2019 10:12:32

Dokumenttype:

Påtegning

Dato/løbenummer:

19.03.2014-1005222637

Bemærkninger:

Tinglyst f.s.v. angår matr. nr. 4e Dongs Højrup By, Kirkeby.

Ejendom:

Adresse: Hovedvejen 82
5771 Stenstrup
Landsejerlav: Lunde By, Lunde
Matrikelnummer: 0092a
Landsejerlav: Lunde By, Lunde
Matrikelnummer: 0036a

Status:
Tinglyst

Tinglysningsdato:
04.01.2019 10:12:32

Dokumenttype:
Påtegning

Dato/løbenummer:
19.03.2014-1005222637

Bemærkninger:
Tinglyst f.s.v. angår matr. nr. 4e Dongs Højrup By, Kirkeby.

Ejendom:
Adresse: Hovedvejen 98
5771 Stenstrup
Landsejerlav: Lunde By, Lunde
Matrikelnummer: 0028a

Status:
Tinglyst

Tinglysningsdato:
04.01.2019 10:12:32

Dokumenttype:
Påtegning

Dato/løbenummer:
19.03.2014-1005222637

Bemærkninger:

.....
Ejendom:

Adresse: Hovedvejen 85
5771 Stenstrup
Landsejerlav: Lunde By, Lunde
Matrikelnummer: 0027c

.....
Status:

Tinglyst

.....
Tinglysningsdato:

04.01.2019 10:12:32

.....
Dokumenttype:

Påtegning

.....
Dato/løbnummer:

19.03.2014-1005222637

.....
Bemærkninger:

Tinglyst f.s.v. angår matr. nr. 4e Dongs Højrup By, Kirkeby.

.....
Ejendom:

Adresse: Høsehøvevej 5
5771 Stenstrup
Landsejerlav: Lunde By, Lunde
Matrikelnummer: 0093
Landsejerlav: Lunde By, Lunde
Matrikelnummer: 0035g
Landsejerlav: Lunde By, Lunde
Matrikelnummer: 0035b
Landsejerlav: Lunde By, Lunde
Matrikelnummer: 0034d
Landsejerlav: Lunde By, Lunde
Matrikelnummer: 0035a
Landsejerlav: Lunde By, Lunde
Matrikelnummer: 0032b

.....
Status:

Tinglyst

Tinglysningsdato:

04.01.2019 10:12:32

Dokumenttype:

Påtegning

Dato/løbenummer:

19.03.2014-1005222637

Bemærkninger:

Tinglyst f.s.v. angår matr. nr. 4e Dongs Højrup By, Kirkeby.

Ejendom:

Adresse:

Hovedvejen 83
5771 Stenstrup

Landsejerlav:

Lunde By, Lunde

Matrikelnummer:

0027d

Landsejerlav:

Lunde By, Lunde

Matrikelnummer:

0027a

Status:

Tinglyst

Tinglysningsdato:

04.01.2019 10:12:32

Dokumenttype:

Påtegning

Dato/løbenummer:

19.03.2014-1005222637

Bemærkninger:

Tinglyst f.s.v. angår matr. nr. 4e Dongs Højrup By, Kirkeby.

Ejendom:

Adresse:

Hovedvejen 100

Landsejerlav: 5771 Stenstrup
Matrikelnummer: Lunde By, Lunde
0027b

Status:

Tinglyst

Tinglysningsdato:

04.01.2019 10:12:32

Dokumenttype:

Påtegning

Dato/løbenummer:

19.03.2014-1005222637

Bemærkninger:

Tinglyst f.s.v. angår matr. nr. 4e Dongs Højrup By, Kirkeby.

Ejendom:

Adresse: Højbjergvej 2A
5771 Stenstrup
Landsejerlav: Dongs Højrup By, Kirkeby
Matrikelnummer: 0005a
Landsejerlav: Dongs Højrup By, Kirkeby
Matrikelnummer: 0004d
Landsejerlav: Dongs Højrup By, Kirkeby
Matrikelnummer: 0004e
Landsejerlav: Kokkenborg, Lunde
Matrikelnummer: 0001c
Landsejerlav: Kokkenborg, Lunde
Matrikelnummer: 0001e

Status:

Tinglyst

Tinglysningsdato:

04.01.2019 10:12:32

Dokumenttype:

Påtegning

Dato/løbenummer:

19.03.2014-1005222637

Bemærkninger:

Tinglyst f.s.v. angår matr. nr. 4e Dongs Højrup By, Kirkeby.

Ejendom:

Adresse: Højbjergvej 1
5771 Stenstrup
Landsejerlav: Dongs Højrup By, Kirkeby
Matrikelnummer: 0004a
Landsejerlav: Dongs Højrup By, Kirkeby
Matrikelnummer: 0004c

Status:

Tinglyst

Tinglysningsdato:

04.01.2019 10:12:32

Dokumenttype:

Påtegning

Dato/løbenummer:

19.03.2014-1005222637

Bemærkninger:

Tinglyst f.s.v. angår matr. nr. 4e Dongs Højrup By, Kirkeby.

Ejendom:

Adresse: Assensvej 9A
5771 Stenstrup
Landsejerlav: Dongs Højrup By, Kirkeby
Matrikelnummer: 0005c
Landsejerlav: Dongs Højrup By, Kirkeby
Matrikelnummer: 0005d
Landsejerlav: Egebjerg By, Kirkeby
Matrikelnummer: 0027c
Landsejerlav: Kirkeby By, Kirkeby
Matrikelnummer: 0013s
Landsejerlav: Kirkeby By, Kirkeby

Matrikelnummer: 0013r
Landsejerlav: Kirkeby By, Kirkeby
Matrikelnummer: 0043p
Landsejerlav: Kirkeby By, Kirkeby
Matrikelnummer: 0010a

Status:

Tinglyst

Tinglysningsdato:

04.01.2019 10:12:32

Dokumenttype:

Påtegning

Dato/løbenummer:

19.03.2014-1005222637

Bemærkninger:

Tinglyst f.s.v. angår matr. nr. 4e Dongs Højrup By, Kirkeby.

Ejendom:

Adresse: Hovedvejen 38
5771 Stenstrup
Landsejerlav: Dongs Højrup By, Kirkeby
Matrikelnummer: 0007a

Status:

Tinglyst

Tinglysningsdato:

04.01.2019 10:12:32

Dokumenttype:

Påtegning

Dato/løbenummer:

19.03.2014-1005222637

Bemærkninger:

Tinglyst f.s.v. angår matr. nr. 4e Dongs Højrup By, Kirkeby.

Ejendom:

Adresse: Rårudvej 2
5771 Stenstrup
Landsejerlav: Dongs Højrup By, Kirkeby
Matrikelnummer: 0007d
Landsejerlav: Dongs Højrup By, Kirkeby
Matrikelnummer: 0007g
Landsejerlav: Dongs Højrup By, Kirkeby
Matrikelnummer: 0007f
Landsejerlav: Rårud By, Kirkeby
Matrikelnummer: 0003a
Landsejerlav: Rårud By, Kirkeby
Matrikelnummer: 0003i

Status:

Tinglyst

Tinglysningsdato:

04.01.2019 10:12:32

Dokumenttype:

Påtegning

Dato/løbenummer:

19.03.2014-1005222637

Bemærkninger:

Tinglyst f.s.v. angår matr. nr. 4e Dongs Højrup By, Kirkeby.

Ejendom:

Adresse: Højbjergvej 3A
5771 Stenstrup
Landsejerlav: Dongs Højrup By, Kirkeby
Matrikelnummer: 0026

Status:

Tinglyst

Tinglysningsdato:

04.01.2019 10:12:32

.....
Dokumenttype:

Påtegning

.....
Dato/løbenummer:

19.03.2014-1005222637

.....
Bemærkninger:

Tinglyst f.s.v. angår matr. nr. 4e Dongs Højrup By, Kirkeby.

.....
Ejendom:

Adresse:

Hovedvejen 24

5771 Stenstrup

Landsejerlav:

Rårud By, Kirkeby

Matrikelnummer:

0003c

.....
Status:

Tinglyst

.....
Tinglysningsdato:

04.01.2019 10:12:32

.....
Dokumenttype:

Påtegning

.....
Dato/løbenummer:

19.03.2014-1005222637

.....
Bemærkninger:

Tinglyst f.s.v. angår matr. nr. 4e Dongs Højrup By, Kirkeby.

.....
Ejendom:

Adresse:

Trollekrogsvej 25

5771 Stenstrup

Landsejerlav:

Rårud By, Kirkeby

Matrikelnummer:

0003e

Status:

Tinglyst

Tinglysningsdato:

04.01.2019 10:12:32

Dokumenttype:

Påtegning

Dato/løbenummer:

19.03.2014-1005222637

Bemærkninger:

Tinglyst f.s.v. angår matr. nr. 4e Dongs Højrup By, Kirkeby.

Ejendom:**Adresse:**Rårudvej 1
5771 Stenstrup
Rårud By, Kirkeby
0004a**Landsejerlav:****Matrikelnummer:****Status:**

Tinglyst

Tinglysningsdato:

04.01.2019 10:12:32

Dokumenttype:

Påtegning

Dato/løbenummer:

19.03.2014-1005222637

Bemærkninger:

Tinglyst f.s.v. angår matr. nr. 4e Dongs Højrup By, Kirkeby.

Ejendom:**Adresse:**

Hovedvejen 32

Landsejerlav: 5771 Stenstrup
Matrikelnummer: Rårud By, Kirkeby
0004d

Status:

Tinglyst

Tinglysningsdato:

04.01.2019 10:12:32

Dokumenttype:

Påtegning

Dato/løbenummer:

19.03.2014-1005222637

Bemærkninger:

Tinglyst f.s.v. angår matr. nr. 4e Dongs Højrup By, Kirkeby.

Ejendom:

Adresse: Trollekrogsvej 25
5771 Stenstrup
Landsejerlav: Rårud By, Kirkeby
Matrikelnummer: 0002g
Landsejerlav: Rårud By, Kirkeby
Matrikelnummer: 0012
Landsejerlav: Rårud By, Kirkeby
Matrikelnummer: 0001x

Status:

Tinglyst

Tinglysningsdato:

04.01.2019 10:12:32

Dokumenttype:

Påtegning

Dato/løbenummer:

19.03.2014-1005222637

Bemærkninger:

Tinglyst f.s.v. angår matr. nr. 4e Dongs Højrup By, Kirkeby.

Ejendom:

Adresse: Hovedvejen 11
5771 Stenstrup
Landsejerlav: Rårud By, Kirkeby
Matrikelnummer: 0008

Status:

Tinglyst

Tinglysningsdato:

04.01.2019 10:12:32

Dokumenttype:

Påtegning

Dato/løbenummer:

19.03.2014-1005222637

Bemærkninger:

Tinglyst f.s.v. angår matr. nr. 4e Dongs Højrup By, Kirkeby.

Ejendom:

Adresse: Hovedvejen 22
5771 Stenstrup
Landsejerlav: Kirkeby By, Kirkeby
Matrikelnummer: 0027a

Status:

Tinglyst

Tinglysningsdato:

04.01.2019 10:12:32

Dokumenttype:

Påtegning

Dato/løbenummer:

19.03.2014-1005222637

Bemærkninger:

Tinglyst f.s.v. angår matr. nr. 4e Dongs Højrup By, Kirkeby.

Ejendom:

Adresse:

Assensvej 1
5771 Stenstrup

Landsejerlav:

Kirkeby By, Kirkeby

Matrikelnummer:

0011d

Status:

Tinglyst

Tinglysningsdato:

04.01.2019 10:12:32

Dokumenttype:

Påtegning

Dato/løbenummer:

19.03.2014-1005222637

Bemærkninger:

Tinglyst f.s.v. angår matr. nr. 4e Dongs Højrup By, Kirkeby.

Ejendom:

Adresse:

Assensvej 1
5771 Stenstrup

Landsejerlav:

Kirkeby By, Kirkeby

Matrikelnummer:

0011c

Status:

Tinglyst

Tinglysningsdato:

04.01.2019 10:12:32

.....
Dokumenttype:

Påtegning

.....
Dato/løbenummer:

19.03.2014-1005222637

.....
Bemærkninger:

Tinglyst f.s.v. angår matr. nr. 4e Dongs Højrup By, Kirkeby.

.....
Ejendom:

Adresse:

Assensvej 3
5771 Stenstrup

Landsejerlav:

Kirkeby By, Kirkeby

Matrikelnummer:

0011b

.....
Status:

Tinglyst

.....
Tinglysningsdato:

04.01.2019 10:12:32

.....
Dokumenttype:

Påtegning

.....
Dato/løbenummer:

19.03.2014-1005222637

.....
Bemærkninger:

Tinglyst f.s.v. angår matr. nr. 4e Dongs Højrup By, Kirkeby.

.....
Ejendom:

Adresse:

Hovedvejen 9
5771 Stenstrup

Landsejerlav:

Kirkeby By, Kirkeby

Matrikelnummer:

0043z

Landsejerlav:

Kirkeby By, Kirkeby

Matrikelnummer:

0011a

Landsejerlav:

Kirkeby By, Kirkeby

Matrikelnummer: 0043c
Landsejerlav: Kirkeby By, Kirkeby
Matrikelnummer: 0043t
Landsejerlav: Kirkeby By, Kirkeby
Matrikelnummer: 0011k

Status:

Tinglyst

Tinglysningsdato:

04.01.2019 10:12:32

Dokumenttype:

Påtegning

Dato/løbenummer:

19.03.2014-1005222637

Bemærkninger:

Tinglyst f.s.v. angår matr. nr. 4e Dongs Højrup By, Kirkeby.

Ejendom:

Adresse: Hovedvejen 30
5771 Stenstrup
Landsejerlav: Rårud By, Kirkeby
Matrikelnummer: 0004e

Status:

Tinglyst

Tinglysningsdato:

04.01.2019 10:12:32

Dokumenttype:

Påtegning

Dato/løbenummer:

19.03.2014-1005222637

Bemærkninger:

Tinglyst f.s.v. angår matr. nr. 4e Dongs Højrup By, Kirkeby.

.....
Ejendom:

Adresse: Hovedvejen 30
5771 Stenstrup
Landsejerlav: Rårud By, Kirkeby
Matrikelnummer: 0004h

.....
Status:

Tinglyst

.....
Tinglysningsdato:

04.01.2019 10:12:32

.....
Dokumenttype:

Påtegning

.....
Dato/løbenummer:

19.03.2014-1005222637

.....
Bemærkninger:

Tinglyst f.s.v. angår matr. nr. 4e Dongs Højrup By, Kirkeby.

.....
Ejendom:

Adresse: Rårudvej 4
5771 Stenstrup
Landsejerlav: Rårud By, Kirkeby
Matrikelnummer: 0007

.....
Status:

Tinglyst

.....
Tinglysningsdato:

04.01.2019 10:12:32

.....
Dokumenttype:

Påtegning

.....
Dato/løbenummer:

19.03.2014-1005222637

Bemærkninger:

Tinglyst f.s.v. angår matr. nr. 4e Dongs Højrup By, Kirkeby.

Ejendom:

Adresse: Heldagervej 1A
5700 Svendborg
Landsejerlav: Sørup, Svendborg Jorder
Matrikelnummer: 0010h

Status:

Tinglyst

Tinglysningsdato:

04.01.2019 10:12:32

Dokumenttype:

Påtegning

Dato/løbenummer:

19.03.2014-1005222637

Bemærkninger:

Tinglyst f.s.v. angår matr. nr. 4e Dongs Højrup By, Kirkeby.

Ejendom:

Adresse: Heldagervej 1
5700 Svendborg
Landsejerlav: Sørup, Svendborg Jorder
Matrikelnummer: 0010f
Landsejerlav: Sørup, Svendborg Jorder
Matrikelnummer: 0011e
Landsejerlav: Sørup, Svendborg Jorder
Matrikelnummer: 0010l
Landsejerlav: Sørup, Svendborg Jorder
Matrikelnummer: 0075

Status:

Tinglyst

Tinglysningsdato:

04.01.2019 10:12:32

Dokumenttype:

Påtegning

Dato/løbenummer:

19.03.2014-1005222637

Bemærkninger:

Tinglyst f.s.v. angår matr. nr. 4e Dongs Højrup By, Kirkeby.

Ejendom:

Adresse:

Odensevej 322

5700 Svendborg

Landsejerlav:

Sørup, Svendborg Jorder

Matrikelnummer:

0010e

Status:

Tinglyst

Tinglysningsdato:

04.01.2019 10:12:32

Dokumenttype:

Påtegning

Dato/løbenummer:

19.03.2014-1005222637

Bemærkninger:

Tinglyst f.s.v. angår matr. nr. 4e Dongs Højrup By, Kirkeby.

Ejendom:

Adresse:

Odensevej 330

5700 Svendborg

Landsejerlav:

Sørup, Svendborg Jorder

Matrikelnummer: 0010c

Status:

Tinglyst

Tinglysningsdato:

04.01.2019 10:12:32

Dokumenttype:

Påtegning

Dato/løbenummer:

19.03.2014-1005222637

Bemærkninger:

Tinglyst f.s.v. angår matr. nr. 4e Dongs Højrup By, Kirkeby.

Ejendom:

Adresse:

Odensevej 232
5700 Svendborg

Landsejerlav:

Sørup, Svendborg Jorder

Matrikelnummer:

0011a

Landsejerlav:

Sørup, Svendborg Jorder

Matrikelnummer:

0011n

Landsejerlav:

Sørup, Svendborg Jorder

Matrikelnummer:

0011o

Landsejerlav:

Sørup, Svendborg Jorder

Matrikelnummer:

0011p

Landsejerlav:

Sørup, Svendborg Jorder

Matrikelnummer:

0011r

Status:

Tinglyst

Tinglysningsdato:

04.01.2019 10:12:32

Dokumenttype:

Påtegning

Dato/løbenummer:

19.03.2014-1005222637

Bemærkninger:

Tinglyst f.s.v. angår matr. nr. 4e Dongs Højrup By, Kirkeby.

Ejendom:

Adresse: Slæbæk Skov 700
5771 Stenstrup
Landsejerlav: Kirkeby By, Kirkeby
Matrikelnummer: 0047

Status:

Tinglyst

Tinglysningsdato:

04.01.2019 10:12:32

Dokumenttype:

Påtegning

Dato/løbenummer:

19.03.2014-1005222637

Bemærkninger:

Tinglyst f.s.v. angår matr. nr. 4e Dongs Højrup By, Kirkeby.

Ejendom:

Adresse: Trollekrogsvej 25
5771 Stenstrup
Landsejerlav: Kirkeby By, Kirkeby
Matrikelnummer: 0038a
Landsejerlav: Kirkeby By, Kirkeby
Matrikelnummer: 0038b
Landsejerlav: Kirkeby By, Kirkeby
Matrikelnummer: 0039
Landsejerlav: Kirkeby By, Kirkeby
Matrikelnummer: 0035c
Landsejerlav: Kirkeby By, Kirkeby
Matrikelnummer: 0035d
Landsejerlav: Kirkeby By, Kirkeby
Matrikelnummer: 0035g

Status:

Tinglyst

Tinglysningsdato:

04.01.2019 10:12:32

Dokumenttype:

Påtegning

Dato/løbenummer:

19.03.2014-1005222637

Bemærkninger:

Tinglyst f.s.v. angår matr. nr. 4e Dongs Højrup By, Kirkeby.

Ejendom:

Adresse:

Trollekrogsvej 25
5771 Stenstrup

Landsejerlav:

Kirkeby By, Kirkeby

Matrikelnummer:

0043h

Landsejerlav:

Kirkeby By, Kirkeby

Matrikelnummer:

0028

Landsejerlav:

Kirkeby By, Kirkeby

Matrikelnummer:

0043ab

Landsejerlav:

Kirkeby By, Kirkeby

Matrikelnummer:

0043ac

Status:

Tinglyst

Tinglysningsdato:

04.01.2019 10:12:32

Dokumenttype:

Påtegning

Dato/løbenummer:

19.03.2014-1005222637

Bemærkninger:

Tinglyst f.s.v. angår matr. nr. 4e Dongs Højrup By, Kirkeby.

.....
Ejendom:

Adresse: Odensevej 310
5700 Svendborg
Landsejerlav: Sørup, Svendborg Jorder
Matrikelnummer: 0010a

.....
Status:

Tinglyst

.....
Tinglysningsdato:

04.01.2019 10:12:32

.....
Dokumenttype:

Påtegning

.....
Dato/løbenummer:

19.03.2014-1005222637

.....
Bemærkninger:

Tinglyst f.s.v. angår matr. nr. 4e Dongs Højrup By, Kirkeby.

.....
Ejendom:

Adresse: Sørupvej 120
5700 Svendborg
Landsejerlav: Sørup, Svendborg Jorder
Matrikelnummer: 0013n

.....
Status:

Tinglyst

.....
Tinglysningsdato:

04.01.2019 10:12:32

.....
Dokumenttype:

Påtegning

.....
Dato/løbenummer:

19.03.2014-1005222637

Bemærkninger:

Tinglyst f.s.v. angår matr. nr. 4e Dongs Højrup By, Kirkeby.

Ejendom:

Adresse: Odensevej 177
5700 Svendborg
Landsejerlav: Sørup, Svendborg Jorder
Matrikelnummer: 0013a

Status:

Tinglyst

Tinglysningsdato:

04.01.2019 10:12:32

Dokumenttype:

Påtegning

Dato/løbenummer:

19.03.2014-1005222637

Bemærkninger:

Tinglyst f.s.v. angår matr. nr. 4e Dongs Højrup By, Kirkeby.

Ejendom:

Adresse: Heldagervej 1B
5700 Svendborg
Landsejerlav: Sørup, Svendborg Jorder
Matrikelnummer: 0011q

Status:

Tinglyst

Tinglysningsdato:

04.01.2019 10:12:32

Dokumenttype:

Påtegning

Dato/løbenummer:

19.03.2014-1005222637

Bemærkninger:

Tinglyst f.s.v. angår matr. nr. 4e Dongs Højrup By, Kirkeby.

Ejendom:**Adresse:**Odensevej 238
5700 Svendborg**Landsejerlav:**

Sørup, Svendborg Jorder

Matrikelnummer:

0011m

Status:

Tinglyst

Tinglysningsdato:

04.01.2019 10:12:32

Dokumenttype:

Påtegning

Dato/løbenummer:

19.03.2014-1005222637

Bemærkninger:

Tinglyst f.s.v. angår matr. nr. 4e Dongs Højrup By, Kirkeby.

Ejendom:**Adresse:**Odensevej 268
5700 Svendborg**Landsejerlav:**

Sørup, Svendborg Jorder

Matrikelnummer:

0011g

Status:

Tinglyst

Tinglysningsdato:

04.01.2019 10:12:32

Dokumenttype:

Påtegning

Dato/løbenummer:

19.03.2014-1005222637

Bemærkninger:

Tinglyst f.s.v. angår matr. nr. 4e Dongs Højrup By, Kirkeby.

Ejendom:

Adresse:

Fåborgvej 201

5700 Svendborg

Landsejerlav:

Sørup, Svendborg Jorder

Matrikelnummer:

0002a

Landsejerlav:

Sørup, Svendborg Jorder

Matrikelnummer:

0026a

Landsejerlav:

Hvidkilde Hgd., Egense

Matrikelnummer:

0001e

Landsejerlav:

Hvidkilde Hgd., Egense

Matrikelnummer:

0001aa

Landsejerlav:

Hvidkilde Hgd., Egense

Matrikelnummer:

0001ag

Landsejerlav:

Sørup, Svendborg Jorder

Matrikelnummer:

0013o

Landsejerlav:

Sørup, Svendborg Jorder

Matrikelnummer:

0036a

Landsejerlav:

Sørup, Svendborg Jorder

Matrikelnummer:

0026b

Landsejerlav:

Sørup, Svendborg Jorder

Matrikelnummer:

0068

Landsejerlav:

Hvidkilde Hgd., Egense

Matrikelnummer:

0001c

Landsejerlav:

Sørup, Svendborg Jorder

Matrikelnummer:

0073

Status:

Tinglyst

Tinglysningsdato:

04.01.2019 10:12:32

Dokumenttype:

Påtegning

Dato/løbenummer:

19.03.2014-1005222637

Bemærkninger:

Tinglyst f.s.v. angår matr. nr. 4e Dongs Højrup By, Kirkeby.

Ejendom:**Adresse:**Odensevej 150
5700 Svendborg**Landsejerlav:**

Sørup, Svendborg Jorder

Matrikelnummer:

0015b

Status:

Tinglyst

Tinglysningsdato:

04.01.2019 10:12:32

Dokumenttype:

Påtegning

Dato/løbenummer:

19.03.2014-1005222637

Bemærkninger:

Tinglyst f.s.v. angår matr. nr. 4e Dongs Højrup By, Kirkeby.

Ejendom:**Adresse:**Sørupvej 63
5700 Svendborg**Landsejerlav:**

Sørup, Svendborg Jorder

Matrikelnummer:

0014k

Landsejerlav:

Sørup, Svendborg Jorder

Matrikelnummer:

0014a

Landsejerlav:

Sørup, Svendborg Jorder

Matrikelnummer:

0014l

Landsejerlav:

Sørup, Svendborg Jorder

Matrikelnummer: 0014n
Landsejerlav: Sørup, Svendborg Jorder
Matrikelnummer: 0014m
Landsejerlav: Sørup, Svendborg Jorder
Matrikelnummer: 0014o

Status:

Tinglyst

Tinglysningsdato:

04.01.2019 10:12:32

Dokumenttype:

Påtegning

Dato/løbenummer:

19.03.2014-1005222637

Bemærkninger:

Tinglyst f.s.v. angår matr. nr. 4e Dongs Højrup By, Kirkeby.

Ejendom:

Adresse: Odensevej 141
5700 Svendborg
Landsejerlav: Sørup, Svendborg Jorder
Matrikelnummer: 0014i

Status:

Tinglyst

Tinglysningsdato:

04.01.2019 10:12:32

Dokumenttype:

Påtegning

Dato/løbenummer:

19.03.2014-1005222637

Bemærkninger:

Tinglyst f.s.v. angår matr. nr. 4e Dongs Højrup By, Kirkeby.

Ejendom:

Adresse: Odensevej 115
5700 Svendborg
Landsejerlav: Sørup, Svendborg Jorder
Matrikelnummer: 0014d
Landsejerlav: Sørup, Svendborg Jorder
Matrikelnummer: 0092
Landsejerlav: Sørup, Svendborg Jorder
Matrikelnummer: 0094

Status:

Tinglyst

Tinglysningsdato:

04.01.2019 10:12:32

Dokumenttype:

Påtegning

Dato/løbenummer:

19.03.2014-1005222637

Bemærkninger:

Tinglyst f.s.v. angår matr. nr. 4e Dongs Højrup By, Kirkeby.

Ejendom:

Adresse: Odensevej 148
5700 Svendborg
Landsejerlav: Sørup, Svendborg Jorder
Matrikelnummer: 0016t

Status:

Tinglyst

Tinglysningsdato:

04.01.2019 10:12:32

Dokumenttype:

Påtegning

Dato/løbenummer:

19.03.2014-1005222637

Bemærkninger:

Tinglyst f.s.v. angår matr. nr. 4e Dongs Højrup By, Kirkeby.

Ejendom:

Adresse:

Jönköpingvej 1
5700 Svendborg

Landsejerlav:

Sørup, Svendborg Jorder

Matrikelnummer:

0016i

Status:

Tinglyst

Tinglysningsdato:

04.01.2019 10:12:32

Dokumenttype:

Påtegning

Dato/løbenummer:

19.03.2014-1005222637

Bemærkninger:

Tinglyst f.s.v. angår matr. nr. 4e Dongs Højrup By, Kirkeby.

Ejendom:

Adresse:

Aasiaatvej 9
5700 Svendborg

Landsejerlav:

Sørup, Svendborg Jorder

Matrikelnummer:

0016bl

Status:

Tinglyst

Tinglysningsdato:

04.01.2019 10:12:32

Dokumenttype:

Påtegning

Dato/løbenummer:

19.03.2014-1005222637

Bemærkninger:

Tinglyst f.s.v. angår matr. nr. 4e Dongs Højrup By, Kirkeby.

Ejendom:**Adresse:**Odensevej 117
5700 Svendborg**Landsejerlav:**

Sørup, Svendborg Jorder

Matrikelnummer:

0018t

Status:

Tinglyst

Tinglysningsdato:

04.01.2019 10:12:32

Dokumenttype:

Påtegning

Dato/løbenummer:

19.03.2014-1005222637

Bemærkninger:

Tinglyst f.s.v. angår matr. nr. 4e Dongs Højrup By, Kirkeby.

Ejendom:**Adresse:**Odensevej 89
5700 Svendborg**Landsejerlav:**

Sørup, Svendborg Jorder

Matrikelnummer:

0018ac

Status:

Tinglyst

Tinglysningsdato:

04.01.2019 10:12:32

Dokumenttype:

Påtegning

Dato/løbenummer:

19.03.2014-1005222637

Bemærkninger:

Tinglyst f.s.v. angår matr. nr. 4e Dongs Højrup By, Kirkeby.

Ejendom:

Adresse:

Odensevej 81A
5700 Svendborg

Landsejerlav:

Sørup, Svendborg Jorder

Matrikelnummer:

0018am

Status:

Tinglyst

Tinglysningsdato:

04.01.2019 10:12:32

Dokumenttype:

Påtegning

Dato/løbenummer:

19.03.2014-1005222637

Bemærkninger:

Tinglyst f.s.v. angår matr. nr. 4e Dongs Højrup By, Kirkeby.

Ejendom:

Adresse: Fåborgvej 32D
5700 Svendborg
Landsejerlav: Sørup, Svendborg Jorder
Matrikelnummer: 0018ar
Landsejerlav: Sørup, Svendborg Jorder
Matrikelnummer: 0020d

Status: Tinglyst

Tinglysningsdato: 04.01.2019 10:12:32

Dokumenttype: Påtegning

Dato/løbenummer: 19.03.2014-1005222637

Bemærkninger: Tinglyst f.s.v. angår matr. nr. 4e Dongs Højrup By, Kirkeby.

Ejendom:
Adresse: Odensevej 436
5700 Svendborg
Landsejerlav: Sørup, Svendborg Jorder
Matrikelnummer: 0029i

Status: Tinglyst

Tinglysningsdato: 04.01.2019 10:12:32

Dokumenttype: Påtegning

Dato/løbenummer: 19.03.2014-1005222637

Bemærkninger:

.....
Ejendom:

Adresse: Odensevej 440
5700 Svendborg
Landsejerlav: Sørup, Svendborg Jorder
Matrikelnummer: 0029a

.....
Status:

Tinglyst

.....
Tinglysningsdato:

04.01.2019 10:12:32

.....
Dokumenttype:

Påtegning

.....
Dato/løbenummer:

19.03.2014-1005222637

.....
Bemærkninger:

Tinglyst f.s.v. angår matr. nr. 4e Dongs Højrup By, Kirkeby.

.....
Ejendom:

Adresse: Odensevej 93
5700 Svendborg
Landsejerlav: Sørup, Svendborg Jorder
Matrikelnummer: 0018at
Landsejerlav: Sørup, Svendborg Jorder
Matrikelnummer: 0018e

.....
Status:

Tinglyst

.....
Tinglysningsdato:

04.01.2019 10:12:32

.....
Dokumenttype:

Påtegning

Dato/løbenummer:

19.03.2014-1005222637

Bemærkninger:

Tinglyst f.s.v. angår matr. nr. 4e Dongs Højrup By, Kirkeby.

Ejendom:**Adresse:**Odensevej 432
5700 Svendborg**Landsejerlav:**

Sørup, Svendborg Jorder

Matrikelnummer:

0029c

Status:

Tinglyst

Tinglysningsdato:

04.01.2019 10:12:32

Dokumenttype:

Påtegning

Dato/løbenummer:

19.03.2014-1005222637

Bemærkninger:

Tinglyst f.s.v. angår matr. nr. 4e Dongs Højrup By, Kirkeby.

Ejendom:**Adresse:**Odensevej 215
5700 Svendborg**Landsejerlav:**

Sørup, Svendborg Jorder

Matrikelnummer:

0037a

Status:

Tinglyst

Tinglysningsdato:

04.01.2019 10:12:32

.....
Dokumenttype:

Påtegning

.....
Dato/løbenummer:

19.03.2014-1005222637

.....
Bemærkninger:

Tinglyst f.s.v. angår matr. nr. 4e Dongs Højrup By, Kirkeby.

.....
Ejendom:

Adresse:

Miljøvej 10
5700 Svendborg

Landsejerlav:

Hesselager By, Hesselager

Matrikelnummer:

0024ah

Landsejerlav:

Sørup, Svendborg Jorder

Matrikelnummer:

0087

Landsejerlav:

Sørup, Svendborg Jorder

Matrikelnummer:

0088

.....
Status:

Tinglyst

.....
Tinglysningsdato:

04.01.2019 10:12:32

.....
Dokumenttype:

Påtegning

.....
Dato/løbenummer:

19.03.2014-1005222637

.....
Bemærkninger:

Tinglyst f.s.v. angår matr. nr. 4e Dongs Højrup By, Kirkeby.

.....
Ejendom:

Adresse:

Trollekrogsvej 25
5771 Stenstrup

Landsejerlav: Sørup, Svendborg Jorder
Matrikelnummer: 0033b

Status: Tinglyst

Tinglysningsdato: 04.01.2019 10:12:32

Dokumenttype: Påtegning

Dato/løbenummer: 19.03.2014-1005222637

Bemærkninger: Tinglyst f.s.v. angår matr. nr. 4e Dongs Højrup By, Kirkeby.

Ejendom:
Adresse: Odensevej 394
5700 Svendborg
Landsejerlav: Sørup, Svendborg Jorder
Matrikelnummer: 0030a

Status: Tinglyst

Tinglysningsdato: 04.01.2019 10:12:32

Dokumenttype: Påtegning

Dato/løbenummer: 19.03.2014-1005222637

Bemærkninger: Tinglyst f.s.v. angår matr. nr. 4e Dongs Højrup By, Kirkeby.

Ejendom:

Adresse: Trollekrogsvej 25
5771 Stenstrup
Landsejerlav: Sørup, Svendborg Jorder
Matrikelnummer: 0064a
Landsejerlav: Sørup, Svendborg Jorder
Matrikelnummer: 0063a
Landsejerlav: Sørup, Svendborg Jorder
Matrikelnummer: 0064b
Landsejerlav: Sørup, Svendborg Jorder
Matrikelnummer: 0030e

Status:

Tinglyst

Tinglysningsdato:

04.01.2019 10:12:32

Dokumenttype:

Påtegning

Dato/løbenummer:

19.03.2014-1005222637

Bemærkninger:

Tinglyst f.s.v. angår matr. nr. 4e Dongs Højrup By, Kirkeby.

Ejendom:

Adresse: Odensevej 356
5700 Svendborg
Landsejerlav: Sørup, Svendborg Jorder
Matrikelnummer: 0032a

Status:

Tinglyst

Tinglysningsdato:

04.01.2019 10:12:32

Dokumenttype:

Påtegning

Dato/løbenummer:

19.03.2014-1005222637

Bemærkninger:

Tinglyst f.s.v. angår matr. nr. 4e Dongs Højrup By, Kirkeby.

Ejendom:

Adresse:

Odensevej 262
5700 Svendborg

Landsejerlav:

Sørup, Svendborg Jorder

Matrikelnummer:

0011h

Status:

Tinglyst

Tinglysningsdato:

04.01.2019 10:12:32

Dokumenttype:

Påtegning

Dato/løbenummer:

19.03.2014-1005222637

Bemærkninger:

Tinglyst f.s.v. angår matr. nr. 4e Dongs Højrup By, Kirkeby.

Ejendom:

Adresse:

Heldagervej 1C
5700 Svendborg

Landsejerlav:

Sørup, Svendborg Jorder

Matrikelnummer:

0093

Status:

Tinglyst

Tinglysningsdato:

04.01.2019 10:12:32

.....
Dokumenttype:

Påtegning

.....
Dato/løbenummer:

19.03.2014-1005222637

.....
Bemærkninger:

Tinglyst f.s.v. angår matr. nr. 4e Dongs Højrup By, Kirkeby.

.....
Ejendom:

Landsejerlav:

Trunderup By, Kværndrup

Matrikelnummer:

0001q

.....
Status:

Tinglyst

.....
Tinglysningsdato:

04.01.2019 10:12:32

.....
Dokumenttype:

Påtegning

.....
Dato/løbenummer:

19.03.2014-1005222637

.....
Bemærkninger:

Tinglyst f.s.v. angår matr. nr. 4e Dongs Højrup By, Kirkeby.

.....
Ejendom:

Landsejerlav:

Trunderup By, Kværndrup

Matrikelnummer:

0037bb

Landsejerlav:

Trunderup By, Kværndrup

Matrikelnummer:

0004h

Landsejerlav:

Trunderup By, Kværndrup

Matrikelnummer:

0004i

Status:

Tinglyst

Tinglysningsdato:

04.01.2019 10:12:32

Dokumenttype:

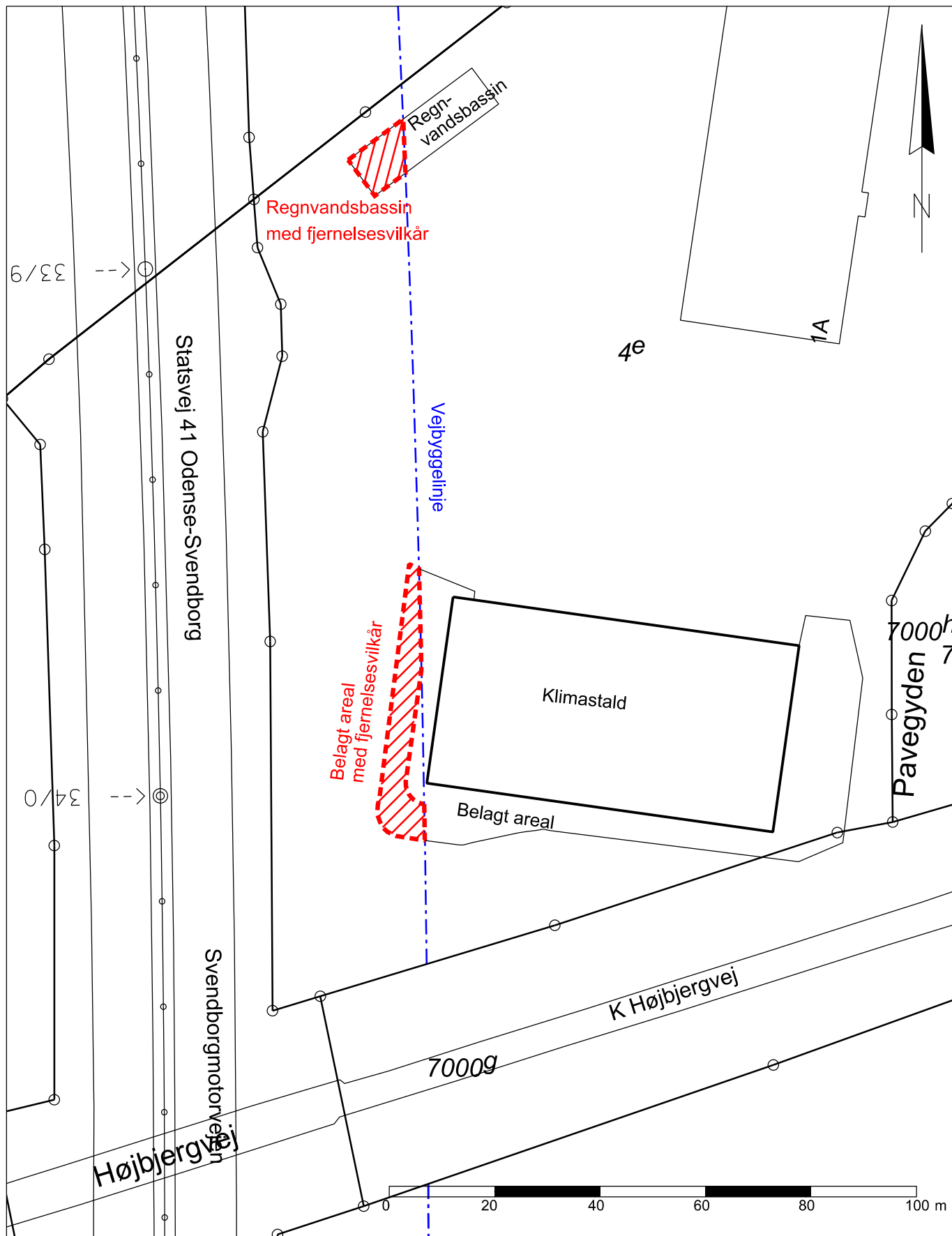
Påtegning

Dato/løbenummer:

19.03.2014-1005222637

Bemærkninger:

Tinglyst f.s.v. angår matr. nr. 4e Dongs Højrup By, Kirkeby.



Tilladelse til belagt areal og regnvandsbassin indenfor vejbyggeelinje

Matr.nr. og ejerlav: 4e Dongs Højrup by, Kirkeby

Kommune: Svendborg

Statsvej: 41 Odense-Svendborg (Svendborgmotorvejen)

Udfærdiget til brug ved tinglysning
 E-ridset er i overensstemmelse med GML-fil
 9. nov. 2018
 Målforhold 1: 1000 (A4)
 Vejdirektoratets jnr. 18/12269

For Vejdirektoratet
 Carsten Henning Bitsch

Aktuelt tinglyst dokument



Dokument:

Dato/løbenummer: 19.03.2014-1005222637

Servitut:

Senest påtegnet:

13.05.2014 11:18:37

Ejendom:

Adresse: Odensevej 42
5772 Kværndrup

Landsejerlav: Trunderup By, Kværndrup
Matrikelnummer: 0001c

Adresse: Rokkergyden 2
5772 Kværndrup

Landsejerlav: Gultved By, Kværndrup
Matrikelnummer: 0002i

Landsejerlav: Lørup By, Ryslinge
Matrikelnummer: 0012g

Landsejerlav: Trunderup By, Kværndrup
Matrikelnummer: 0037be

Landsejerlav: Trunderup By, Kværndrup
Matrikelnummer: 0037x

Landsejerlav: Trunderup By, Kværndrup
Matrikelnummer: 0011v

Landsejerlav: Trunderup By, Kværndrup
Matrikelnummer: 0002q

Landsejerlav: Trunderup By, Kværndrup
Matrikelnummer: 0013z

Landsejerlav: Trunderup By, Kværndrup
Matrikelnummer: 0003g

Landsejerlav: Trunderup By, Kværndrup
Matrikelnummer: 0001l

Landsejerlav: Trunderup By, Kværndrup
Matrikelnummer: 0001g

Landsejerlav: Trunderup By, Kværndrup
Matrikelnummer: 0037e

Landsejerlav: Trunderup By, Kværndrup
Matrikelnummer: 0003u

Landsejerlav: Trunderup By, Kværndrup
Matrikelnummer: 0003a

Landsejerlav: Trunderup By, Kværndrup
Matrikelnummer: 0002r

Landsejerlav: Trunderup By, Kværndrup
Matrikelnummer: 0037bc

Landsejerlav: Kværndrup By, Kværndrup
Matrikelnummer: 0009ba
Landsejerlav: Trunderup By, Kværndrup
Matrikelnummer: 0002y
Landsejerlav: Trunderup By, Kværndrup
Matrikelnummer: 0002z
Landsejerlav: Trunderup By, Kværndrup
Matrikelnummer: 0003z
Landsejerlav: Trunderup By, Kværndrup
Matrikelnummer: 0001n

Adresse: Odensevej 37
5772 Kværndrup

Landsejerlav: Trunderup By, Kværndrup
Matrikelnummer: 0001m

Landsejerlav: Kværndrup By, Kværndrup
Matrikelnummer: 0026k
Landsejerlav: Trunderup By, Kværndrup
Matrikelnummer: 0001o
Landsejerlav: Trunderup By, Kværndrup
Matrikelnummer: 0001p

Adresse: Gl. Nyborgvej 60
5772 Kværndrup

Landsejerlav: Trunderup By, Kværndrup
Matrikelnummer: 0037y
Landsejerlav: Trunderup By, Kværndrup
Matrikelnummer: 0037bf
Landsejerlav: Trunderup By, Kværndrup
Matrikelnummer: 0002a
Landsejerlav: Trunderup By, Kværndrup
Matrikelnummer: 0003q
Landsejerlav: Trunderup By, Kværndrup
Matrikelnummer: 0003v
Landsejerlav: Trunderup By, Kværndrup
Matrikelnummer: 0003k
Landsejerlav: Trunderup By, Kværndrup
Matrikelnummer: 0002æ

Adresse: Trunderup Gade 6
5772 Kværndrup

Landsejerlav: Trunderup By, Kværndrup
Matrikelnummer: 0037k
Landsejerlav: Trunderup By, Kværndrup
Matrikelnummer: 0037ah
Landsejerlav: Trunderup By, Kværndrup
Matrikelnummer: 0037bd
Landsejerlav: Trunderup By, Kværndrup
Matrikelnummer: 0037f
Landsejerlav: Trunderup By, Kværndrup
Matrikelnummer: 0037s
Landsejerlav: Trunderup By, Kværndrup
Matrikelnummer: 0016n
Landsejerlav: Trunderup By, Kværndrup

Matrikelnummer: 0005a
Landsejerlav: Trunderup By, Kværndrup
Matrikelnummer: 0005b

Adresse: Faaborgvej 52
5772 Kværndrup

Landsejerlav: Trunderup By, Kværndrup
Matrikelnummer: 0038
Landsejerlav: Trunderup By, Kværndrup
Matrikelnummer: 0007t

Adresse: Gl. Nyborgvej 92
5772 Kværndrup

Landsejerlav: Trunderup By, Kværndrup
Matrikelnummer: 0007h

Adresse: Gl. Nyborgvej 39
5772 Kværndrup

Landsejerlav: Trunderup By, Kværndrup
Matrikelnummer: 0011o

Adresse: Gl. Nyborgvej 38
5772 Kværndrup

Landsejerlav: Trunderup By, Kværndrup
Matrikelnummer: 0013v
Landsejerlav: Trunderup By, Kværndrup
Matrikelnummer: 0016ad
Landsejerlav: Trunderup By, Kværndrup
Matrikelnummer: 0016ac
Landsejerlav: Trunderup By, Kværndrup
Matrikelnummer: 0016a
Landsejerlav: Trunderup By, Kværndrup
Matrikelnummer: 0013m

Adresse: Odensevej 45
5772 Kværndrup

Landsejerlav: Trunderup By, Kværndrup
Matrikelnummer: 0033b

Adresse: Odensevej 43
5772 Kværndrup

Landsejerlav: Trunderup By, Kværndrup
Matrikelnummer: 0033e

Adresse: Odensevej 40
5772 Kværndrup

Landsejerlav: Trunderup By, Kværndrup
Matrikelnummer: 0013u
Landsejerlav: Trunderup By, Kværndrup
Matrikelnummer: 0041d
Landsejerlav: Trunderup By, Kværndrup
Matrikelnummer: 0037aa
Landsejerlav: Trunderup By, Kværndrup
Matrikelnummer: 0041a
Landsejerlav: Trunderup By, Kværndrup

Matrikelnummer: 0007f
Landsejerlav: Trunderup By, Kværndrup
Matrikelnummer: 0002g
Landsejerlav: Kværndrup By, Kværndrup
Matrikelnummer: 0003c
Landsejerlav: Trunderup By, Kværndrup
Matrikelnummer: 0002h

Adresse: Mullerupvej 4
5772 Kværndrup
Landsejerlav: Kværndrup By, Kværndrup
Matrikelnummer: 0001d
Landsejerlav: Kværndrup By, Kværndrup
Matrikelnummer: 0018m

Adresse: Fallevej 1
5772 Kværndrup
Landsejerlav: Kværndrup By, Kværndrup
Matrikelnummer: 0025a
Landsejerlav: Kværndrup By, Kværndrup
Matrikelnummer: 0009a
Landsejerlav: Kværndrup By, Kværndrup
Matrikelnummer: 0005e
Landsejerlav: Kværndrup By, Kværndrup
Matrikelnummer: 0005f
Landsejerlav: Kværndrup By, Kværndrup
Matrikelnummer: 0001o

Adresse: Kværndrup Vænge 11
5772 Kværndrup
Landsejerlav: Kværndrup By, Kværndrup
Matrikelnummer: 0015a
Landsejerlav: Kværndrup By, Kværndrup
Matrikelnummer: 0012ak
Landsejerlav: Kværndrup By, Kværndrup
Matrikelnummer: 0004h
Landsejerlav: Kværndrup By, Kværndrup
Matrikelnummer: 0015c
Landsejerlav: Lunde By, Lunde
Matrikelnummer: 0029b
Landsejerlav: Kværndrup By, Kværndrup
Matrikelnummer: 0048b
Landsejerlav: Lunde By, Lunde
Matrikelnummer: 0001a
Landsejerlav: Kværndrup By, Kværndrup
Matrikelnummer: 0045b

Adresse: Vængevej 15
5772 Kværndrup
Landsejerlav: Kværndrup By, Kværndrup
Matrikelnummer: 0004bo
Landsejerlav: Kværndrup By, Kværndrup
Matrikelnummer: 0004a

Adresse: Mullerupvej 8

Landsejerlav: 5772 Kværndrup
Matrikelnummer: Kværndrup By, Kværndrup
0001bo
Landsejerlav: Kværndrup By, Kværndrup
Matrikelnummer: 0005g

Adresse: Gl. Nyborgvej 45
5772 Kværndrup
Landsejerlav: Kværndrup By, Kværndrup
Matrikelnummer: 0006ba
Landsejerlav: Trunderup By, Kværndrup
Matrikelnummer: 0013a
Landsejerlav: Trunderup By, Kværndrup
Matrikelnummer: 0013y
Landsejerlav: Trunderup By, Kværndrup
Matrikelnummer: 0015m

Adresse: Nyborgvej 30
5772 Kværndrup
Landsejerlav: Kværndrup By, Kværndrup
Matrikelnummer: 0007d

Adresse: Fallevej 8
5772 Kværndrup
Landsejerlav: Kværndrup By, Kværndrup
Matrikelnummer: 0006at

Adresse: Dyrebjergvej 5
5772 Kværndrup
Landsejerlav: Kværndrup By, Kværndrup
Matrikelnummer: 0020a
Landsejerlav: Kværndrup By, Kværndrup
Matrikelnummer: 0013t
Landsejerlav: Kværndrup By, Kværndrup
Matrikelnummer: 0020c
Landsejerlav: Kværndrup By, Kværndrup
Matrikelnummer: 0020b
Landsejerlav: Kværndrup By, Kværndrup
Matrikelnummer: 0011e

Adresse: Kværndrup Vænge 12
5772 Kværndrup
Landsejerlav: Kværndrup By, Kværndrup
Matrikelnummer: 0012c

Adresse: Mullerupvej 13
5772 Kværndrup
Landsejerlav: Kværndrup By, Kværndrup
Matrikelnummer: 0011d

Adresse: Mullerupvej 12A
5772 Kværndrup
Landsejerlav: Kværndrup By, Kværndrup
Matrikelnummer: 0013b

Adresse: Mullerupvej 12B
5772 Kværndrup
Landsejerlav: Kværndrup By, Kværndrup
Matrikelnummer: 0013ac
Landsejerlav: Kværndrup By, Kværndrup
Matrikelnummer: 0013v
Landsejerlav: Kværndrup By, Kværndrup
Matrikelnummer: 0013ab

Adresse: Mullerupvej 9
5772 Kværndrup
Landsejerlav: Kværndrup By, Kværndrup
Matrikelnummer: 0011b
Landsejerlav: Kværndrup By, Kværndrup
Matrikelnummer: 0013ae

Adresse: Kværndrup Vænge 2
5772 Kværndrup
Landsejerlav: Kværndrup By, Kværndrup
Matrikelnummer: 0014d

Adresse: Sønderhave 5
5772 Kværndrup
Landsejerlav: Kværndrup By, Kværndrup
Matrikelnummer: 0016e
Landsejerlav: Kværndrup By, Kværndrup
Matrikelnummer: 0016f
Landsejerlav: Kværndrup By, Kværndrup
Matrikelnummer: 0017h

Adresse: Kværndrup Vænge 3
5772 Kværndrup
Landsejerlav: Kværndrup By, Kværndrup
Matrikelnummer: 0017b

Adresse: Fallevej 5
5772 Kværndrup
Landsejerlav: Kværndrup By, Kværndrup
Matrikelnummer: 0025b

Landsejerlav: Kværndrup By, Kværndrup
Matrikelnummer: 0072

Adresse: Pavegårdsvej 8
5771 Stenstrup
Landsejerlav: Lunde By, Lunde
Matrikelnummer: 0013a

Adresse: Hovedvejen 72
5771 Stenstrup
Landsejerlav: Kokkenborg, Lunde
Matrikelnummer: 0001a
Landsejerlav: Lunde By, Lunde
Matrikelnummer: 0013n
Landsejerlav: Lunde By, Lunde

Matrikelnummer: 0013p
Landsejerlav: Lunde By, Lunde
Matrikelnummer: 0033b
Landsejerlav: Lunde By, Lunde
Matrikelnummer: 0013g

Adresse: Hønsehøvevej 4A
5771 Stenstrup

Landsejerlav: Lunde By, Lunde
Matrikelnummer: 0038c
Landsejerlav: Lunde By, Lunde
Matrikelnummer: 0017b
Landsejerlav: Lunde By, Lunde
Matrikelnummer: 0070a
Landsejerlav: Lunde By, Lunde
Matrikelnummer: 0038a
Landsejerlav: Lunde By, Lunde
Matrikelnummer: 0038d
Landsejerlav: Lunde By, Lunde
Matrikelnummer: 0005d
Landsejerlav: Lunde By, Lunde
Matrikelnummer: 0089b
Landsejerlav: Lunde By, Lunde
Matrikelnummer: 0071
Landsejerlav: Lunde By, Lunde
Matrikelnummer: 0064a
Landsejerlav: Lunde By, Lunde
Matrikelnummer: 0012c
Landsejerlav: Lunde By, Lunde
Matrikelnummer: 0038m

Adresse: Lundevej 17
5771 Stenstrup

Landsejerlav: Lunde By, Lunde
Matrikelnummer: 0019c
Landsejerlav: Lunde By, Lunde
Matrikelnummer: 0052
Landsejerlav: Lunde By, Lunde
Matrikelnummer: 0019d
Landsejerlav: Lunde By, Lunde
Matrikelnummer: 0019e

Adresse: Hønsehøvevej 7
5771 Stenstrup

Landsejerlav: Lunde By, Lunde
Matrikelnummer: 0024a

Adresse: Hønsehøvevej 13
5771 Stenstrup

Landsejerlav: Lunde By, Lunde
Matrikelnummer: 0085b
Landsejerlav: Lunde By, Lunde
Matrikelnummer: 0083c
Landsejerlav: Lunde By, Lunde
Matrikelnummer: 0089a

Landsejerlav: Lunde By, Lunde
Matrikelnummer: 0025a
Landsejerlav: Kværndrup By, Kværndrup
Matrikelnummer: 0023g
Landsejerlav: Lunde By, Lunde
Matrikelnummer: 0084b
Landsejerlav: Lunde By, Lunde
Matrikelnummer: 0083b
Landsejerlav: Kværndrup By, Kværndrup
Matrikelnummer: 0008df
Landsejerlav: Kværndrup By, Kværndrup
Matrikelnummer: 0008dg
Landsejerlav: Kværndrup By, Kværndrup
Matrikelnummer: 0008da

Adresse: Hovedvejen 83
5771 Stenstrup
Landsejerlav: Lunde By, Lunde
Matrikelnummer: 0027a
Landsejerlav: Lunde By, Lunde
Matrikelnummer: 0027d

Adresse: Hovedvejen 100
5771 Stenstrup
Landsejerlav: Lunde By, Lunde
Matrikelnummer: 0027b

Adresse: Hovedvejen 85
5771 Stenstrup
Landsejerlav: Lunde By, Lunde
Matrikelnummer: 0027c

Adresse: Hovedvejen 98
5771 Stenstrup
Landsejerlav: Lunde By, Lunde
Matrikelnummer: 0028a

Adresse: Hovedvejen 80
5771 Stenstrup
Landsejerlav: Lunde By, Lunde
Matrikelnummer: 0003m
Landsejerlav: Lunde By, Lunde
Matrikelnummer: 0034c
Landsejerlav: Lunde By, Lunde
Matrikelnummer: 0003c
Landsejerlav: Lunde By, Lunde
Matrikelnummer: 0036d
Landsejerlav: Lunde By, Lunde
Matrikelnummer: 0034a
Landsejerlav: Lunde By, Lunde
Matrikelnummer: 0034f
Landsejerlav: Lunde By, Lunde
Matrikelnummer: 0032e
Landsejerlav: Lunde By, Lunde
Matrikelnummer: 0033k

Landsejerlav: Matrikelnummer:	Lunde By, Lunde 0032f
Adresse:	Hønsehavevej 5 5771 Stenstrup
Landsejerlav: Matrikelnummer:	Lunde By, Lunde 0035a
Landsejerlav: Matrikelnummer:	Lunde By, Lunde 0034d
Landsejerlav: Matrikelnummer:	Lunde By, Lunde 0032b
Landsejerlav: Matrikelnummer:	Lunde By, Lunde 0035b
Landsejerlav: Matrikelnummer:	Lunde By, Lunde 0035g
Landsejerlav: Matrikelnummer:	Lunde By, Lunde 0093
Adresse:	Hovedvejen 82 5771 Stenstrup
Landsejerlav: Matrikelnummer:	Lunde By, Lunde 0036a
Landsejerlav: Matrikelnummer:	Lunde By, Lunde 0092a
Adresse:	Højbjergvej 2A 5771 Stenstrup
Landsejerlav: Matrikelnummer:	Dongs Højrup By, Kirkeby 0004e
Landsejerlav: Matrikelnummer:	Dongs Højrup By, Kirkeby 0005a
Landsejerlav: Matrikelnummer:	Dongs Højrup By, Kirkeby 0004d
Landsejerlav: Matrikelnummer:	Kokkenborg, Lunde 0001e
Landsejerlav: Matrikelnummer:	Kokkenborg, Lunde 0001c
Adresse:	Højbjergvej 1 5771 Stenstrup
Landsejerlav: Matrikelnummer:	Dongs Højrup By, Kirkeby 0004a
Landsejerlav: Matrikelnummer:	Dongs Højrup By, Kirkeby 0004c
Adresse:	Assensvej 9A 5771 Stenstrup
Landsejerlav: Matrikelnummer:	Kirkeby By, Kirkeby 0043p
Landsejerlav: Matrikelnummer:	Kirkeby By, Kirkeby 0013r
Landsejerlav: Matrikelnummer:	Kirkeby By, Kirkeby 0013s
Landsejerlav: Matrikelnummer:	Dongs Højrup By, Kirkeby 0005d

Landsejerlav: Kirkeby By, Kirkeby
Matrikelnummer: 0010a
Landsejerlav: Dongs Højrup By, Kirkeby
Matrikelnummer: 0005c
Landsejerlav: Egebjerg By, Kirkeby
Matrikelnummer: 0027c

Adresse: Hovedvejen 38
5771 Stenstrup
Landsejerlav: Dongs Højrup By, Kirkeby
Matrikelnummer: 0007a

Adresse: Rårudvej 2
5771 Stenstrup
Landsejerlav: Dongs Højrup By, Kirkeby
Matrikelnummer: 0007d
Landsejerlav: Dongs Højrup By, Kirkeby
Matrikelnummer: 0007f
Landsejerlav: Rårud By, Kirkeby
Matrikelnummer: 0003a
Landsejerlav: Dongs Højrup By, Kirkeby
Matrikelnummer: 0007g
Landsejerlav: Rårud By, Kirkeby
Matrikelnummer: 0003i

Adresse: Højbjergvej 3A
5771 Stenstrup
Landsejerlav: Dongs Højrup By, Kirkeby
Matrikelnummer: 0026

Adresse: Hovedvejen 24
5771 Stenstrup
Landsejerlav: Rårud By, Kirkeby
Matrikelnummer: 0003c

Adresse: Trollekrogsvej 25
5771 Stenstrup
Landsejerlav: Rårud By, Kirkeby
Matrikelnummer: 0003e

Adresse: Rårudvej 1
5771 Stenstrup
Landsejerlav: Rårud By, Kirkeby
Matrikelnummer: 0004a

Adresse: Hovedvejen 32
5771 Stenstrup
Landsejerlav: Rårud By, Kirkeby
Matrikelnummer: 0004d

Adresse: Hovedvejen 30
5771 Stenstrup
Landsejerlav: Rårud By, Kirkeby
Matrikelnummer: 0004e

Adresse: Rårudvej 4
5771 Stenstrup
Landsejerlav: Rårud By, Kirkeby
Matrikelnummer: 0007

Adresse: Hovedvejen 30
5771 Stenstrup
Landsejerlav: Rårud By, Kirkeby
Matrikelnummer: 0004h

Adresse: Hovedvejen 11
5771 Stenstrup
Landsejerlav: Rårud By, Kirkeby
Matrikelnummer: 0008

Adresse: Trollekrogsvej 25
5771 Stenstrup
Landsejerlav: Rårud By, Kirkeby
Matrikelnummer: 0012
Landsejerlav: Rårud By, Kirkeby
Matrikelnummer: 0002g
Landsejerlav: Rårud By, Kirkeby
Matrikelnummer: 0001x

Adresse: Hovedvejen 9
5771 Stenstrup
Landsejerlav: Kirkeby By, Kirkeby
Matrikelnummer: 0043c
Landsejerlav: Kirkeby By, Kirkeby
Matrikelnummer: 0043z
Landsejerlav: Kirkeby By, Kirkeby
Matrikelnummer: 0011k
Landsejerlav: Kirkeby By, Kirkeby
Matrikelnummer: 0043t
Landsejerlav: Kirkeby By, Kirkeby
Matrikelnummer: 0011a

Adresse: Assensvej 3
5771 Stenstrup
Landsejerlav: Kirkeby By, Kirkeby
Matrikelnummer: 0011b

Adresse: Assensvej 1
5771 Stenstrup
Landsejerlav: Kirkeby By, Kirkeby
Matrikelnummer: 0011c

Adresse: Assensvej 1
5771 Stenstrup
Landsejerlav: Kirkeby By, Kirkeby
Matrikelnummer: 0011d

Adresse: Hovedvejen 22
5771 Stenstrup
Landsejerlav: Kirkeby By, Kirkeby

Matrikelnummer: 0027a

Adresse: Trollekrogsvej 25
5771 Stenstrup

Landsejerlav: Kirkeby By, Kirkeby
Matrikelnummer: 0043ab

Landsejerlav: Kirkeby By, Kirkeby
Matrikelnummer: 0028

Landsejerlav: Kirkeby By, Kirkeby
Matrikelnummer: 0043h

Landsejerlav: Kirkeby By, Kirkeby
Matrikelnummer: 0043ac

Adresse: Trollekrogsvej 25
5771 Stenstrup

Landsejerlav: Kirkeby By, Kirkeby
Matrikelnummer: 0038b

Landsejerlav: Kirkeby By, Kirkeby
Matrikelnummer: 0038a

Landsejerlav: Kirkeby By, Kirkeby
Matrikelnummer: 0039

Landsejerlav: Kirkeby By, Kirkeby
Matrikelnummer: 0035c

Landsejerlav: Kirkeby By, Kirkeby
Matrikelnummer: 0035d

Landsejerlav: Kirkeby By, Kirkeby
Matrikelnummer: 0035g

Adresse: Slæbæk Skov 700
5771 Stenstrup

Landsejerlav: Kirkeby By, Kirkeby
Matrikelnummer: 0047

Adresse: Odensevej 310
5700 Svendborg

Landsejerlav: Sørup, Svendborg Jorder
Matrikelnummer: 0010a

Adresse: Odensevej 330
5700 Svendborg

Landsejerlav: Sørup, Svendborg Jorder
Matrikelnummer: 0010c

Adresse: Odensevej 322
5700 Svendborg

Landsejerlav: Sørup, Svendborg Jorder
Matrikelnummer: 0010e

Adresse: Heldagervej 1
5700 Svendborg

Landsejerlav: Sørup, Svendborg Jorder
Matrikelnummer: 0011e

Landsejerlav: Sørup, Svendborg Jorder
Matrikelnummer: 0010f

Landsejerlav: Sørup, Svendborg Jorder

Matrikelnummer: 00101
Landsejerlav: Sørup, Svendborg Jorder
Matrikelnummer: 0075

Adresse: Heldagervej 1A
5700 Svendborg

Landsejerlav: Sørup, Svendborg Jorder
Matrikelnummer: 0010h

Adresse: Odensevej 232
5700 Svendborg

Landsejerlav: Sørup, Svendborg Jorder
Matrikelnummer: 0011a
Landsejerlav: Sørup, Svendborg Jorder
Matrikelnummer: 0011n
Landsejerlav: Sørup, Svendborg Jorder
Matrikelnummer: 0011o
Landsejerlav: Sørup, Svendborg Jorder
Matrikelnummer: 0011p
Landsejerlav: Sørup, Svendborg Jorder
Matrikelnummer: 0011r

Adresse: Odensevej 268
5700 Svendborg

Landsejerlav: Sørup, Svendborg Jorder
Matrikelnummer: 0011g

Adresse: Odensevej 238
5700 Svendborg

Landsejerlav: Sørup, Svendborg Jorder
Matrikelnummer: 0011m

Adresse: Heldagervej 1B
5700 Svendborg

Landsejerlav: Sørup, Svendborg Jorder
Matrikelnummer: 0011q

Adresse: Odensevej 177
5700 Svendborg

Landsejerlav: Sørup, Svendborg Jorder
Matrikelnummer: 0013a

Adresse: Sørupvej 120
5700 Svendborg

Landsejerlav: Sørup, Svendborg Jorder
Matrikelnummer: 0013n

Adresse: Fåborgvej 201
5700 Svendborg

Landsejerlav: Sørup, Svendborg Jorder
Matrikelnummer: 0036a
Landsejerlav: Hvidkilde Hgd., Egense
Matrikelnummer: 0001ag
Landsejerlav: Hvidkilde Hgd., Egense
Matrikelnummer: 0001aa

Landsejerlav: Hvidkilde Hgd., Egense
Matrikelnummer: 0001e
Landsejerlav: Sørup, Svendborg Jorder
Matrikelnummer: 0026a
Landsejerlav: Sørup, Svendborg Jorder
Matrikelnummer: 0002a
Landsejerlav: Sørup, Svendborg Jorder
Matrikelnummer: 0068
Landsejerlav: Sørup, Svendborg Jorder
Matrikelnummer: 0026b
Landsejerlav: Hvidkilde Hgd., Egense
Matrikelnummer: 0001c
Landsejerlav: Sørup, Svendborg Jorder
Matrikelnummer: 0073
Landsejerlav: Sørup, Svendborg Jorder
Matrikelnummer: 0013o

Adresse: Odensevej 115
5700 Svendborg

Landsejerlav: Sørup, Svendborg Jorder
Matrikelnummer: 0014d
Landsejerlav: Sørup, Svendborg Jorder
Matrikelnummer: 0092
Landsejerlav: Sørup, Svendborg Jorder
Matrikelnummer: 0094

Adresse: Odensevej 141
5700 Svendborg

Landsejerlav: Sørup, Svendborg Jorder
Matrikelnummer: 0014i

Adresse: Sørupvej 63
5700 Svendborg

Landsejerlav: Sørup, Svendborg Jorder
Matrikelnummer: 0014k
Landsejerlav: Sørup, Svendborg Jorder
Matrikelnummer: 0014a
Landsejerlav: Sørup, Svendborg Jorder
Matrikelnummer: 0014l
Landsejerlav: Sørup, Svendborg Jorder
Matrikelnummer: 0014n
Landsejerlav: Sørup, Svendborg Jorder
Matrikelnummer: 0014m
Landsejerlav: Sørup, Svendborg Jorder
Matrikelnummer: 0014o

Adresse: Odensevej 150
5700 Svendborg

Landsejerlav: Sørup, Svendborg Jorder
Matrikelnummer: 0015b

Adresse: Jönköpingvej 1
5700 Svendborg

Landsejerlav: Sørup, Svendborg Jorder
Matrikelnummer: 0016i

Adresse: Odensevej 148
5700 Svendborg
Landsejerlav: Sørup, Svendborg Jorder
Matrikelnummer: 0016t

Adresse: Aasiaatvej 9
5700 Svendborg
Landsejerlav: Sørup, Svendborg Jorder
Matrikelnummer: 0016bl

Adresse: Odensevej 117
5700 Svendborg
Landsejerlav: Sørup, Svendborg Jorder
Matrikelnummer: 0018t

Adresse: Odensevej 89
5700 Svendborg
Landsejerlav: Sørup, Svendborg Jorder
Matrikelnummer: 0018ac

Adresse: Odensevej 81A
5700 Svendborg
Landsejerlav: Sørup, Svendborg Jorder
Matrikelnummer: 0018am

Adresse: Fåborgvej 32D
5700 Svendborg
Landsejerlav: Sørup, Svendborg Jorder
Matrikelnummer: 0020d
Landsejerlav: Sørup, Svendborg Jorder
Matrikelnummer: 0018ar

Adresse: Odensevej 93
5700 Svendborg
Landsejerlav: Sørup, Svendborg Jorder
Matrikelnummer: 0018at
Landsejerlav: Sørup, Svendborg Jorder
Matrikelnummer: 0018e

Adresse: Odensevej 440
5700 Svendborg
Landsejerlav: Sørup, Svendborg Jorder
Matrikelnummer: 0029a

Adresse: Odensevej 432
5700 Svendborg
Landsejerlav: Sørup, Svendborg Jorder
Matrikelnummer: 0029c

Adresse: Odensevej 436
5700 Svendborg
Landsejerlav: Sørup, Svendborg Jorder
Matrikelnummer: 0029i

Adresse: Odensevej 394
5700 Svendborg
Landsejerlav: Sørup, Svendborg Jorder
Matrikelnummer: 0030a

Adresse: Trollekrogsvej 25
5771 Stenstrup
Landsejerlav: Sørup, Svendborg Jorder
Matrikelnummer: 0064b
Landsejerlav: Sørup, Svendborg Jorder
Matrikelnummer: 0063a
Landsejerlav: Sørup, Svendborg Jorder
Matrikelnummer: 0064a
Landsejerlav: Sørup, Svendborg Jorder
Matrikelnummer: 0030e

Adresse: Odensevej 356
5700 Svendborg
Landsejerlav: Sørup, Svendborg Jorder
Matrikelnummer: 0032a

Adresse: Trollekrogsvej 25
5771 Stenstrup
Landsejerlav: Sørup, Svendborg Jorder
Matrikelnummer: 0033b

Adresse: Odensevej 215
5700 Svendborg
Landsejerlav: Sørup, Svendborg Jorder
Matrikelnummer: 0037a

Adresse: Miljøvej 10
5700 Svendborg
Landsejerlav: Hesselager By, Hesselager
Matrikelnummer: 0024ah
Landsejerlav: Sørup, Svendborg Jorder
Matrikelnummer: 0087
Landsejerlav: Sørup, Svendborg Jorder
Matrikelnummer: 0088

Adresse: Heldagervej 1C
5700 Svendborg
Landsejerlav: Sørup, Svendborg Jorder
Matrikelnummer: 0093

Landsejerlav: Trunderup By, Kværndrup
Matrikelnummer: 0001q

Adresse: Odensevej 262
5700 Svendborg
Landsejerlav: Sørup, Svendborg Jorder
Matrikelnummer: 0011h

Landsejerlav: Trunderup By, Kværndrup
Matrikelnummer: 0037bb

Landsejerlav: Trunderup By, Kværndrup
Matrikelnummer: 0004h
Landsejerlav: Trunderup By, Kværndrup
Matrikelnummer: 0004i

Bebyggelse:

Byggelinie

Servitut tekst:

Servitut om Byggelinier

Servitut im Byggelinier
BESTEMMELSER

der ved ekspropriation efter reglerne i statsekspropriationsprocesloven (lovbekendtgørelse nr. 1161 af 20. november 2008) i anledning af etablering af Motorvejen Odense – Svendborg, Etape 4530 Kværndrup - Svendborg, som servitut er pålagt nedennævnte ejendomme, og som vil være at sikre ved tinglysning:

Der henvises til medfølgende tinglysningsrids 1 - 5.

Anmærkning a – Byggelinjer

Berørte ejendomme pålægges servitut om byggelinjer.

Servitutten skal sikre følgende:

1. Der må ikke bygges mellem vejen og byggelinjen (byggelinjearealet). 2. Der må ikke foretages væsentlige ændringer ved eksisterende bygninger på byggelinjearealet. 3. Hvis bygninger på byggelinjearealet brænder, må de ikke uden videre genopføres.

Inden for byggelinjearealet må der ikke opføres andre anlæg af blivende karakter – f. eks. parkeringsarealer med fast belægning eller grusgrave.

Byggelinjens afstand er følgende:

Fra motorvejens midte: 50 m
Fra omfartsvejens midte: 50 m
Fra rampens kørebane kant nærmest motorvejen: 25 m
Fra hovedlandevejens midte: 25 m
Fra landevejens midte: 20 m
Fra rundkørslens yderste kørebane kant: 20 m
Fra kommunevejens midte: 15 m

Der kan bygges ud til byggelinjen, hvis bygningens jordlinje ligger i højde med den fremtidige vej.

Hvis bygningens jordlinje ikke ligger i samme højde som den

fremtidige vej, skal bygningen rykkes så langt tilbage, at afstanden mellem bygningen og byggelinjen svarer til 2 gange højdeforskellen. Hertil kommer den nødvendige bredde til at kunne passere om bygningen på egen grund – mindst 1 m.

Uanset ovenstående har ejeren af matr.nr. 13n Sørup, Svendborg Jorder (lb.nr. 140) – vist på tinglysningsrids nr. 3 – fremover ret til at foretage ændringer og lignende på ventilgruppen.

Det byggelinjepålagte areal på ejendommene matr.nr. 16bl Sørup, Svendborg Jorder (lb.nr. 142), matr.nr. 15b ibd. (lb.nr. 147), matr.nr. 16t ibd. (lb.nr. 148) og matr.nr. 16i ibd. (lb.nr. 149) – alle vist på tinglysningsrids nr. 3 – skal senere afstås vederlagsfrit, dersom det skal anvendes til udvidelse af vejen eller til andet vej- eller stifformål. Påtaleretten for så vidt angår byggelinjer langs motorvejen Odense – Svendborg og hovedlandevejen Sundbrovej tilkommer Vejdirektoratet (CVR-nummer 60729018).

Påtaleretten for så vidt angår byggelinjer langs kommunevejene i Faaborg-Midtfyn Kommune tilkommer Faaborg-Midtfyn Kommune (CVR-nummer 29188645).

Påtaleretten for så vidt angår byggelinjer langs kommunevejene i Svendborg Kommune tilkommer Svendborg Kommune (CVR-nummer 29189730).

Byggelinjebestemmelsen har virkning fra hhv. maj 2002, oktober 2004, januar 2005, marts 2005, januar/februar 2007.

Nærværende bestemmelser tinglyses servitutstiftende på matr.nre.: • 1c, 1g, 1l, 1m, 1n, 1o, 1p, 2a, 2q, 2r, 2y, 2z, 2æ, 3a, 3g, 3u, 3v, 3z, 4a, 4h, 5a, 5b, 7t, 7h, 11o, 11v, 13m, 16a, 33b, 33e og 41a Trunderup By, Kværndrup • 1d, 1o, 4h, 4bo, 5g, 6ba, 6at, 7d, 9ba, 11d, 11e, 12c, 12ak, 13b, 13ab, 13ac, 13ae, 14d, 16e, 17b, 25a, 25b og 72 Kværndrup By, Kværndrup • 13a, 13g, 17b, 19c, 19d, 24a, 25a, 27a, 27b, 27c, 28a, 29b, 34a, 35a, 35b, 36a, 36d, 38a, 38c, 38m og 70a Lunde By, Lunde • 1a, 1c og 1e Kokkenborg, Lunde • 4a, 4d, 4e, 5a, 5c, 5d, 7a, 7f og 26 Dongs Højrup By, Kirkeby • 3a, 3c, 3e, 3i, 4a, 4d, 4e, 4h, 7, 8 og 12 Rårud By, Kirkeby • 11a, 11b, 11c, 11d, 27a, 28, 35g, 38a, 38b og 47 Kirkeby By, Kirkeby • 10a, 10c, 10e, 10f, 10h, 11a, 11e, 11g, 11m, 11n, 11q, 13a, 13n, 13o, 14d, 14i, 14k, 14o, 15b, 16i, 16t, 16bl, 18t, 18ac, 18am, 18ar, 18at, 19e, 20d, 29a, 29c, 29i, 30a, 30e, 32a, 33b, 36a, 37a, 64b, 87, 92, 93 og 94 Sørup, Svendborg Jorder

Ballerup, den 26. februar 2014

Dorte Ellegaard Ledende landinspektør

Myndighed:

Navn: Kommissarius ved Statens Ekspropriationer på Øerne
Frederiksholms Kanal 4B
1220 København K
Cvr-nr.: 26145171

Påtaleberettiget:

Navn: Vejdirektoratet
Niels Juels Gade 13
1059 København K
Cvr-nr.: 60729018

Påtaleberettiget:

Navn: Svendborg kommune
Ramsherred 5
5700 Svendborg
Cvr-nr.: 29189730

Påtaleberettiget:

Navn: Faaborg-Midtfyn kommune
Tinghøj Alle 2
5750 Ringe
Cvr-nr.: 29188645

**Følgende servitutter
respekteres:**

Landsejerlav:	Gultved By, Kværndrup
Matrikelnummer:	0002i
Landsejerlav:	Lørup By, Ryslinge
Matrikelnummer:	0012g
Landsejerlav:	Trunderup By, Kværndrup
Matrikelnummer:	0037be
Landsejerlav:	Trunderup By, Kværndrup
Matrikelnummer:	0037x
Landsejerlav:	Trunderup By, Kværndrup
Matrikelnummer:	0011v
Landsejerlav:	Trunderup By, Kværndrup
Matrikelnummer:	0002q
Landsejerlav:	Trunderup By, Kværndrup
Matrikelnummer:	0013z
Landsejerlav:	Trunderup By, Kværndrup
Matrikelnummer:	0003g
Landsejerlav:	Trunderup By, Kværndrup
Matrikelnummer:	0001l
Landsejerlav:	Trunderup By, Kværndrup
Matrikelnummer:	0001g
Landsejerlav:	Trunderup By, Kværndrup
Matrikelnummer:	0037e
Landsejerlav:	Trunderup By, Kværndrup
Matrikelnummer:	0003u
Landsejerlav:	Trunderup By, Kværndrup
Matrikelnummer:	0003a

Landsejerlav: Trunderup By, Kværndrup
Matrikelnummer: 0002r
Landsejerlav: Trunderup By, Kværndrup
Matrikelnummer: 0037bc
Landsejerlav: Kværndrup By, Kværndrup
Matrikelnummer: 0009ba
Landsejerlav: Trunderup By, Kværndrup
Matrikelnummer: 0002y
Landsejerlav: Trunderup By, Kværndrup
Matrikelnummer: 0002z
Landsejerlav: Trunderup By, Kværndrup
Matrikelnummer: 0003z
Landsejerlav: Trunderup By, Kværndrup
Matrikelnummer: 0001n

Dato/løbenummer: 25.03.2014-1005237943
Dokumenttype: Servitut

Landsejerlav: Kværndrup By, Kværndrup
Matrikelnummer: 0026k
Landsejerlav: Trunderup By, Kværndrup
Matrikelnummer: 0001o
Landsejerlav: Trunderup By, Kværndrup
Matrikelnummer: 0001p

Dato/løbenummer: 25.03.2014-1005235080
Dokumenttype: Servitut

Dato/løbenummer: 25.03.2014-1005234957
Dokumenttype: Servitut

Landsejerlav: Trunderup By, Kværndrup
Matrikelnummer: 0013u
Landsejerlav: Trunderup By, Kværndrup
Matrikelnummer: 0041d
Landsejerlav: Trunderup By, Kværndrup
Matrikelnummer: 0037aa
Landsejerlav: Trunderup By, Kværndrup
Matrikelnummer: 0041a
Landsejerlav: Trunderup By, Kværndrup
Matrikelnummer: 0007f
Landsejerlav: Trunderup By, Kværndrup
Matrikelnummer: 0002g
Landsejerlav: Kværndrup By, Kværndrup
Matrikelnummer: 0003c
Landsejerlav: Trunderup By, Kværndrup
Matrikelnummer: 0002h

Dato/løbenummer: 14.11.2006-31240-36
Dokumenttype: Servitut

Landsejerlav: Kværndrup By, Kværndrup
Matrikelnummer: 0015a
Landsejerlav: Kværndrup By, Kværndrup
Matrikelnummer: 0012ak

Landsejerlav: Kværndrup By, Kværndrup
Matrikelnummer: 0004h
Landsejerlav: Kværndrup By, Kværndrup
Matrikelnummer: 0015c
Landsejerlav: Lunde By, Lunde
Matrikelnummer: 0029b
Landsejerlav: Kværndrup By, Kværndrup
Matrikelnummer: 0048b
Landsejerlav: Lunde By, Lunde
Matrikelnummer: 0001a
Landsejerlav: Kværndrup By, Kværndrup
Matrikelnummer: 0045b

Dato/løbnummer: 25.03.2014-1005235080
Dokumenttype: Servitut

Dato/løbnummer: 25.03.2014-1005234957
Dokumenttype: Servitut

Landsejerlav: Kværndrup By, Kværndrup
Matrikelnummer: 0004bo
Landsejerlav: Kværndrup By, Kværndrup
Matrikelnummer: 0004a

Dato/løbnummer: 25.03.2014-1005234957
Dokumenttype: Servitut

Landsejerlav: Kværndrup By, Kværndrup
Matrikelnummer: 0012c

Dato/løbnummer: 25.03.2014-1005234488
Dokumenttype: Servitut

Landsejerlav: Kværndrup By, Kværndrup
Matrikelnummer: 0013ac
Landsejerlav: Kværndrup By, Kværndrup
Matrikelnummer: 0013v
Landsejerlav: Kværndrup By, Kværndrup
Matrikelnummer: 0013ab

Dato/løbnummer: 25.03.2014-1005234488
Dokumenttype: Servitut

Landsejerlav: Kokkenborg, Lunde
Matrikelnummer: 0001a
Landsejerlav: Lunde By, Lunde
Matrikelnummer: 0013n
Landsejerlav: Lunde By, Lunde
Matrikelnummer: 0013p
Landsejerlav: Lunde By, Lunde
Matrikelnummer: 0033b
Landsejerlav: Lunde By, Lunde
Matrikelnummer: 0013g

Dato/løbnummer: 25.03.2014-1005235080

Dokumenttype:	Servitut
Dato/løbnummer:	25.03.2014-1005234957
Dokumenttype:	Servitut
Landsejerlav:	Lunde By, Lunde
Matrikelnummer:	0085b
Landsejerlav:	Lunde By, Lunde
Matrikelnummer:	0083c
Landsejerlav:	Lunde By, Lunde
Matrikelnummer:	0089a
Landsejerlav:	Lunde By, Lunde
Matrikelnummer:	0025a
Landsejerlav:	Kværndrup By, Kværndrup
Matrikelnummer:	0023g
Landsejerlav:	Lunde By, Lunde
Matrikelnummer:	0084b
Landsejerlav:	Lunde By, Lunde
Matrikelnummer:	0083b
Landsejerlav:	Kværndrup By, Kværndrup
Matrikelnummer:	0008df
Landsejerlav:	Kværndrup By, Kværndrup
Matrikelnummer:	0008dg
Landsejerlav:	Kværndrup By, Kværndrup
Matrikelnummer:	0008da
Dato/løbnummer:	23.03.1932-930649-36
Dokumenttype:	Servitut
Dato/løbnummer:	25.03.2014-1005237943
Dokumenttype:	Servitut
Dato/løbnummer:	25.03.2014-1005235080
Dokumenttype:	Servitut
Landsejerlav:	Lunde By, Lunde
Matrikelnummer:	0003m
Landsejerlav:	Lunde By, Lunde
Matrikelnummer:	0034c
Landsejerlav:	Lunde By, Lunde
Matrikelnummer:	0003c
Landsejerlav:	Lunde By, Lunde
Matrikelnummer:	0036d
Landsejerlav:	Lunde By, Lunde
Matrikelnummer:	0034a
Landsejerlav:	Lunde By, Lunde
Matrikelnummer:	0034f
Landsejerlav:	Lunde By, Lunde
Matrikelnummer:	0032e
Landsejerlav:	Lunde By, Lunde
Matrikelnummer:	0033k
Landsejerlav:	Lunde By, Lunde
Matrikelnummer:	0032f
Dato/løbnummer:	18.03.1909-930559-36

Dokumenttype:	Servitut
Dato/løbnummer:	20.03.1924-930560-36
Dokumenttype:	Servitut
Dato/løbnummer:	20.12.1941-2736-36
Dokumenttype:	Servitut
Dato/løbnummer:	25.04.1964-2181-36
Dokumenttype:	Servitut
Dato/løbnummer:	10.09.1971-5962-36
Dokumenttype:	Servitut
Dato/løbnummer:	12.08.1993-6403-36
Dokumenttype:	Servitut
Dato/løbnummer:	12.08.1998-509072-36
Dokumenttype:	Servitut
Dato/løbnummer:	04.09.1998-512374-36
Dokumenttype:	Servitut
Landsejerlav:	Lunde By, Lunde
Matrikelnummer:	0035a
Landsejerlav:	Lunde By, Lunde
Matrikelnummer:	0034d
Landsejerlav:	Lunde By, Lunde
Matrikelnummer:	0032b
Landsejerlav:	Lunde By, Lunde
Matrikelnummer:	0035b
Landsejerlav:	Lunde By, Lunde
Matrikelnummer:	0035g
Landsejerlav:	Lunde By, Lunde
Matrikelnummer:	0093
Dato/løbnummer:	25.03.2014-1005237943
Dokumenttype:	Servitut
Dato/løbnummer:	25.03.2014-1005235080
Dokumenttype:	Servitut
Dato/løbnummer:	25.03.2014-1005234957
Dokumenttype:	Servitut
Landsejerlav:	Dongs Højrup By, Kirkeby
Matrikelnummer:	0007d
Landsejerlav:	Dongs Højrup By, Kirkeby
Matrikelnummer:	0007f
Landsejerlav:	Rårud By, Kirkeby
Matrikelnummer:	0003a
Landsejerlav:	Dongs Højrup By, Kirkeby
Matrikelnummer:	0007g
Landsejerlav:	Rårud By, Kirkeby
Matrikelnummer:	0003i

Dato/løbenummer: 25.03.2014-1005235080
Dokumenttype: Servitut

Landsejerlav: Rårud By, Kirkeby
Matrikelnummer: 0004a

Dato/løbenummer: 25.03.2014-1005235578
Dokumenttype: Servitut

Landsejerlav: Rårud By, Kirkeby
Matrikelnummer: 0004d

Dato/løbenummer: 14.10.2015-1006789878
Dokumenttype: Servitut

Landsejerlav: Kirkeby By, Kirkeby
Matrikelnummer: 0038b

Landsejerlav: Kirkeby By, Kirkeby
Matrikelnummer: 0038a

Landsejerlav: Kirkeby By, Kirkeby
Matrikelnummer: 0039

Landsejerlav: Kirkeby By, Kirkeby
Matrikelnummer: 0035c

Landsejerlav: Kirkeby By, Kirkeby
Matrikelnummer: 0035d

Landsejerlav: Kirkeby By, Kirkeby
Matrikelnummer: 0035g

Dato/løbenummer: 26.03.2014-1005241004
Dokumenttype: Servitut

Dato/løbenummer: 25.03.2014-1005237645
Dokumenttype: Servitut

Dato/løbenummer: 25.03.2014-1005235080
Dokumenttype: Servitut

Landsejerlav: Kirkeby By, Kirkeby
Matrikelnummer: 0047

Dato/løbenummer: 25.03.2014-1005237645
Dokumenttype: Servitut

Landsejerlav: Sørup, Svendborg Jorder
Matrikelnummer: 0011a

Landsejerlav: Sørup, Svendborg Jorder
Matrikelnummer: 0011n

Landsejerlav: Sørup, Svendborg Jorder
Matrikelnummer: 0011o

Landsejerlav: Sørup, Svendborg Jorder
Matrikelnummer: 0011p

Landsejerlav: Sørup, Svendborg Jorder
Matrikelnummer: 0011r

Dato/løbnummer:	25.03.2014-1005235080
Dokumenttype:	Servitut
Dato/løbnummer:	25.03.2014-1005234957
Dokumenttype:	Servitut
Landsejerlav:	Sørup, Svendborg Jorder
Matrikelnummer:	0014d
Landsejerlav:	Sørup, Svendborg Jorder
Matrikelnummer:	0092
Landsejerlav:	Sørup, Svendborg Jorder
Matrikelnummer:	0094
Dato/løbnummer:	21.12.2016-1007924886
Dokumenttype:	Servitut
Dato/løbnummer:	26.03.2014-1005241243
Dokumenttype:	Servitut
Dato/løbnummer:	25.03.2014-1005237142
Dokumenttype:	Servitut
Landsejerlav:	Sørup, Svendborg Jorder
Matrikelnummer:	0014i
Dato/løbnummer:	22.07.2015-1006577767
Dokumenttype:	Servitut
Landsejerlav:	Sørup, Svendborg Jorder
Matrikelnummer:	0018t
Dato/løbnummer:	21.12.2016-1007924886
Dokumenttype:	Servitut
Landsejerlav:	Sørup, Svendborg Jorder
Matrikelnummer:	0020d
Landsejerlav:	Sørup, Svendborg Jorder
Matrikelnummer:	0018ar
Dato/løbnummer:	25.03.2014-1005235080
Dokumenttype:	Servitut
Landsejerlav:	Sørup, Svendborg Jorder
Matrikelnummer:	0030a
Dato/løbnummer:	26.03.2014-1005241030
Dokumenttype:	Servitut
Dato/løbnummer:	26.03.2014-1005241022
Dokumenttype:	Servitut
Landsejerlav:	Sørup, Svendborg Jorder
Matrikelnummer:	0064b
Landsejerlav:	Sørup, Svendborg Jorder
Matrikelnummer:	0063a

Landsejerlav:	Sørup, Svendborg Jorder
Matrikelnummer:	0064a
Landsejerlav:	Sørup, Svendborg Jorder
Matrikelnummer:	0030e
Dato/løbenummer:	26.03.2014-1005241022
Dokumenttype:	Servitut
Landsejerlav:	Hesselager By, Hesselager
Matrikelnummer:	0024ah
Landsejerlav:	Sørup, Svendborg Jorder
Matrikelnummer:	0087
Landsejerlav:	Sørup, Svendborg Jorder
Matrikelnummer:	0088
Dato/løbenummer:	27.11.1879-927351-36
Dokumenttype:	Servitut
Dato/løbenummer:	23.05.1889-927352-36
Dokumenttype:	Servitut
Dato/løbenummer:	19.05.1930-927353-36
Dokumenttype:	Servitut
Dato/løbenummer:	19.10.1963-927354-36
Dokumenttype:	Servitut
Dato/løbenummer:	28.09.1988-927356-36
Dokumenttype:	Servitut
Dato/løbenummer:	29.04.2008-10037-36
Dokumenttype:	Servitut
Landsejerlav:	Trunderup By, Kværndrup
Matrikelnummer:	0001q
Dato/løbenummer:	27.07.2016-1007470295
Dokumenttype:	Servitut
Landsejerlav:	Sørup, Svendborg Jorder
Matrikelnummer:	0011h
Dato/løbenummer:	11.12.1930-0091346436
Dokumenttype:	Servitut
Dato/løbenummer:	27.03.1896-913465-36
Dokumenttype:	Servitut
Landsejerlav:	Trunderup By, Kværndrup
Matrikelnummer:	0037bb
Landsejerlav:	Trunderup By, Kværndrup
Matrikelnummer:	0004h
Landsejerlav:	Trunderup By, Kværndrup
Matrikelnummer:	0004i

Dato/løbenummer: 20.06.2018-1009888968
Dokumenttype: Servitut

**Elektronisk akt anmeldelse
information:**

Anmelder:

Kommissarius ved Statens Ekspropriationer på Øerne
Frederiksholms Kanal 4B
1220 København K
26145171

Cvr-nr.:

Kontaktoplysninger:

komoe@komoe.dk

Bilag:

Bilagsreference: 5cbf33bb-9e6f-426d-87a8-07970c1f1a28
Bilag referencekode: Andet.
Beskrivelse af bilag: Servitut om byggelinjer, tinglysningsrids nr4

Bilagsreference: bf94bc43-c2ad-4914-8a7f-be2a9b5ba1b0
Bilag referencekode: Andet.
Beskrivelse af bilag: Servitut om byggelinjer, tinglysningsrids nr2

Bilagsreference: 88f9d20c-7755-4d22-a49c-af15c9c12619
Bilag referencekode: Andet.
Beskrivelse af bilag: Servitut om byggelinjer, tinglysningsrids nr3

Bilagsreference: a62a4088-3dd6-454f-ad7d-7cd4510d18b7
Bilag referencekode: Andet.
Beskrivelse af bilag: Servitut om byggelinjer, tinglysningsrids nr1

Bilagsreference: aa5abf3f-741a-4854-b06b-44d5c965b3fa
Bilag referencekode: Andet.
Beskrivelse af bilag: Servitut om byggelinjer

Bilagsreference: bebf7531-ea39-48e4-9df4-295a66541095
Bilag referencekode: Andet.
Beskrivelse af bilag: Servitut om byggelinjer, tinglysningsrids nr5

Bilagsreference: 5de5922f-9d54-4180-8db4-e765758eb89d
Bilag referencekode: Andet.
Beskrivelse af bilag: Servitut om byggelinjer

Betalt tinglysningsafgift:

1.660 DKK

Tillægstekst:

Prioritet i forhold til andre servitutter, der også har forprioritet, afgøres af anmeldelsestidspunktet.

Resultat af tinglysning

Ejendom:

Adresse: Odensevej 42
5772 Kværndrup
Landsejerlav: Trunderup By, Kværndrup
Matrikelnummer: 0001c

Status:

Tinglyst

Tinglysningsdato:

13.05.2014 11:18:37

Dokumenttype:

Relaksation

Dato/løbenummer:

19.03.2014-1005222637

Ejendom:

Adresse: Rokkergyden 2
5772 Kværndrup
Landsejerlav: Gultved By, Kværndrup
Matrikelnummer: 0002i
Landsejerlav: Lørup By, Ryslinge
Matrikelnummer: 0012g
Landsejerlav: Trunderup By, Kværndrup
Matrikelnummer: 0037be
Landsejerlav: Trunderup By, Kværndrup
Matrikelnummer: 0037x
Landsejerlav: Trunderup By, Kværndrup

Matrikelnummer: 0011v
Landsejerlav: Trunderup By, Kværndrup
Matrikelnummer: 0002q
Landsejerlav: Trunderup By, Kværndrup
Matrikelnummer: 0013z
Landsejerlav: Trunderup By, Kværndrup
Matrikelnummer: 0003g
Landsejerlav: Trunderup By, Kværndrup
Matrikelnummer: 0001l
Landsejerlav: Trunderup By, Kværndrup
Matrikelnummer: 0001g
Landsejerlav: Trunderup By, Kværndrup
Matrikelnummer: 0037e
Landsejerlav: Trunderup By, Kværndrup
Matrikelnummer: 0003u
Landsejerlav: Trunderup By, Kværndrup
Matrikelnummer: 0003a
Landsejerlav: Trunderup By, Kværndrup
Matrikelnummer: 0002r
Landsejerlav: Trunderup By, Kværndrup
Matrikelnummer: 0037bc
Landsejerlav: Kværndrup By, Kværndrup
Matrikelnummer: 0009ba
Landsejerlav: Trunderup By, Kværndrup
Matrikelnummer: 0002y
Landsejerlav: Trunderup By, Kværndrup
Matrikelnummer: 0002z
Landsejerlav: Trunderup By, Kværndrup
Matrikelnummer: 0003z
Landsejerlav: Trunderup By, Kværndrup
Matrikelnummer: 0001n

Status:

Tinglyst

Tinglysningsdato:

13.05.2014 11:18:37

Dokumenttype:

Relaksation

Dato/løbenummer:

19.03.2014-1005222637

Ejendom:

Adresse: Odensevej 37
5772 Kværndrup

Landsejerlav: Trunderup By, Kværndrup
Matrikelnummer: 0001m

Status:

Tinglyst

Tinglysningsdato:

13.05.2014 11:18:37

Dokumenttype:

Relaksation

Dato/løbenummer:

19.03.2014-1005222637

Ejendom:

Landsejerlav: Kværndrup By, Kværndrup
Matrikelnummer: 0026k
Landsejerlav: Trunderup By, Kværndrup
Matrikelnummer: 0001o
Landsejerlav: Trunderup By, Kværndrup
Matrikelnummer: 0001p

Status:

Tinglyst

Tinglysningsdato:

13.05.2014 11:18:37

Dokumenttype:

Relaksation

Dato/løbenummer:

19.03.2014-1005222637

Ejendom:

Adresse: Gl. Nyborgvej 60
5772 Kværndrup
Landsejerlav: Trunderup By, Kværndrup

Matrikelnummer: 0037y
Landsejerlav: Trunderup By, Kværndrup
Matrikelnummer: 0037bf
Landsejerlav: Trunderup By, Kværndrup
Matrikelnummer: 0002a
Landsejerlav: Trunderup By, Kværndrup
Matrikelnummer: 0003q
Landsejerlav: Trunderup By, Kværndrup
Matrikelnummer: 0003v
Landsejerlav: Trunderup By, Kværndrup
Matrikelnummer: 0003k
Landsejerlav: Trunderup By, Kværndrup
Matrikelnummer: 0002æ

Status:

Tinglyst

Tinglysningsdato:

13.05.2014 11:18:37

Dokumenttype:

Relaksation

Dato/løbenummer:

19.03.2014-1005222637

Ejendom:

Adresse: Faaborgvej 52
5772 Kværndrup
Landsejerlav: Trunderup By, Kværndrup
Matrikelnummer: 0038
Landsejerlav: Trunderup By, Kværndrup
Matrikelnummer: 0007t

Status:

Tinglyst

Tinglysningsdato:

13.05.2014 11:18:37

Dokumenttype:

Relaksation

Dato/løbenummer:

19.03.2014-1005222637

Ejendom:

Adresse:

Gl. Nyborgvej 92

5772 Kværndrup

Landsejerlav:

Trunderup By, Kværndrup

Matrikelnummer:

0007h

Status:

Tinglyst

Tinglysningsdato:

13.05.2014 11:18:37

Dokumenttype:

Relaksation

Dato/løbenummer:

19.03.2014-1005222637

Ejendom:

Adresse:

Gl. Nyborgvej 39

5772 Kværndrup

Landsejerlav:

Trunderup By, Kværndrup

Matrikelnummer:

0011o

Status:

Tinglyst

Tinglysningsdato:

13.05.2014 11:18:37

Dokumenttype:

Relaksation

Dato/løbenummer:

19.03.2014-1005222637

Ejendom:

Adresse: Gl. Nyborgvej 38
5772 Kværndrup
Landsejerlav: Trunderup By, Kværndrup
Matrikelnummer: 0013v
Landsejerlav: Trunderup By, Kværndrup
Matrikelnummer: 0016ad
Landsejerlav: Trunderup By, Kværndrup
Matrikelnummer: 0016ac
Landsejerlav: Trunderup By, Kværndrup
Matrikelnummer: 0016a
Landsejerlav: Trunderup By, Kværndrup
Matrikelnummer: 0013m

Status:

Tinglyst

Tinglysningsdato:

13.05.2014 11:18:37

Dokumenttype:

Relaksation

Dato/løbnummer:

19.03.2014-1005222637

Ejendom:

Adresse: Odensevej 45
5772 Kværndrup
Landsejerlav: Trunderup By, Kværndrup
Matrikelnummer: 0033b

Status:

Tinglyst

Tinglysningsdato:

13.05.2014 11:18:37

Dokumenttype:

Relaksation

Dato/løbenummer:19.03.2014-1005222637

Ejendom:

Adresse: Trunderup Gade 6
5772 Kværndrup

Landsejerlav: Trunderup By, Kværndrup
Matrikelnummer: 0037k

Landsejerlav: Trunderup By, Kværndrup
Matrikelnummer: 0037ah

Landsejerlav: Trunderup By, Kværndrup
Matrikelnummer: 0037bd

Landsejerlav: Trunderup By, Kværndrup
Matrikelnummer: 0037f

Landsejerlav: Trunderup By, Kværndrup
Matrikelnummer: 0037s

Landsejerlav: Trunderup By, Kværndrup
Matrikelnummer: 0016n

Landsejerlav: Trunderup By, Kværndrup
Matrikelnummer: 0005a

Landsejerlav: Trunderup By, Kværndrup
Matrikelnummer: 0005b

Status:Tinglyst

Tinglysningsdato:13.05.2014 11:18:37

Dokumenttype:Relaksation

Dato/løbenummer:19.03.2014-1005222637

Ejendom:

Landsejerlav: 430655
Matrikelnummer: 0004a

Status:

Tinglyst

Tinglysningsdato:

13.05.2014 11:18:37

Dokumenttype:

Relaksation

Dato/løbnummer:

19.03.2014-1005222637

Ejendom:

Adresse:

Odensevej 43
5772 Kværndrup

Landsejerlav:

Trunderup By, Kværndrup

Matrikelnummer:

0033e

Status:

Tinglyst

Tinglysningsdato:

13.05.2014 11:18:37

Dokumenttype:

Relaksation

Dato/løbnummer:

19.03.2014-1005222637

Ejendom:

Adresse:

Odensevej 40
5772 Kværndrup

Landsejerlav:

Trunderup By, Kværndrup

Matrikelnummer:

0013u

Landsejerlav:

Trunderup By, Kværndrup

Matrikelnummer:

0041d

Landsejerlav:

Trunderup By, Kværndrup

Matrikelnummer:

0037aa

Landsejerlav:

Trunderup By, Kværndrup

Matrikelnummer:

0041a

Landsejerlav: Trunderup By, Kværndrup
Matrikelnummer: 0007f
Landsejerlav: Trunderup By, Kværndrup
Matrikelnummer: 0002g
Landsejerlav: Kværndrup By, Kværndrup
Matrikelnummer: 0003c
Landsejerlav: Trunderup By, Kværndrup
Matrikelnummer: 0002h

Status:

Tinglyst

Tinglysningsdato:

13.05.2014 11:18:37

Dokumenttype:

Relaksation

Dato/løbenummer:

19.03.2014-1005222637

Ejendom:

Adresse: Mullerupvej 4
5772 Kværndrup
Landsejerlav: Kværndrup By, Kværndrup
Matrikelnummer: 0001d
Landsejerlav: Kværndrup By, Kværndrup
Matrikelnummer: 0018m

Status:

Tinglyst

Tinglysningsdato:

13.05.2014 11:18:37

Dokumenttype:

Relaksation

Dato/løbenummer:

19.03.2014-1005222637

Ejendom:

Adresse: FALLEVEJ 1
5772 Kværndrup
Landsejerlav: Kværndrup By, Kværndrup
Matrikelnummer: 0025a
Landsejerlav: Kværndrup By, Kværndrup
Matrikelnummer: 0009a
Landsejerlav: Kværndrup By, Kværndrup
Matrikelnummer: 0005e
Landsejerlav: Kværndrup By, Kværndrup
Matrikelnummer: 0005f
Landsejerlav: Kværndrup By, Kværndrup
Matrikelnummer: 0001o

Status:

Tinglyst

Tinglysningsdato:

13.05.2014 11:18:37

Dokumenttype:

Relaksation

Dato/løbenummer:

19.03.2014-1005222637

Ejendom:

Adresse: Kværndrup Vænge 11
5772 Kværndrup
Landsejerlav: Kværndrup By, Kværndrup
Matrikelnummer: 0015a
Landsejerlav: Kværndrup By, Kværndrup
Matrikelnummer: 0012ak
Landsejerlav: Kværndrup By, Kværndrup
Matrikelnummer: 0004h
Landsejerlav: Kværndrup By, Kværndrup
Matrikelnummer: 0015c
Landsejerlav: Lunde By, Lunde
Matrikelnummer: 0029b
Landsejerlav: Kværndrup By, Kværndrup
Matrikelnummer: 0048b
Landsejerlav: Lunde By, Lunde
Matrikelnummer: 0001a
Landsejerlav: Kværndrup By, Kværndrup
Matrikelnummer: 0045b

Status:

Tinglyst

Tinglysningsdato:

13.05.2014 11:18:37

Dokumenttype:

Relaksation

Dato/løbenummer:19.03.2014-1005222637

Ejendom:**Adresse:**

Vængevej 15

5772 Kværndrup

Landsejerlav:

Kværndrup By, Kværndrup

Matrikelnummer:

0004bo

Landsejerlav:

Kværndrup By, Kværndrup

Matrikelnummer:0004a

Status:

Tinglyst

Tinglysningsdato:

13.05.2014 11:18:37

Dokumenttype:

Relaksation

Dato/løbenummer:19.03.2014-1005222637

Ejendom:**Adresse:**

Gl. Nyborgvej 45

5772 Kværndrup

Landsejerlav:

Kværndrup By, Kværndrup

Matrikelnummer:

0006ba

Landsejerlav:

Trunderup By, Kværndrup

Matrikelnummer: 0013a
Landsejerlav: Trunderup By, Kværndrup
Matrikelnummer: 0013y
Landsejerlav: Trunderup By, Kværndrup
Matrikelnummer: 0015m

Status:

Tinglyst

Tinglysningsdato:

13.05.2014 11:18:37

Dokumenttype:

Relaksation

Dato/løbenummer:

19.03.2014-1005222637

Ejendom:

Adresse: Mullerupvej 8
5772 Kværndrup
Landsejerlav: Kværndrup By, Kværndrup
Matrikelnummer: 0001bo
Landsejerlav: Kværndrup By, Kværndrup
Matrikelnummer: 0005g

Status:

Tinglyst

Tinglysningsdato:

13.05.2014 11:18:37

Dokumenttype:

Relaksation

Dato/løbenummer:

19.03.2014-1005222637

Ejendom:

Adresse: Nyborgvej 30
5772 Kværndrup
Landsejerlav: Kværndrup By, Kværndrup
Matrikelnummer: 0007d

Status: Tinglyst

Tinglysningsdato: 13.05.2014 11:18:37

Dokumenttype: Relaksation

Dato/løbenummer: 19.03.2014-1005222637

Ejendom:
Adresse: Fallevvej 8
5772 Kværndrup
Landsejerlav: Kværndrup By, Kværndrup
Matrikelnummer: 0006at

Status: Tinglyst

Tinglysningsdato: 13.05.2014 11:18:37

Dokumenttype: Relaksation

Dato/løbenummer: 19.03.2014-1005222637

Ejendom:
Adresse: Dyrebjergvej 5
5772 Kværndrup
Landsejerlav: Kværndrup By, Kværndrup

Matrikelnummer: 0020a
Landsejerlav: Kværndrup By, Kværndrup
Matrikelnummer: 0013t
Landsejerlav: Kværndrup By, Kværndrup
Matrikelnummer: 0020c
Landsejerlav: Kværndrup By, Kværndrup
Matrikelnummer: 0020b
Landsejerlav: Kværndrup By, Kværndrup
Matrikelnummer: 0011e

Status:

Tinglyst

Tinglysningsdato:

13.05.2014 11:18:37

Dokumenttype:

Relaksation

Dato/løbenummer:

19.03.2014-1005222637

Ejendom:

Adresse: Kværndrup Vænge 12
5772 Kværndrup
Landsejerlav: Kværndrup By, Kværndrup
Matrikelnummer: 0012c

Status:

Tinglyst

Tinglysningsdato:

13.05.2014 11:18:37

Dokumenttype:

Relaksation

Dato/løbenummer:

19.03.2014-1005222637

Ejendom:

Adresse: Mullerupvej 13
5772 Kværndrup
Landsejerlav: Kværndrup By, Kværndrup
Matrikelnummer: 0011d

Status:

Tinglyst

Tinglysningsdato:

13.05.2014 11:18:37

Dokumenttype:

Relaksation

Dato/løbnummer:

19.03.2014-1005222637

Ejendom:

Adresse: Mullerupvej 12B
5772 Kværndrup
Landsejerlav: Kværndrup By, Kværndrup
Matrikelnummer: 0013ac
Landsejerlav: Kværndrup By, Kværndrup
Matrikelnummer: 0013v
Landsejerlav: Kværndrup By, Kværndrup
Matrikelnummer: 0013ab

Status:

Tinglyst

Tinglysningsdato:

13.05.2014 11:18:37

Dokumenttype:

Relaksation

Dato/løbnummer:

19.03.2014-1005222637

Ejendom:

Adresse: Mullerupvej 12A
5772 Kværndrup
Landsejerlav: Kværndrup By, Kværndrup
Matrikelnummer: 0013b

Status:

Tinglyst

Tinglysningsdato:

13.05.2014 11:18:37

Dokumenttype:

Relaksation

Dato/løbenummer:

19.03.2014-1005222637

Ejendom:

Adresse: Kværndrup Vænge 2
5772 Kværndrup
Landsejerlav: Kværndrup By, Kværndrup
Matrikelnummer: 0014d

Status:

Tinglyst

Tinglysningsdato:

13.05.2014 11:18:37

Dokumenttype:

Relaksation

Dato/løbenummer:

19.03.2014-1005222637

Ejendom:

Adresse: Mullerupvej 9
5772 Kværndrup
Landsejerlav: Kværndrup By, Kværndrup
Matrikelnummer: 0011b
Landsejerlav: Kværndrup By, Kværndrup
Matrikelnummer: 0013ae

Status: Tinglyst

Tinglysningsdato: 13.05.2014 11:18:37

Dokumenttype: Relaksation

Dato/løbnummer: 19.03.2014-1005222637

Ejendom:
Adresse: Sønderhave 5
5772 Kværndrup
Landsejerlav: Kværndrup By, Kværndrup
Matrikelnummer: 0016e
Landsejerlav: Kværndrup By, Kværndrup
Matrikelnummer: 0016f
Landsejerlav: Kværndrup By, Kværndrup
Matrikelnummer: 0017h

Status: Tinglyst

Tinglysningsdato: 13.05.2014 11:18:37

Dokumenttype: Relaksation

Dato/løbnummer: 19.03.2014-1005222637

Ejendom:

Adresse: Hovedvejen 72
5771 Stenstrup
Landsejerlav: Kokkenborg, Lunde
Matrikelnummer: 0001a
Landsejerlav: Lunde By, Lunde
Matrikelnummer: 0013n
Landsejerlav: Lunde By, Lunde
Matrikelnummer: 0013p
Landsejerlav: Lunde By, Lunde
Matrikelnummer: 0033b
Landsejerlav: Lunde By, Lunde
Matrikelnummer: 0013g

Status:

Tinglyst

Tinglysningsdato:

13.05.2014 11:18:37

Dokumenttype:

Relaksation

Dato/løbenummer:

19.03.2014-1005222637

Ejendom:

Adresse: Pavegårdsvej 8
5771 Stenstrup
Landsejerlav: Lunde By, Lunde
Matrikelnummer: 0013a

Status:

Tinglyst

Tinglysningsdato:

13.05.2014 11:18:37

Dokumenttype:

Relaksation

Dato/løbnummer:

19.03.2014-1005222637

Ejendom:

Landsejerlav:

Kværndrup By, Kværndrup

Matrikelnummer:

0072

Status:

Tinglyst

Tinglysningsdato:

13.05.2014 11:18:37

Dokumenttype:

Relaksation

Dato/løbnummer:

19.03.2014-1005222637

Ejendom:

Adresse:

Fallevej 5

5772 Kværndrup

Landsejerlav:

Kværndrup By, Kværndrup

Matrikelnummer:

0025b

Status:

Tinglyst

Tinglysningsdato:

13.05.2014 11:18:37

Dokumenttype:

Relaksation

Dato/løbnummer:

19.03.2014-1005222637

Ejendom:

Adresse: Kværndrup Vænge 3
5772 Kværndrup
Landsejerlav: Kværndrup By, Kværndrup
Matrikelnummer: 0017b

Status:

Tinglyst

Tinglysningsdato:

13.05.2014 11:18:37

Dokumenttype:

Relaksation

Dato/løbenummer:

19.03.2014-1005222637

Ejendom:

Adresse: Hønsehavevej 5
5771 Stenstrup
Landsejerlav: Lunde By, Lunde
Matrikelnummer: 0035a
Landsejerlav: Lunde By, Lunde
Matrikelnummer: 0034d
Landsejerlav: Lunde By, Lunde
Matrikelnummer: 0032b
Landsejerlav: Lunde By, Lunde
Matrikelnummer: 0035b
Landsejerlav: Lunde By, Lunde
Matrikelnummer: 0035g
Landsejerlav: Lunde By, Lunde
Matrikelnummer: 0093

Status:

Tinglyst

Tinglysningsdato:

13.05.2014 11:18:37

Dokumenttype:

Relaksation

Dato/løbnummer:19.03.2014-1005222637

Ejendom:

Adresse: Hovedvejen 80
5771 Stenstrup

Landsejerlav: Lunde By, Lunde
Matrikelnummer: 0003m

Landsejerlav: Lunde By, Lunde
Matrikelnummer: 0034c

Landsejerlav: Lunde By, Lunde
Matrikelnummer: 0003c

Landsejerlav: Lunde By, Lunde
Matrikelnummer: 0036d

Landsejerlav: Lunde By, Lunde
Matrikelnummer: 0034a

Landsejerlav: Lunde By, Lunde
Matrikelnummer: 0034f

Landsejerlav: Lunde By, Lunde
Matrikelnummer: 0032e

Landsejerlav: Lunde By, Lunde
Matrikelnummer: 0033k

Landsejerlav: Lunde By, Lunde
Matrikelnummer: 0032f

Status:

Tinglyst

Tinglysningsdato:

13.05.2014 11:18:37

Dokumenttype:

Relaksation

Dato/løbnummer:19.03.2014-1005222637

Ejendom:

Adresse: Hovedvejen 98
5771 Stenstrup

Landsejerlav: Lunde By, Lunde

Matrikelnummer: 0028a

Status:

Tinglyst

Tinglysningsdato:

13.05.2014 11:18:37

Dokumenttype:

Relaksation

Dato/løbenummer:

19.03.2014-1005222637

Ejendom:

Adresse:

Hovedvejen 85
5771 Stenstrup

Landsejerlav:

Lunde By, Lunde

Matrikelnummer:

0027c

Status:

Tinglyst

Tinglysningsdato:

13.05.2014 11:18:37

Dokumenttype:

Relaksation

Dato/løbenummer:

19.03.2014-1005222637

Ejendom:

Adresse:

Hovedvejen 100
5771 Stenstrup

Landsejerlav:

Lunde By, Lunde

Matrikelnummer:

0027b

Status:

Tinglyst

Tinglysningsdato:

13.05.2014 11:18:37

Dokumenttype:

Relaksation

Dato/løbnummer:

19.03.2014-1005222637

Ejendom:

Adresse: Hovedvejen 83
5771 Stenstrup
Landsejerlav: Lunde By, Lunde
Matrikelnummer: 0027a
Landsejerlav: Lunde By, Lunde
Matrikelnummer: 0027d

Status:

Tinglyst

Tinglysningsdato:

13.05.2014 11:18:37

Dokumenttype:

Relaksation

Dato/løbnummer:

19.03.2014-1005222637

Ejendom:

Adresse: Høsehøvej 13
5771 Stenstrup
Landsejerlav: Lunde By, Lunde
Matrikelnummer: 0085b
Landsejerlav: Lunde By, Lunde
Matrikelnummer: 0083c
Landsejerlav: Lunde By, Lunde

Matrikelnummer: 0089a
Landsejerlav: Lunde By, Lunde
Matrikelnummer: 0025a
Landsejerlav: Kværndrup By, Kværndrup
Matrikelnummer: 0023g
Landsejerlav: Lunde By, Lunde
Matrikelnummer: 0084b
Landsejerlav: Lunde By, Lunde
Matrikelnummer: 0083b
Landsejerlav: Kværndrup By, Kværndrup
Matrikelnummer: 0008df
Landsejerlav: Kværndrup By, Kværndrup
Matrikelnummer: 0008dg
Landsejerlav: Kværndrup By, Kværndrup
Matrikelnummer: 0008da

Status:

Tinglyst

Tinglysningsdato:

13.05.2014 11:18:37

Dokumenttype:

Relaksation

Dato/løbenummer:

19.03.2014-1005222637

Ejendom:

Adresse: Høsehøvej 7
5771 Stenstrup
Landsejerlav: Lunde By, Lunde
Matrikelnummer: 0024a

Status:

Tinglyst

Tinglysningsdato:

13.05.2014 11:18:37

Dokumenttype:

Relaksation

Dato/løbenummer:19.03.2014-1005222637

Ejendom:

Adresse: Højbjergvej 2A
5771 Stenstrup

Landsejerlav: Dongs Højrup By, Kirkeby
Matrikelnummer: 0004e

Landsejerlav: Dongs Højrup By, Kirkeby
Matrikelnummer: 0005a

Landsejerlav: Dongs Højrup By, Kirkeby
Matrikelnummer: 0004d

Landsejerlav: Kokkenborg, Lunde
Matrikelnummer: 0001e

Landsejerlav: Kokkenborg, Lunde
Matrikelnummer: 0001c

Status:

Tinglyst

Tinglysningsdato:

13.05.2014 11:18:37

Dokumenttype:

Relaksation

Dato/løbenummer:19.03.2014-1005222637

Ejendom:

Adresse: Hønsehavevej 4A
5771 Stenstrup

Landsejerlav: Lunde By, Lunde
Matrikelnummer: 0038c

Landsejerlav: Lunde By, Lunde
Matrikelnummer: 0017b

Landsejerlav: Lunde By, Lunde
Matrikelnummer: 0070a

Landsejerlav: Lunde By, Lunde
Matrikelnummer: 0038a

Landsejerlav: Lunde By, Lunde
Matrikelnummer: 0038d

Landsejerlav: Lunde By, Lunde

Matrikelnummer: 0005d
Landsejerlav: Lunde By, Lunde
Matrikelnummer: 0089b
Landsejerlav: Lunde By, Lunde
Matrikelnummer: 0071
Landsejerlav: Lunde By, Lunde
Matrikelnummer: 0064a
Landsejerlav: Lunde By, Lunde
Matrikelnummer: 0012c
Landsejerlav: Lunde By, Lunde
Matrikelnummer: 0038m

Status:

Tinglyst

Tinglysningsdato:

13.05.2014 11:18:37

Dokumenttype:

Relaksation

Dato/løbnummer:

19.03.2014-1005222637

Ejendom:

Adresse: Lundevej 17
5771 Stenstrup
Landsejerlav: Lunde By, Lunde
Matrikelnummer: 0019c
Landsejerlav: Lunde By, Lunde
Matrikelnummer: 0052
Landsejerlav: Lunde By, Lunde
Matrikelnummer: 0019d
Landsejerlav: Lunde By, Lunde
Matrikelnummer: 0019e

Status:

Tinglyst

Tinglysningsdato:

13.05.2014 11:18:37

Dokumenttype:

Relaksation

Dato/løbenummer:19.03.2014-1005222637

Ejendom:

Adresse: Trollekrogsvej 25
5771 Stenstrup
Landsejerlav: Kirkeby By, Kirkeby
Matrikelnummer: 0038b
Landsejerlav: Kirkeby By, Kirkeby
Matrikelnummer: 0038a
Landsejerlav: Kirkeby By, Kirkeby
Matrikelnummer: 0039
Landsejerlav: Kirkeby By, Kirkeby
Matrikelnummer: 0035c
Landsejerlav: Kirkeby By, Kirkeby
Matrikelnummer: 0035d
Landsejerlav: Kirkeby By, Kirkeby
Matrikelnummer: 0035g

Status:

Tinglyst

Tinglysningsdato:

13.05.2014 11:18:37

Dokumenttype:

Relaksation

Dato/løbenummer:19.03.2014-1005222637

Ejendom:

Adresse: Slæbæk Skov 700
5771 Stenstrup
Landsejerlav: Kirkeby By, Kirkeby
Matrikelnummer: 0047

Status:

Tinglyst

Tinglysningsdato:

13.05.2014 11:18:37

Dokumenttype:

Relaksation

Dato/løbnummer:

19.03.2014-1005222637

Ejendom:

Adresse:

Odensevej 310
5700 Svendborg

Landsejerlav:

Sørup, Svendborg Jorder

Matrikelnummer:

0010a

Status:

Tinglyst

Tinglysningsdato:

13.05.2014 11:18:37

Dokumenttype:

Relaksation

Dato/løbnummer:

19.03.2014-1005222637

Ejendom:

Adresse:

Odensevej 330
5700 Svendborg

Landsejerlav:

Sørup, Svendborg Jorder

Matrikelnummer:

0010c

Status:

Tinglyst

Tinglysningsdato:

13.05.2014 11:18:37

Dokumenttype:

Relaksation

Dato/løbnummer:19.03.2014-1005222637

Ejendom:**Adresse:**Odensevej 322
5700 Svendborg**Landsejerlav:**

Sørup, Svendborg Jorder

Matrikelnummer:0010e

Status:Tinglyst

Tinglysningsdato:13.05.2014 11:18:37

Dokumenttype:

Relaksation

Dato/løbnummer:19.03.2014-1005222637

Ejendom:**Adresse:**Heldagervej 1
5700 Svendborg**Landsejerlav:**

Sørup, Svendborg Jorder

Matrikelnummer:

0011e

Landsejerlav:

Sørup, Svendborg Jorder

Matrikelnummer:

0010f

Landsejerlav:

Sørup, Svendborg Jorder

Matrikelnummer:

0010l

Landsejerlav:

Sørup, Svendborg Jorder

Matrikelnummer:0075

Status:

Tinglyst

Tinglysningsdato:

13.05.2014 11:18:37

Dokumenttype:

Relaksation

Dato/løbnummer:

19.03.2014-1005222637

Ejendom:

Adresse: Heldagervej 1A
5700 Svendborg
Landsejerlav: Sørup, Svendborg Jorder
Matrikelnummer: 0010h

Status:

Tinglyst

Tinglysningsdato:

13.05.2014 11:18:37

Dokumenttype:

Relaksation

Dato/løbnummer:

19.03.2014-1005222637

Ejendom:

Adresse: Odensevej 232
5700 Svendborg
Landsejerlav: Sørup, Svendborg Jorder
Matrikelnummer: 0011a
Landsejerlav: Sørup, Svendborg Jorder
Matrikelnummer: 0011n
Landsejerlav: Sørup, Svendborg Jorder
Matrikelnummer: 0011o
Landsejerlav: Sørup, Svendborg Jorder
Matrikelnummer: 0011p
Landsejerlav: Sørup, Svendborg Jorder
Matrikelnummer: 0011r

Status:

Tinglyst

Tinglysningsdato:

13.05.2014 11:18:37

Dokumenttype:

Relaksation

Dato/løbnummer:19.03.2014-1005222637

Ejendom:**Adresse:**Odensevej 268
5700 Svendborg**Landsejerlav:**

Sørup, Svendborg Jorder

Matrikelnummer:

0011g

Status:

Tinglyst

Tinglysningsdato:

13.05.2014 11:18:37

Dokumenttype:

Relaksation

Dato/løbnummer:19.03.2014-1005222637

Ejendom:**Adresse:**Odensevej 238
5700 Svendborg**Landsejerlav:**

Sørup, Svendborg Jorder

Matrikelnummer:

0011m

Status:

Tinglyst

Tinglysningsdato:

13.05.2014 11:18:37

Dokumenttype:

Relaksation

Dato/løbnummer:

19.03.2014-1005222637

Ejendom:

Adresse:

Heldagervej 1B

5700 Svendborg

Landsejerlav:

Sørup, Svendborg Jorder

Matrikelnummer:

0011q

Status:

Tinglyst

Tinglysningsdato:

13.05.2014 11:18:37

Dokumenttype:

Relaksation

Dato/løbnummer:

19.03.2014-1005222637

Ejendom:

Adresse:

Odensevej 177

5700 Svendborg

Landsejerlav:

Sørup, Svendborg Jorder

Matrikelnummer:

0013a

Status:

Tinglyst

Tinglysningsdato:

13.05.2014 11:18:37

Dokumenttype:

Relaksation

Dato/løbnummer:

19.03.2014-1005222637

Ejendom:**Adresse:**Sørupvej 120
5700 Svendborg**Landsejerlav:**

Sørup, Svendborg Jorder

Matrikelnummer:

0013n

Status:

Tinglyst

Tinglysningsdato:

13.05.2014 11:18:37

Dokumenttype:

Relaksation

Dato/løbnummer:

19.03.2014-1005222637

Ejendom:**Adresse:**Fåborgvej 201
5700 Svendborg**Landsejerlav:**

Sørup, Svendborg Jorder

Matrikelnummer:

0036a

Landsejerlav:

Hvidkilde Hgd., Egense

Matrikelnummer:

0001ag

Landsejerlav:

Hvidkilde Hgd., Egense

Matrikelnummer:

0001aa

Landsejerlav:

Hvidkilde Hgd., Egense

Matrikelnummer:

0001e

Landsejerlav:

Sørup, Svendborg Jorder

Matrikelnummer:

0026a

Landsejerlav:

Sørup, Svendborg Jorder

Matrikelnummer: 0002a
Landsejerlav: Sørup, Svendborg Jorder
Matrikelnummer: 0068
Landsejerlav: Sørup, Svendborg Jorder
Matrikelnummer: 0026b
Landsejerlav: Hvidkilde Hgd., Egense
Matrikelnummer: 0001c
Landsejerlav: Sørup, Svendborg Jorder
Matrikelnummer: 0073
Landsejerlav: Sørup, Svendborg Jorder
Matrikelnummer: 0013o

Status:

Tinglyst

Tinglysningsdato:

13.05.2014 11:18:37

Dokumenttype:

Relaksation

Dato/løbnummer:

19.03.2014-1005222637

Ejendom:

Adresse: Odensevej 115
5700 Svendborg
Landsejerlav: Sørup, Svendborg Jorder
Matrikelnummer: 0014d
Landsejerlav: Sørup, Svendborg Jorder
Matrikelnummer: 0092
Landsejerlav: Sørup, Svendborg Jorder
Matrikelnummer: 0094

Status:

Tinglyst

Tinglysningsdato:

13.05.2014 11:18:37

Dokumenttype:

Relaksation

Dato/løbenummer:

19.03.2014-1005222637

Ejendom:

Adresse: Odensevej 141
5700 Svendborg
Landsejerlav: Sørup, Svendborg Jorder
Matrikelnummer: 0014i

Status:

Tinglyst

Tinglysningsdato:

13.05.2014 11:18:37

Dokumenttype:

Relaksation

Dato/løbenummer:

19.03.2014-1005222637

Ejendom:

Adresse: Sørupvej 63
5700 Svendborg
Landsejerlav: Sørup, Svendborg Jorder
Matrikelnummer: 0014k
Landsejerlav: Sørup, Svendborg Jorder
Matrikelnummer: 0014a
Landsejerlav: Sørup, Svendborg Jorder
Matrikelnummer: 0014l
Landsejerlav: Sørup, Svendborg Jorder
Matrikelnummer: 0014n
Landsejerlav: Sørup, Svendborg Jorder
Matrikelnummer: 0014m
Landsejerlav: Sørup, Svendborg Jorder
Matrikelnummer: 0014o

Status:

Tinglyst

Tinglysningsdato:

13.05.2014 11:18:37

Dokumenttype:

Relaksation

Dato/løbenummer:

19.03.2014-1005222637

Ejendom:

Adresse: Odensevej 150
5700 Svendborg
Landsejerlav: Sørup, Svendborg Jorder
Matrikelnummer: 0015b

Status:

Tinglyst

Tinglysningsdato:

13.05.2014 11:18:37

Dokumenttype:

Relaksation

Dato/løbenummer:

19.03.2014-1005222637

Ejendom:

Adresse: Jönköpingvej 1
5700 Svendborg
Landsejerlav: Sørup, Svendborg Jorder
Matrikelnummer: 0016i

Status:

Tinglyst

Tinglysningsdato:

13.05.2014 11:18:37

Dokumenttype:

Relaksation

Dato/løbnummer:

19.03.2014-1005222637

Ejendom:**Adresse:**Odensevej 148
5700 Svendborg**Landsejerlav:**

Sørup, Svendborg Jorder

Matrikelnummer:

0016t

Status:

Tinglyst

Tinglysningsdato:

13.05.2014 11:18:37

Dokumenttype:

Relaksation

Dato/løbnummer:

19.03.2014-1005222637

Ejendom:**Adresse:**Aasiaatvej 9
5700 Svendborg**Landsejerlav:**

Sørup, Svendborg Jorder

Matrikelnummer:

0016bl

Status:

Tinglyst

Tinglysningsdato:

13.05.2014 11:18:37

Dokumenttype:

Relaksation

Dato/løbenummer:

19.03.2014-1005222637

Ejendom:

Adresse: Odensevej 117
5700 Svendborg
Landsejerlav: Sørup, Svendborg Jorder
Matrikelnummer: 0018t

Status:

Tinglyst

Tinglysningsdato:

13.05.2014 11:18:37

Dokumenttype:

Relaksation

Dato/løbenummer:

19.03.2014-1005222637

Ejendom:

Adresse: Odensevej 89
5700 Svendborg
Landsejerlav: Sørup, Svendborg Jorder
Matrikelnummer: 0018ac

Status:

Tinglyst

Tinglysningsdato:

13.05.2014 11:18:37

Dokumenttype:

Relaksation

Dato/løbenummer:

19.03.2014-1005222637

Ejendom:

Adresse: Odensevej 81A
5700 Svendborg
Landsejerlav: Sørup, Svendborg Jorder
Matrikelnummer: 0018am

Status:

Tinglyst

Tinglysningsdato:

13.05.2014 11:18:37

Dokumenttype:

Relaksation

Dato/løbenummer:

19.03.2014-1005222637

Ejendom:

Adresse: Fåborgvej 32D
5700 Svendborg
Landsejerlav: Sørup, Svendborg Jorder
Matrikelnummer: 0020d
Landsejerlav: Sørup, Svendborg Jorder
Matrikelnummer: 0018ar

Status:

Tinglyst

Tinglysningsdato:

13.05.2014 11:18:37

Dokumenttype:

Relaksation

Dato/løbenummer:

19.03.2014-1005222637

Ejendom:

Adresse: Hovedvejen 82
5771 Stenstrup
Landsejerlav: Lunde By, Lunde
Matrikelnummer: 0036a
Landsejerlav: Lunde By, Lunde
Matrikelnummer: 0092a

Status:

Tinglyst

Tinglysningsdato:

13.05.2014 11:18:37

Dokumenttype:

Relaksation

Dato/løbenummer:

19.03.2014-1005222637

Ejendom:

Adresse: Højbjergvej 1
5771 Stenstrup
Landsejerlav: Dongs Højrup By, Kirkeby
Matrikelnummer: 0004a
Landsejerlav: Dongs Højrup By, Kirkeby
Matrikelnummer: 0004c

Status:

Tinglyst

Tinglysningsdato:

13.05.2014 11:18:37

Dokumenttype:

Relaksation

Dato/løbenummer:

19.03.2014-1005222637

Ejendom:

Adresse: Assensvej 9A
5771 Stenstrup
Landsejerlav: Kirkeby By, Kirkeby
Matrikelnummer: 0043p
Landsejerlav: Kirkeby By, Kirkeby
Matrikelnummer: 0013r
Landsejerlav: Kirkeby By, Kirkeby
Matrikelnummer: 0013s
Landsejerlav: Dongs Højrup By, Kirkeby
Matrikelnummer: 0005d
Landsejerlav: Kirkeby By, Kirkeby
Matrikelnummer: 0010a
Landsejerlav: Dongs Højrup By, Kirkeby
Matrikelnummer: 0005c
Landsejerlav: Egebjerg By, Kirkeby
Matrikelnummer: 0027c

Status:

Tinglyst

Tinglysningsdato:

13.05.2014 11:18:37

Dokumenttype:

Relaksation

Dato/løbenummer:

19.03.2014-1005222637

Ejendom:

Adresse: Hovedvejen 38
5771 Stenstrup
Landsejerlav: Dongs Højrup By, Kirkeby
Matrikelnummer: 0007a

Status:

Tinglyst

Tinglysningsdato:

13.05.2014 11:18:37

Dokumenttype:

Relaksation

Dato/løbnummer:

19.03.2014-1005222637

Ejendom:

Adresse: Rårudvej 2
5771 Stenstrup
Landsejerlav: Dongs Højrup By, Kirkeby
Matrikelnummer: 0007d
Landsejerlav: Dongs Højrup By, Kirkeby
Matrikelnummer: 0007f
Landsejerlav: Rårud By, Kirkeby
Matrikelnummer: 0003a
Landsejerlav: Dongs Højrup By, Kirkeby
Matrikelnummer: 0007g
Landsejerlav: Rårud By, Kirkeby
Matrikelnummer: 0003i

Status:

Tinglyst

Tinglysningsdato:

13.05.2014 11:18:37

Dokumenttype:

Relaksation

Dato/løbnummer:

19.03.2014-1005222637

Ejendom:

Adresse: Højbjergvej 3A
5771 Stenstrup
Landsejerlav: Dongs Højrup By, Kirkeby
Matrikelnummer: 0026

Status:

Tinglyst

Tinglysningsdato:

13.05.2014 11:18:37

Dokumenttype:

Relaksation

Dato/løbenummer:

19.03.2014-1005222637

Ejendom:

Adresse: Hovedvejen 24
5771 Stenstrup
Landsejerlav: Rårud By, Kirkeby
Matrikelnummer: 0003c

Status:

Tinglyst

Tinglysningsdato:

13.05.2014 11:18:37

Dokumenttype:

Relaksation

Dato/løbenummer:

19.03.2014-1005222637

Ejendom:

Adresse: Trollekrogsvej 25
5771 Stenstrup
Landsejerlav: Rårud By, Kirkeby
Matrikelnummer: 0003e

Status:

Tinglyst

Tinglysningsdato:

13.05.2014 11:18:37

Dokumenttype:

Relaksation

Dato/løbenummer:

19.03.2014-1005222637

Ejendom:

Adresse:

Rårudvej 1
5771 Stenstrup
Rårud By, Kirkeby
0004a

Landsejerlav:

Matrikelnummer:

Status:

Tinglyst

Tinglysningsdato:

13.05.2014 11:18:37

Dokumenttype:

Relaksation

Dato/løbenummer:

19.03.2014-1005222637

Ejendom:

Adresse:

Hovedvejen 32
5771 Stenstrup
Rårud By, Kirkeby
0004d

Landsejerlav:

Matrikelnummer:

Status:

Tinglyst

Tinglysningsdato:

13.05.2014 11:18:37

Dokumenttype:

Relaksation

Dato/løbnummer:

19.03.2014-1005222637

Ejendom:

Adresse:

Hovedvejen 30
5771 Stenstrup

Landsejerlav:

Rårud By, Kirkeby

Matrikelnummer:

0004e

Status:

Tinglyst

Tinglysningsdato:

13.05.2014 11:18:37

Dokumenttype:

Relaksation

Dato/løbnummer:

19.03.2014-1005222637

Ejendom:

Adresse:

Rårudvej 4
5771 Stenstrup

Landsejerlav:

Rårud By, Kirkeby

Matrikelnummer:

0007

Status:

Tinglyst

Tinglysningsdato:

13.05.2014 11:18:37

Dokumenttype:

Relaksation

Dato/løbenummer:

19.03.2014-1005222637

Ejendom:

Adresse:

Hovedvejen 30
5771 Stenstrup

Landsejerlav:

Rårud By, Kirkeby

Matrikelnummer:

0004h

Status:

Tinglyst

Tinglysningsdato:

13.05.2014 11:18:37

Dokumenttype:

Relaksation

Dato/løbenummer:

19.03.2014-1005222637

Ejendom:

Adresse:

Hovedvejen 11
5771 Stenstrup

Landsejerlav:

Rårud By, Kirkeby

Matrikelnummer:

0008

Status:

Tinglyst

Tinglysningsdato:

13.05.2014 11:18:37

Dokumenttype:

Relaksation

Dato/løbenummer:

19.03.2014-1005222637

Ejendom:

Adresse: Trollekrogsvej 25
5771 Stenstrup
Landsejerlav: Rårud By, Kirkeby
Matrikelnummer: 0012
Landsejerlav: Rårud By, Kirkeby
Matrikelnummer: 0002g
Landsejerlav: Rårud By, Kirkeby
Matrikelnummer: 0001x

Status:

Tinglyst

Tinglysningsdato:

13.05.2014 11:18:37

Dokumenttype:

Relaksation

Dato/løbenummer:

19.03.2014-1005222637

Ejendom:

Adresse: Hovedvejen 9
5771 Stenstrup
Landsejerlav: Kirkeby By, Kirkeby
Matrikelnummer: 0043c
Landsejerlav: Kirkeby By, Kirkeby
Matrikelnummer: 0043z
Landsejerlav: Kirkeby By, Kirkeby
Matrikelnummer: 0011k
Landsejerlav: Kirkeby By, Kirkeby
Matrikelnummer: 0043t
Landsejerlav: Kirkeby By, Kirkeby
Matrikelnummer: 0011a

Status:

Tinglyst

Tinglysningsdato:

13.05.2014 11:18:37

Dokumenttype:

Relaksation

Dato/løbnummer:

19.03.2014-1005222637

Ejendom:

Adresse:

Assensvej 3
5771 Stenstrup

Landsejerlav:

Kirkeby By, Kirkeby

Matrikelnummer:

0011b

Status:

Tinglyst

Tinglysningsdato:

13.05.2014 11:18:37

Dokumenttype:

Relaksation

Dato/løbnummer:

19.03.2014-1005222637

Ejendom:

Adresse:

Assensvej 1
5771 Stenstrup

Landsejerlav:

Kirkeby By, Kirkeby

Matrikelnummer:

0011c

Status:

Tinglyst

Tinglysningsdato:

13.05.2014 11:18:37

Dokumenttype:

Relaksation

Dato/løbnummer:

19.03.2014-1005222637

Ejendom:

Adresse:

Assensvej 1
5771 Stenstrup

Landsejerlav:

Kirkeby By, Kirkeby

Matrikelnummer:

0011d

Status:

Tinglyst

Tinglysningsdato:

13.05.2014 11:18:37

Dokumenttype:

Relaksation

Dato/løbnummer:

19.03.2014-1005222637

Ejendom:

Adresse:

Hovedvejen 22
5771 Stenstrup

Landsejerlav:

Kirkeby By, Kirkeby

Matrikelnummer:

0027a

Status:

Tinglyst

Tinglysningsdato:

13.05.2014 11:18:37

Dokumenttype:

Relaksation

Dato/løbenummer:

19.03.2014-1005222637

Ejendom:

Adresse: Trollekrogsvej 25
5771 Stenstrup
Landsejerlav: Kirkeby By, Kirkeby
Matrikelnummer: 0043ab
Landsejerlav: Kirkeby By, Kirkeby
Matrikelnummer: 0028
Landsejerlav: Kirkeby By, Kirkeby
Matrikelnummer: 0043h
Landsejerlav: Kirkeby By, Kirkeby
Matrikelnummer: 0043ac

Status:

Tinglyst

Tinglysningsdato:

13.05.2014 11:18:37

Dokumenttype:

Relaksation

Dato/løbenummer:

19.03.2014-1005222637

Ejendom:

Adresse: Odensevej 93
5700 Svendborg
Landsejerlav: Sørup, Svendborg Jorder
Matrikelnummer: 0018at
Landsejerlav: Sørup, Svendborg Jorder
Matrikelnummer: 0018e

Status:

Tinglyst

Tinglysningsdato: 13.05.2014 11:18:37

Dokumenttype: Relaksation

Dato/løbenummer: 19.03.2014-1005222637

Ejendom:
Landsejerlav: 2004356
Matrikelnummer: 0019c

Status: Tinglyst

Tinglysningsdato: 13.05.2014 11:18:37

Dokumenttype: Relaksation

Dato/løbenummer: 19.03.2014-1005222637

Ejendom:
Adresse: Odensevej 440
5700 Svendborg
Landsejerlav: Sørup, Svendborg Jorder
Matrikelnummer: 0029a

Status: Tinglyst

Tinglysningsdato: 13.05.2014 11:18:37

Dokumenttype:

Relaksation

Dato/løbenummer:

19.03.2014-1005222637

Ejendom:

Adresse:

Odensevej 432
5700 Svendborg

Landsejerlav:

Sørup, Svendborg Jorder

Matrikelnummer:

0029c

Status:

Tinglyst

Tinglysningsdato:

13.05.2014 11:18:37

Dokumenttype:

Relaksation

Dato/løbenummer:

19.03.2014-1005222637

Ejendom:

Adresse:

Odensevej 436
5700 Svendborg

Landsejerlav:

Sørup, Svendborg Jorder

Matrikelnummer:

0029i

Status:

Tinglyst

Tinglysningsdato:

13.05.2014 11:18:37

Dokumenttype:

Relaksation

Dato/løbenummer:19.03.2014-1005222637

Ejendom:

Adresse: Heldagervej 1C
5700 Svendborg
Landsejerlav: Sørup, Svendborg Jorder
Matrikelnummer: 0093

Status:

Tinglyst

Tinglysningsdato:

13.05.2014 11:18:37

Dokumenttype:

Relaksation

Dato/løbenummer:19.03.2014-1005222637

Ejendom:

Adresse: Trollekrogsvej 25
5771 Stenstrup
Landsejerlav: Sørup, Svendborg Jorder
Matrikelnummer: 0064b
Landsejerlav: Sørup, Svendborg Jorder
Matrikelnummer: 0063a
Landsejerlav: Sørup, Svendborg Jorder
Matrikelnummer: 0064a
Landsejerlav: Sørup, Svendborg Jorder
Matrikelnummer: 0030e

Status:

Tinglyst

Tinglysningsdato:

13.05.2014 11:18:37

Dokumenttype:

Relaksation

Dato/løbenummer:

19.03.2014-1005222637

Ejendom:

Adresse:

Odensevej 356
5700 Svendborg

Landsejerlav:

Sørup, Svendborg Jorder

Matrikelnummer:

0032a

Status:

Tinglyst

Tinglysningsdato:

13.05.2014 11:18:37

Dokumenttype:

Relaksation

Dato/løbenummer:

19.03.2014-1005222637

Ejendom:

Adresse:

Trollekrogsvej 25
5771 Stenstrup

Landsejerlav:

Sørup, Svendborg Jorder

Matrikelnummer:

0033b

Status:

Tinglyst

Tinglysningsdato:

13.05.2014 11:18:37

Dokumenttype:

Relaksation

Dato/løbenummer:

19.03.2014-1005222637

Ejendom:

Adresse: Odensevej 215
5700 Svendborg
Landsejerlav: Sørup, Svendborg Jorder
Matrikelnummer: 0037a

Status:

Tinglyst

Tinglysningsdato:

13.05.2014 11:18:37

Dokumenttype:

Relaksation

Dato/løbenummer:

19.03.2014-1005222637

Ejendom:

Adresse: Miljøvej 10
5700 Svendborg
Landsejerlav: Hesselager By, Hesselager
Matrikelnummer: 0024ah
Landsejerlav: Sørup, Svendborg Jorder
Matrikelnummer: 0087
Landsejerlav: Sørup, Svendborg Jorder
Matrikelnummer: 0088

Status:

Tinglyst

Tinglysningsdato:

13.05.2014 11:18:37

Dokumenttype:

Relaksation

Dato/løbenummer:

19.03.2014-1005222637

Ejendom:

Adresse:

Odensevej 394
5700 Svendborg

Landsejerlav:

Sørup, Svendborg Jorder

Matrikelnummer:

0030a

Status:

Tinglyst

Tinglysningsdato:

13.05.2014 11:18:37

Dokumenttype:

Relaksation

Dato/løbenummer:

19.03.2014-1005222637

Snoje 47, 49, 50, 63

Justitsministeriets genpartpapir. Til skøder, skadesløsbreve, kvitteringer til udslettelse og andre påtegninger m. m. (vedr. fast ejendom).

Mtr. nr., ejerlav, søgn: 14^a, 14^c, 14^d
(i København kvartér) 18 og 19
eller (i de sønderjydske lands- Sørup under
delé) bd. og bl. i ting- Svendborg Købstads
bogen, art. nr., ejerlav, Jorder.
sogn.

Akt: Skah 6 nr - 467
(udfyldes af dommerkontoret)

Købers }
Kreditors } hopæl:-

Gade og hus nr.:
(hvor sådant findes)

Anmelderens navn og hopæl (kontor):

Stempelfri jfr. lov
nr. 214 af 11. april 1949
§ 98.

LANDVÆSENSNÆVNET
FOR SVENDBORG KØBSTAD

Stempel: kr. øre.

Udskrift af forhandlingsprotokollen for Svendborg
Købstads landvæsensnævn.

Sag nr. 11

vedrørende ledning fra Odensevej over gdr. Kr. Frederiksen
ejendom matr. nr. 14 g Sørup.

K e n d e l s e

20 OKT. 1951

afsagt den 26. sept. 1951.

Ved skrivelse af 18. aug. 1951 har ors. Schmidt for gdr. Kristen Frederiksen, Odensevej 129 indsendt klage til landvæsensnævnet for Svendborg Købstad over, at vejvandet fra Odensevej opstemmes i en mose idet afløbsledningen herfra er for lille til at bortlede afstrømningen, og således foranledige oversvømmelse på nogle lavtliggende arealer af Kr. Frederiksen's ejendom matr. nr. 14 g Sørup under Svendborg Købstads Jorder. Ved udvidelsen af Odensevej i 1935 blev der på kommunens foranstaltning anlagt en 25 cm lukket betonrørsledning fra Odensevej til ovennævnte mose på matr. nr. 14 a Sørup. I overenskomsten af 9. marts 1935 om erstatning for arealafståelse tog Kr. Frederiksen fader forbehold med hensyn til de vanskeligheder der måtte opstå som følge af anbringelsen af 25 cm ledningen over hans areal. Den tidligere stadsingeniør, nuværende havneingeniør H. Nygaard havde på foranledning af spørgsmål fra ors. Schmidt erklæret, at man ved anlæget af 25 cm ledningen var klar over, at diameteren for afløbsledningen fra mosen var mindre end udløbet. Der blev under sagen endvidere klaget over, at afløbsledningen fra Odensevej til tider medførte meget grus som aflejttes i den åbne grøft igennem mosen og i de lukkede ledningen.

Landvæsensnævnet, bestående af landinspektør K. Dyre Rasmussen som formand og gdr. Kristen Greve og husmand Frode Pedersen fra Tved, må give Kr. Frederiksen medhold i, at den eksisterende 4" afløbsledning fra mosen på matr. nr. 14 a Sørup over matr. nr. 14 g og 14 a og videre herfra som 6" ledning over matr. nr. 18 a og 19 k til Sørup. Så gives anledning til skadelig oversvømmelse af hans lave arealer umiddelbart bag hans bygninger, og at oversvømmelsen delvis forårsages af afstrømningen fra Odensevej. Ligeledes må der gives Kr. Frederiksen medhold i, at grus fra Odensevej kan tilføres ledningen over hans ejendom. Det må derfor anses for nødvendigt at anlægge den i stadsingeniørens forslag af 11. sept. 1951 viste ledning med dimensioner fra 15 til 25 cm. Ligeledes må den åbne grøft igennem mosen oprensnes. Udgiften til ledningens anlæg er af stadsingeniøren anslået til 3100 kr.

Under hensyn til alderen af de eksisterende ledninger, hvoraf 4" ledningen angives at være ca. 100 år gammel, og 6" ledningen over Ejner Hansens ejendom også er meget gammel, dog er ca. 100 m omlagt for få år siden af Ejner Hansen og Knud Pedersen i forening, og til at de nedlagte ledninger i forhold til oplandet og en mindre afstrømning fra Odensevej der fandtes ved ledningens nedlægning i den åbne grøft, på nogle strækninger er underdimensioneret, anser nævnet lodsejerne pligtige at deltage i udgifterne ved den nye lednings anlæg.

Bestilling
formular

D

Nævnet bestemmer derfor, at arbejdet vil være at udføre i overens-

stemmelse med stadsingeniørens projekt af 11. sept. 1951. Endvidere må anlægges et grusfang og grøften igennem mosen på matr. nr. 14 a oprensning.

A. De tekniske detaljer.

Umiddelbart neden for støttemuren mellem Odensevej og matr. nr. 14 c Sørup anbringes et grusfang af tilstrækkelig dimension til at tilbageholde den væsentligste del af det med vandet tilførte grus, igennem mosen opgraves grøften med bundbredde 30 cm og fuldt anlæg på skråningerne. Fra den bestående brønd anlægges en 20 mm ledning på de øverste 98 m derefter 94 m 15 cm ledning, og 181 m 20 cm ledning indtil underløbet under jernbanen. Fra den anden side jernbanen lægges 15 cm på en strækning af 68 m og herfra lægges 25 cm til grøften ved Sørupvej, der går til Sørup Sø. Opgravede rør tilfalder ejerne, jævning af fylden fra de opgravede grøfter pålægges ejerne, hver på sit areal. Tilkøring af rør til ledningen pålægges ejeren af matr. nr. 14 c på strækning 1-3 og ejeren af matr. nr. 14 a fra 3-7 og ejeren af matr. nr. 18 a fra 8-10.

B. Arbejdets udførelse.

Arbejdet, der foranstalttes udført af Svendborg kommune og under dens tilsyn, påbegyndes snarest muligt efter at egentligt tilskud er bevilget, og skal (være) søges fuldført inden 1. marts 1952. Arbejdet udføres efter forud indhentet tilbud fra entreprenører.

C. Erstatning.

Ejeren af matr. nr. 14 c Sørup afstår areal til grusfangets anbringelse, men under hensyn til det ringe areal der er nødvendigt hertil ydes der ingen erstatning herfor.

D. Anlægsudgifternes tilvejebringelse og fordeling.

Udgifterne afholdes af Svendborg Kommunalbestyrelse. Under hensyn til mængden af vejvand i forhold til oplandet, og under hensyn til værdien af de eksisterende ledninger, samt at ejeren af matr. nr. 14 c ved kommunens anlæg af 25 cm ledningen i 1935 er fritaget for almindelig vedligeholdelsespligt for denne strækning, pålægges det Svendborg Kommunalbestyrelse at udrede 2/3 af udgifterne ved oprensningen af den åbne grøft igennem mosen på matr. nr. 14 a og anlæg af ledningen fra punkt 1-10. Den resterende 1/3 fordeles mellem lodsejerne, idet der tages hensyn til, at det under mødet blev oplyst, at den hidtidige vedligeholdelse af ledningen 1-3 er fordelt mellem ejerne af matr. nr. 14 d, 14 c, og 14 a af Sørup i forholdet 1:2:3, samt at ejeren af matr. nr. 14 a og 18 a for få år siden har omlagt strækningen fra 4-6 med 6" rør. Fordelingen mellem lodsejerne indbyrdes fastsættes således:

Matr. nr. 14 a	Knud Petersen	27 parter
14 c	Kristen Frederiksen	24
14 d	Søren Sørensen	9
18 a	Ejner Hansen	40
		<u>Ialt 100 parter</u>

Dersom der søges og opnås tilskud efter grundforbedringsloven for lodsejernes andel, tilfalder det lodsejerne i ovenstående forhold. Lodsejernes andel fremfalder til betaling når arbejdet er afsluttet og regnskabet opgjort.

Udgiften til anlæg af grusfang samt teknisk bistand pålægges alene Svendborg kommune.

E. Den fremtidige vedligeholdelse.

Grusfanget og ledningen herfra til mosen vedligeholdes fremtidig af Svendborg Kommunalbestyrelse, og der tillægges kommunens mandskab ret til fornøden færdsel hertil over matr. nr. 14 c Sørup, når dette kan ske uden at forvolde skade på ejendommen eller afgrøde. Den fremtidige vedligeholdelse af grøften igennem mosen på matr. nr. 14 a, påhviler ejeren af matr. nr. 14 a og vedligeholdelsen af rørledningen fra mosen til dens udløb i grøften ved Sørup Sø påhviler Svendborg kommune med 2/3 og lodsejerne med 1/3 og fordelt efter samme partsantal som anlægsudgifterne.

Justitsministeriets Genpartpapir. Til Skadesløsbreve, Fortegnelser over pantsatte Genstande, Ægtepagter, Kvitteringer til Udslettelser, Umyndiggørelser o. l. (vedr. Løsøre).

Anmelderens Navn og
Bopæl (Kontor):

Stempel: Kr. Øre.

Nærværende kendelse vil være at tinglyse på nævnets foranstaltning på matr. nr. 14 a, 14 c, 14 d, 18 a og 19 k Sørup under Svendborg Købstads Jorder.

Påtaleberettiget er nuværende og fremtidige ejere af matr. nr. 14 a, 14 c, 14 d, 18 a og 19 k Sørup under Svendborg Købstads Jorder samt Svendborg kommunalbestyrelse.

Udgifterne ved nævnsforretningen pålægges alene Svendborg kommunalbestyrelse.

Thi bestemmes:

De foran omhandlede anlæg og arbejderne derved vil være at fremme, udføre samt vedligeholde og udgifterne derved at afholde som foran bestemt og i det hele under adfær efter loven.

K. Dyre Rasmussen.

Kristen Greve.

Frode Pedersen.

Torvaldsens kendelse bekræftes i h. h. værdsløsbrevs § 31 tinglyst på matr. nr. 14 a, 14 c, 14 d, 18 a og 19 k Sørup, forud for al tvangsaldet jfr. samme lov § 89 stk. 1.

Udskriftens rigtighed attesteres.
Svendborg, den 18. oktober 1951.

K. Dyre Rasmussen

*håndunderskrevet for Svendborg Købstad, 18-10-1951.
K. Dyre Rasmussen.*

Indført i Dagbogen for Retskreds Nr. 34, Svendborg Købstad m. v.

20 OKT. 1951

Lyst

Genpartens Rigtighed bekræftes

Dommeren i Svendborg m. v.

Laur.

Sørup 41, 42, 44, 49, 50, 1bl. Sørup 51, 1bl., Sørup 52, 53, 55, 56, 57, 58, suppl. 37, Sørup 56, 61, 62, 59, 1bl. Sørup 58, 1bl., Sørup 64, 65, 66, 67, 68, 69, 70, 77, 303, suppl. 225, 226, 227, Sørup 303, 1bl. 1bl. 1bl. 1bl. 1bl. Sørup 86, 95, 98, 327, 320, 322, 323, 332, 1bl. Justitsministeriets genpartipapir. Til skøder, skadesløsbreve, kvitteringer til udslettelse

og andre påtegninger m. m. (vedr. fast ejendom).

155 Sørup 339, 379, 369, 345, suppl. 51, 72, 86, 138, 260, 1bl. suppl. 298, 1bl. 1bl. 1bl. Sørup 100, 105, 110, 105, 111, 112, 113, 114, 116, 117.

Mtr. nr., ejerlav, sogn: Matr. nr. 12-b m. fl. (i København kvarter) af Sørup under eller (i de sønderjydske landsdele) bd. og bl. i tingjorder. hogen, art. nr., ejerlav, sogn.

Akt: Skab nr. 349 (udfyldes af dommerkoret)

Købers } hopæl: Kreditors }

Gade og hus nr.: Odensevej. (hvor sådant findes)

Anmelderens navn og hopæl (kontor):

STADSSINGENIØREN SVENDBORG

Gebyrfri jfr. lov nr. 275 af 28/11-1928 § 4, stempelfri jfr. Imskr. af 10/12-1929.

Stempel: - kr. øre.

Beslutning ang. byggelinier for Odensevej.

I henhold til reglerne i lov nr. 275 af 28. november 1928 om fastsættelse af byggelinier ved veje og gader har undertegnede Svendborg byråd besluttet, at der på de grunde, som er beliggende ved

Odensevej

fra Vestergade til amtsvejen (ca. 30 m nord for Sørupvej) ikke må opføres bygninger eller udføres andre faste anlæg af nogen art, jfr. lovens § 1, i en afstand fra vejens midtlinie af mindre end 17,5 m.

Kort over de i medfør af forannævnte beslutning gældende byggelinier er vedhæftet nærværende.

Denne beslutning bliver i overensstemmelse med nævnte lovs § 4, 2. stykke, at tinglyse på de til vejen grænsende ejendomme i Svendborg, nemlig:

Matr. nr. under Sørup under Svendborg købstads jorder.

- 12-b 18-e 20-af
12-d 18-g 20-an
13-a 18-h 20-ao
14-c 18-l 20-ar
14-d 18-u 20-aa
14-e 18-v 20-at
15-a 18-z 20-aø
15-b 18-æ 20-bg
16-a 18-ø 20-bp
16-b 18-aa 20-bq
17-a 18-ab 20-br
17-b 18-ac 20-bu
17-c 18-ad 20-dn
17-d 18-ae 20-do
17-e 18-af 21-b
17-f 20-d 21-h
17-i 20-r 21-n
17-k 20-u 21-o
17-l 20-y 21-p
17-m 20-z 21-q
17-n 20-ø 21-r
17-o 20-aa 21-s
18-b 20-ad 21-u
18-c 20-ae 21-v
18-d

Bestillingsformular



DSS 88315347 36_D_349 Bulk Sort / Hvid 1021673 [Barcode]

Den på de nævnte grunde hvilende deklARATION om bygge-
linie 12,5 m fra vejmidten vil samtidig være at aflyse.
Med hensyn til den ejendommene påhvilende pantegæld
samt servitutter henvises til ejendommenes blade i tingbogen.
Påtaleretten tilkommer Svendborg byråd.

Svendborg byråd, den 5. november 1951.

Einar Halberg, v.

Einar Halberg

Indført i Dagbogen for Retskræds Nr. 34 Svendborg Købstad m. 2.
den 7 NOV. 1951

*Indført og aflyst dok. på de ovennævnte uret.
nr. over byggeplanen.*

Simechku

July 1944

SECRET

SECRET

SECRET

SECRET

Justitsministeriets genpartpapir. Til skæder skadesbreve, kvitteringer til udsættelse og ændre påregninger m. m. (vedr. fast ejendom).

Mtr. nr., ejerlav, sogn:
(i København kvarter)
eller (i de sønderjydske lands-
dele) bd. og bl. i tingbogen,
art. nr., ejerlav, sogn.

Stempel: kr. øre

14 a =

Akt: Skab 9 nr 469
(udfyldes af dommerkontoret)

14-a, 14-c og 14-d Sørup under Købers } bopæl:
Svendborg købstads jorder. } Kreditors }

Gade og hus nr.:

Anmelder:

Stempel- og gebyrfri i h.t. lov
nr. 214 af 11. april 1949 § 98.

Landvæsensnævnet for
Svendborg købstad
v/ landinspektør
S. Tind-Christensen,
Svendborg.

2573

4 OKT. 1967 d e k l a r a t i o n .

I henhold til kendelse afsagt d. 23. juni 1967 af landvæsensnævnet for Svendborg købstad pålægges matr. nre. 14-a, 14-c og 14-d Sørup under Svendborg købstads jorder servitut om,
at de af Svendborg kommune etablerede afløbsledninger, som vist på vedhæftede rids, skal tåles,
at der ikke må foretages uhensigtsmæssig bebyggelse eller beplantninger eller i det hele foretages ændringer, der forringer de tilvejebragte afløbsforhold.

Påtaleretten overfor servitutten om ledningernes tilstedeværelse tilkommer Svendborg kommune, der samtidig har påtaget sig den fremtidige vedligeholdelse af de omhandlede ledningsanlæg.

Nærværende deklaration begæres i medfør af vandløbslovens § 89 tinglyst forud for al pantegæld på matr. nre. 14-a, 14-c og 14-d Sørup under Svendborg købstads jorder.

Svendborg, den 2. oktober 1967.

Landvæsensnævnet for
Svendborg købstad
S. Tind-Christensen
nævnsformand.

Afgift			
§:	kr.	øre	
§:	"	"	
§ 14 ^I :	"	"	
§ 14 ^{II} :	"	"	
Ialt	kr	øre	

Indført i dagbogen for 4 OKT. 1967
Svendborg Byret, den
Lyst.

Genpartens rigtighed bekræftes
Svendborg byret

DSS 88315339
36_C_469
Bulk Farve

1027285



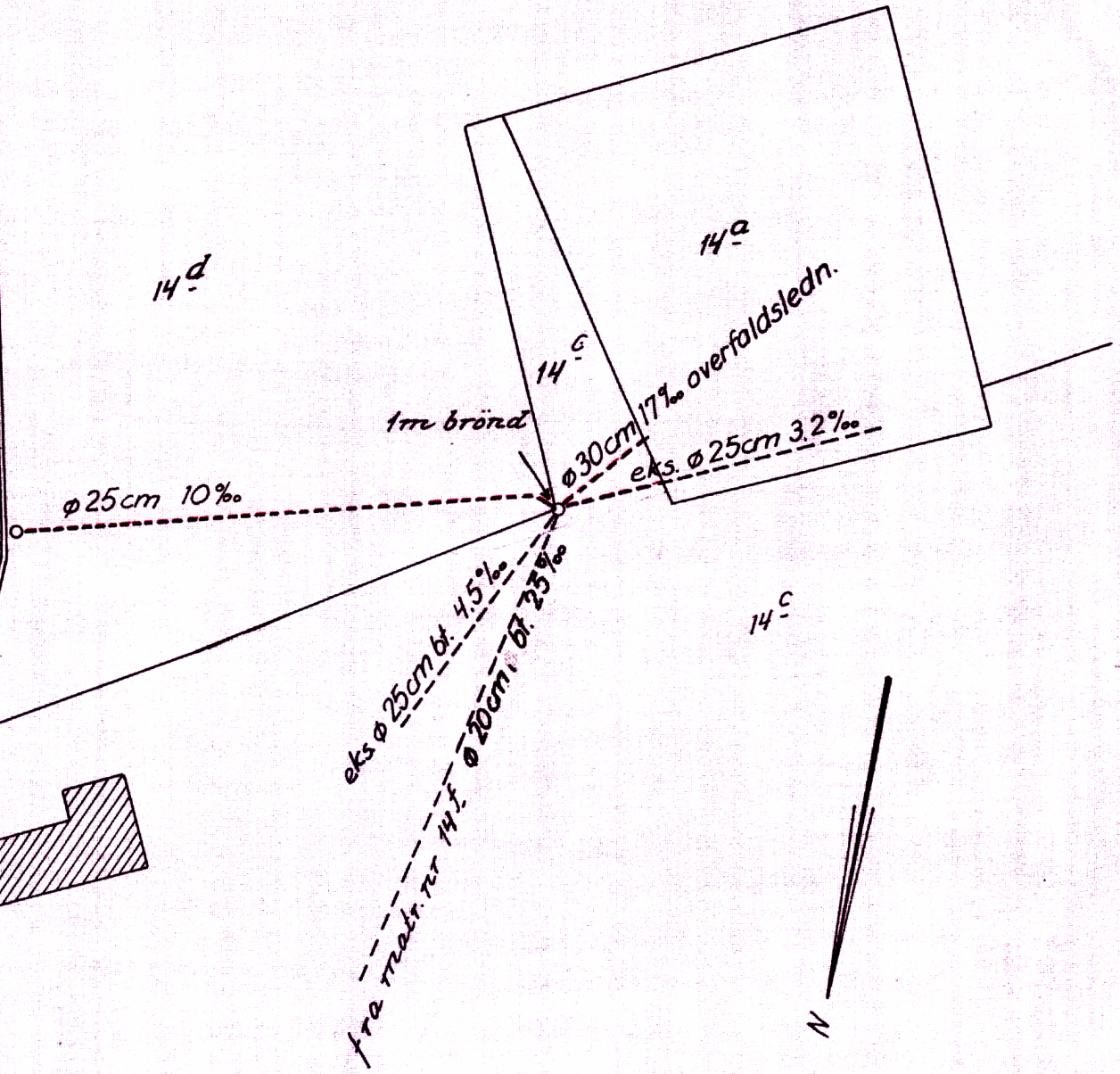
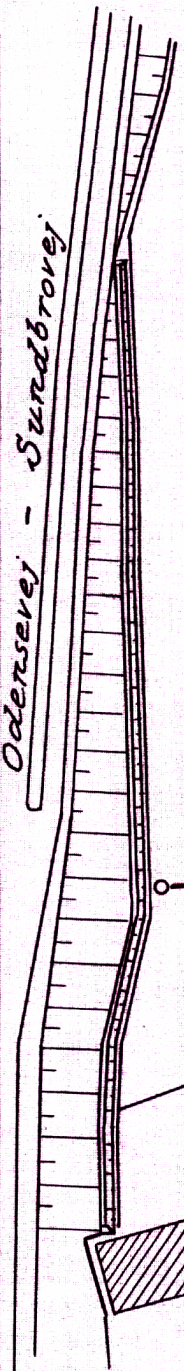
3513
[4 OKT 1967]

At denne kort-genpart er nøjagtig genpart af det originale kort vedrørende ejendommen(e)

mtr. nr. *14^e* og *14^d* *Sörup* under *Svanborg købstads jørgen Odor*
attesteres herved. *Svanborg* d. *3. oktober 1967* Navn: *And. Christensen*

Justitsministeriets genpartskørlærred. Til kort.

Odensevej - Sundbrovej



Sundbrovej
Afvanding over matr. nr. 14^e og 14^d m.m. Sörup
Marts 1967 Thol/blw Mål 1:1000
67025

Mtr. nr., ejerlav, sogn:

(i København kvarter) 12
eller (i de sønderjydske lands-
dele) bd. og bl. i tingbogen, 12
art. nr., ejerlav, sogn. Sønder

Stempel:

kr. øre

Akt: Skab K nr. 251
(udfyldes af dommerkontoret)

Gade og hus nr.:

Anmelder:

- 1 SEP. 1972 5605

Kommissarius ved Statens
Ekspropriationer på Øerne,
Kronprinsessegade 28,
1306 København K.

BESTEMMELSER,

som ved ekspropriation efter reglerne i forordning af 5. marts 1845 i anledning af anlægget af Sundbrovej som servitutter er pålagt nedennævnte ejendomme af Sørup under Svendborg jorder, og som vil være at sikre ved tinglysning.

Matr. nr. 20 er
af Sørup

På ejendommen må der ikke i en afstand af 20 m fra vejmidten af Sundbrovej eller 5 m fra kronekant af denne vej med tillæg af 1,5 gange højdeforskellen mellem vejen og terrænet langs denne opføres bygninger eller udføres anlæg af den i vejbestyrelseslovens § 40, stk. 1, nu lov om offentlige veje § 34, stk. 3, nævnte art.

Vejbestyrelsen er påtaleberettiget.

Ejeren er pligtig at drage omsorg for, at der ingen direkte kørende, gående eller anden færdsel finder sted mellem ejendommen og Sundbrovejen.

Ministeriet for offentlige Arbejder er påtaleberettiget.

Kommissarius ved Statens Ekspropriationer på Øerne,
den 30. august 1972.

Lindtner

Indført i dagbogen
for Svendborg byret

1 SEP. 1972

LYST

Genpartens rigtighed bekræftes
Svendborg byret

Licht

LICHT

Påtegning



Dokument som påtegnes:

Dato/løbenummer: 01.09.1972-5605-36
Dokumenttype: Servitut

Påtegning

Bebyggelse:

Byggelinie

Vilkår

Servitut tekst:

Påtegning på deklaration om byggelinjer - Vedr. skur

PÅ SERVITUT DATO/LØBENR. 01.09.1972-5605-3601 -
MATR.NR. 48S SØRUP, SVENDBORG
Tinglyses følgende:

I henhold til Lov om offentlige veje (lovbekendtgørelse nr. 1520 af 27. december 2014) § 40, stk. 2, og som vejmyndighed for statsvej 205 Kværndrup – Svendborg (Sundbrovej), har Vejdirektoratet meddelt tilladelse til opført skur med halvtag samt etableret fast belægning på ejendommen matr.nr. 48s Sørup, Svendborg Jorder inden for den gældende vejbyggelinje langs statsvejen. Vejdirektoratets j.nr. 15/18224

PKT. 1:

Tilladelsen er givet til et opført 27 m² stort skur inkl. halvtag samt etableret fast flisebelægning indenfor byggelinjebelagt areal på matr. nr. 48s Sørup, Svendborg Jorder som vist på det vedhæftede deklarationsrids. På deklarationsridset er den gældende vejbyggelinje på 20 m der måles fra statsvejens vejmidte eller 5 m fra kronekant af statsvejen vist uden højde- og passagetillæg. Tillægget udgør 1,5 x højdeforskellen mellem kørebane og terræn samt mindst 1 m til passage.

PKT. 2:

I forbindelse med tilladelsen tinglyses følgende vilkår:

PKT. 2.1:

At skuret med halvtag og den del af det flisebelagte areal, der

er beliggende indenfor vejbyggelinjearealet, ikke medfører forøgede udgifter for vejmyndigheden i forbindelse med ændring af vejforholdene herunder udvidelse af statsvejen og dens anlæg.

PKT. 2.2:

At de til enhver tid værende ejere af ejendommen hvorpå skuret og det flisebelagte areal er etableret, er forpligtet til med 1 måneds varsel at fjerne, flytte eller tilbagerykke skuret samt det flisebelagte areal indenfor vejbyggelinjearealet uden udgifter af nogen art for den pågældende vejmyndighed pr. Vejdirektoratet såfremt en eventuel senere ændring af vejforholdene herunder vejudvidelse eller hensynet til færdslen s tarv måtte kræve det.

PKT. 2.3:

At de til enhver tid værende ejere skal ligeledes afholde alle udgifter til de foranstaltninger og anlægsarbejder, som evt. måtte være nødvendige, hvis det viser sig, at skuret samt den faste belægning i stedet kan bibeholdes ved en kommende vejudvidelse/vejoplægning eller anlæg af ny støj-skærm.

PKT. 2.4:

At den tinglyste servitut om støjskærm respekteres herunder anmærkning "t" vedrørende udgravninger, hække og hegn, øvrig beplantning samt adgang m.m.

PKT. 2.5:

At der ved ekspropriation ikke ydes erstatning for de gener, som restejendommen vil være underlagt for at efterkomme fjernelsesdeklarationen. Der ydes således kun erstatning for grundværdien.

Pkt. 3

Påtegningen tinglyses på eksisterende byggelinjeservitut tinglyst på matr.nr. 48s Sørup, Svendborg Jorder den 1. 9.1972. Påtegningen tinglyses servitutstiftende.

PKT. 4:

Påtaleberettiget er Vejdirektoratet som vejmyndighed for statsvej 205 Sundbrovej.

.....
Anmoder:

Navn: Vejdirektoratet
Carsten Niebuhrs Gade 43
1577 København V
Cvr-nr.: 60729018

Myndighed:

Navn: Vejdirektoratet
Carsten Niebuhrs Gade 43
1577 København V
Cvr-nr.: 60729018

Påtaleberettiget:

Navn: Vejdirektoratet
Carsten Niebuhrs Gade 43
1577 København V
Cvr-nr.: 60729018

Erklæringer:

Prioritetsmæssig forrang - servitut Anmelder erklærer, at den anmeldte servitut kan tillægges prioritetsstilling forud for allerede tinglyste rettigheder. Hjemmelen hertil er angivet i den anførte lov:
Vejlovens § 138 (lov nr. 1520).

Planloven - offentlig servitut Godkendelse af tinglysning af servituten fra kommunalbestyrelsen er ikke nødvendig, idet der er tale om en servitut af offentligretlig karakter.

Offentligretlig servitut Anmelder erklærer, at den anmeldte offentligretlige servitut kan tinglyses uden ejers/ejernes underskrift. Lovhjemmelen hertil er:
Vejlovens § 40, stk. 2 (lov nr. 1520).

Bilag:

Bilagsreference: 42ee980d-142b-49f4-b176-ea100badb7ee
Bilag referencekode: Andet.
Beskrivelse af bilag: 15/18224 - Erids - Matr.nr. 48s Sørup, Svendborg Jorder

Bilagsreference: c479856d-7078-4c1e-9744-c85e4131d022
Bilag referencekode: GML-dokument med koordinater til servitutter og bygning på lejet grund.
Beskrivelse af bilag: 15/18224 - GML - Matr.nr. 48s Sørup, Svendborg Jorder

Bilagsreference: 42187f47-764c-4e4c-ad5f-b7795d5aed35
Bilag referencekode: Andet.
Beskrivelse af bilag: 15/18224 - Servitut der påtegnes

Nedenstående anmelderoplysninger underskrives alene af anmelder.

Anmelder:

Vejdirektoratet
Carsten Niebuhrs Gade 43
1577 København V
60729018

Cvr-nr.:

Kontaktoplysninger:

SISE, Th. Helsteds Vej 11, 8660
72442193
sise@vd.dk

Anmelders sagsnummer:

15/18224 - Matr.nr. 48s Sørup, Svendborg Jorder

Sendes også til:

E-mail:

tinglysning@vd.dk

Sagsnummer:

15/18224 - Matr.nr. 48s Sørup, Svendborg Jorder

Tinglysningsafgift:

Afgift:

1.660 DKK

Afgiftspligtigt beløb:

0 DKK

Storkundennummer:

60729018

Tinglysningsafgift betalt i henhold til storkundeordning.

Beregningsgrundlaget er et andet:

Afgift betalt i marts 2018.

Resultat af tinglysning

Ejendom:

Adresse:

Odensevej 33C
5700 Svendborg

Ejendomstype:

Ejerlejlighed

Nummer: 2
Landsejerlav: Sørup, Svendborg Jorder
Matrikelnummer: 0020gæ

Status:
Tinglyst

Tinglysningsdato:
15.03.2019 12:33:11

Dokumenttype:
Påtegning

Bemærkninger:
Tinglyst fsv. angår matr.nr. 48s Sørup, Svendborg Jorder.

Ejendom:
Adresse: Odensevej 33D
5700 Svendborg
Ejendomstype: Ejerlejlighed
Nummer: 3
Landsejerlav: Sørup, Svendborg Jorder
Matrikelnummer: 0020gæ

Status:
Tinglyst

Tinglysningsdato:
15.03.2019 12:33:11

Dokumenttype:
Påtegning

Bemærkninger:
Tinglyst fsv. angår matr.nr. 48s Sørup, Svendborg Jorder.

Ejendom:
Adresse: Odensevej 33E
5700 Svendborg

Ejendomstype: Ejerlejlighed
Nummer: 4
Landsejerlav: Sørup, Svendborg Jorder
Matrikelnummer: 0020gæ

Status:
Tinglyst

Tinglysningsdato:
15.03.2019 12:33:11

Dokumenttype:
Påtegning

Bemærkninger:
Tinglyst fsv. angår matr.nr. 48s Sørup, Svendborg Jorder.

Ejendom:
Adresse: Odensevej 33F
5700 Svendborg
Ejendomstype: Ejerlejlighed
Nummer: 5
Landsejerlav: Sørup, Svendborg Jorder
Matrikelnummer: 0020gæ

Status:
Tinglyst

Tinglysningsdato:
15.03.2019 12:33:11

Dokumenttype:
Påtegning

Bemærkninger:
Tinglyst fsv. angår matr.nr. 48s Sørup, Svendborg Jorder.

Ejendom:
Adresse: Odensevej 33G

Ejendomstype: 5700 Svendborg
Nummer: Ejerlejlighed
Landsejerlav: 6
Matrikelnummer: Sørup, Svendborg Jorder
0020gæ

Status:

Tinglyst

Tinglysningsdato:

15.03.2019 12:33:11

Dokumenttype:

Påtegning

Bemærkninger:

Tinglyst fsv. angår matr.nr. 48s Sørup, Svendborg Jorder.

Ejendom:

Adresse: Odensevej 33B
5700 Svendborg
Ejendomstype: Hovedejendom opdelt i ejerlejligheder
Landsejerlav: Sørup, Svendborg Jorder
Matrikelnummer: 0020gæ

Status:

Tinglyst

Tinglysningsdato:

15.03.2019 12:33:11

Dokumenttype:

Påtegning

Bemærkninger:

Tinglyst fsv. angår matr.nr. 48s Sørup, Svendborg Jorder.

Ejendom:

Adresse: Fåborgvej 3B

Landsejerlav: 5700 Svendborg
Matrikelnummer: Sørup, Svendborg Jorder
0020hb

Status:

Tinglyst

Tinglysningsdato:

15.03.2019 12:33:11

Dokumenttype:

Påtegning

Bemærkninger:

Tinglyst fsv. angår matr.nr. 48s Sørup, Svendborg Jorder.

Ejendom:

Adresse: Vestergade 189
5700 Svendborg
Landsejerlav: Sørup, Svendborg Jorder
Matrikelnummer: 0020t

Status:

Tinglyst

Tinglysningsdato:

15.03.2019 12:33:11

Dokumenttype:

Påtegning

Bemærkninger:

Tinglyst fsv. angår matr.nr. 48s Sørup, Svendborg Jorder.

Ejendom:

Adresse: Odensevej 35
5700 Svendborg
Landsejerlav: Sørup, Svendborg Jorder
Matrikelnummer: 0020y

Status:

Tinglyst

Tinglysningsdato:

15.03.2019 12:33:11

Dokumenttype:

Påtegning

Bemærkninger:Tinglyst fsv. angår matr.nr. 48s Sørup, Svendborg Jorder.

Ejendom:**Adresse:**

Bontvedvej 52A

5700 Svendborg

Landsejerlav:

Sørup, Svendborg Jorder

Matrikelnummer:

0046b

Status:

Tinglyst

Tinglysningsdato:

15.03.2019 12:33:11

Dokumenttype:

Påtegning

Bemærkninger:Tinglyst fsv. angår matr.nr. 48s Sørup, Svendborg Jorder.

Ejendom:**Adresse:**

Bontvedvej 52M

5700 Svendborg

Landsejerlav:

Sørup, Svendborg Jorder

Matrikelnummer:

0046h

Status:

Tinglyst

Tinglysningsdato:

15.03.2019 12:33:11

Dokumenttype:

Påtegning

Bemærkninger:

Tinglyst fsv. angår matr.nr. 48s Sørup, Svendborg Jorder.

Ejendom:

Adresse:

Bontvedvej 30

5700 Svendborg

Landsejerlav:

Sørup, Svendborg Jorder

Matrikelnummer:

0048a

Status:

Tinglyst

Tinglysningsdato:

15.03.2019 12:33:11

Dokumenttype:

Påtegning

Bemærkninger:

Tinglyst fsv. angår matr.nr. 48s Sørup, Svendborg Jorder.

Ejendom:

Adresse:

Bontvedvej 14

5700 Svendborg

Landsejerlav:

Sørup, Svendborg Jorder

Matrikelnummer:

0048d

Status:

Tinglyst

Tinglysningsdato:

15.03.2019 12:33:11

Dokumenttype:

Påtegning

Bemærkninger:

Tinglyst fsv. angår matr.nr. 48s Sørup, Svendborg Jorder.

Ejendom:**Adresse:**Bontvedvej 12
5700 Svendborg**Landsejerlav:**

Sørup, Svendborg Jorder

Matrikelnummer:

0048b

Status:

Tinglyst

Tinglysningsdato:

15.03.2019 12:33:11

Dokumenttype:

Påtegning

Bemærkninger:

Tinglyst fsv. angår matr.nr. 48s Sørup, Svendborg Jorder.

Ejendom:**Adresse:**Bontvedvej 50
5700 Svendborg**Landsejerlav:**

Sørup, Svendborg Jorder

Matrikelnummer:

0048f

Status:

Tinglyst

Tinglysningsdato:

15.03.2019 12:33:11

Dokumenttype:

Påtegning

Bemærkninger:

Tinglyst fsv. angår matr.nr. 48s Sørup, Svendborg Jorder.

Ejendom:**Adresse:**Bontvedvej 16
5700 Svendborg**Landsejerlav:**

Sørup, Svendborg Jorder

Matrikelnummer:

0048e

Status:

Tinglyst

Tinglysningsdato:

15.03.2019 12:33:11

Dokumenttype:

Påtegning

Bemærkninger:

Tinglyst fsv. angår matr.nr. 48s Sørup, Svendborg Jorder.

Ejendom:**Adresse:**Bontvedvej 40
5700 Svendborg**Landsejerlav:**

Sørup, Svendborg Jorder

Matrikelnummer:

0048l

Status:

Tinglyst

Tinglysningsdato:

15.03.2019 12:33:11

Dokumenttype:

Påtegning

Bemærkninger:

Tinglyst fsv. angår matr.nr. 48s Sørup, Svendborg Jorder.

Ejendom:

Adresse: Bontvedvej 38
5700 Svendborg
Landsejerlav: Sørup, Svendborg Jorder
Matrikelnummer: 0048m

Status:

Tinglyst

Tinglysningsdato:

15.03.2019 12:33:11

Dokumenttype:

Påtegning

Bemærkninger:

Tinglyst fsv. angår matr.nr. 48s Sørup, Svendborg Jorder.

Ejendom:

Adresse: Bontvedvej 42
5700 Svendborg
Landsejerlav: Sørup, Svendborg Jorder
Matrikelnummer: 0048k

Status:

Tinglyst

Tinglysningsdato:

15.03.2019 12:33:11

Dokumenttype:

Påtegning

Bemærkninger:

Tinglyst fsv. angår matr.nr. 48s Sørup, Svendborg Jorder.

.....
Ejendom:

Adresse: Bontvedvej 44
5700 Svendborg
Landsejerlav: Sørup, Svendborg Jorder
Matrikelnummer: 0048i

.....
Status:

Tinglyst

.....
Tinglysningsdato:

15.03.2019 12:33:11

.....
Dokumenttype:

Påtegning

.....
Bemærkninger:

Tinglyst fsv. angår matr.nr. 48s Sørup, Svendborg Jorder.

.....
Ejendom:

Adresse: Bontvedvej 36
5700 Svendborg
Landsejerlav: Sørup, Svendborg Jorder
Matrikelnummer: 0048n

.....
Status:

Tinglyst

.....
Tinglysningsdato:

15.03.2019 12:33:11

.....
Dokumenttype:

Påtegning

.....
Bemærkninger:

Tinglyst fsv. angår matr.nr. 48s Sørup, Svendborg Jorder.

Ejendom:

Adresse: Bontvedvej 48
5700 Svendborg
Landsejerlav: Sørup, Svendborg Jorder
Matrikelnummer: 0048g

Status:

Tinglyst

Tinglysningsdato:

15.03.2019 12:33:11

Dokumenttype:

Påtegning

Bemærkninger:

Tinglyst fsv. angår matr.nr. 48s Sørup, Svendborg Jorder.

Ejendom:

Adresse: Bontvedvej 46
5700 Svendborg
Landsejerlav: Sørup, Svendborg Jorder
Matrikelnummer: 0048h

Status:

Tinglyst

Tinglysningsdato:

15.03.2019 12:33:11

Dokumenttype:

Påtegning

Bemærkninger:

Tinglyst fsv. angår matr.nr. 48s Sørup, Svendborg Jorder.

Ejendom:

Adresse: Bontvedvej 26
5700 Svendborg
Landsejerlav: Sørup, Svendborg Jorder
Matrikelnummer: 0048o

Status:

Tinglyst

Tinglysningsdato:

15.03.2019 12:33:11

Dokumenttype:

Påtegning

Bemærkninger:

Tinglyst fsv. angår matr.nr. 48s Sørup, Svendborg Jorder.

Ejendom:

Adresse: Bontvedvej 24
5700 Svendborg
Landsejerlav: Sørup, Svendborg Jorder
Matrikelnummer: 0048q

Status:

Tinglyst

Tinglysningsdato:

15.03.2019 12:33:11

Dokumenttype:

Påtegning

Bemærkninger:

Tinglyst fsv. angår matr.nr. 48s Sørup, Svendborg Jorder.

Ejendom:

Adresse: Bontvedvej 34
5700 Svendborg

Landsejerlav: Sørup, Svendborg Jorder
Matrikelnummer: 0048p

Status:

Tinglyst

Tinglysningsdato:

15.03.2019 12:33:11

Dokumenttype:

Påtegning

Bemærkninger:

Tinglyst fsv. angår matr.nr. 48s Sørup, Svendborg Jorder.

Ejendom:

Adresse: Bontvedvej 22
5700 Svendborg
Landsejerlav: Sørup, Svendborg Jorder
Matrikelnummer: 0048r

Status:

Tinglyst

Tinglysningsdato:

15.03.2019 12:33:11

Dokumenttype:

Påtegning

Bemærkninger:

Tinglyst fsv. angår matr.nr. 48s Sørup, Svendborg Jorder.

Ejendom:

Adresse: Bontvedvej 20
5700 Svendborg
Landsejerlav: Sørup, Svendborg Jorder
Matrikelnummer: 0048s

Status:

Tinglyst

Tinglysningsdato:

15.03.2019 12:33:11

Dokumenttype:

Påtegning

Bemærkninger:

Tinglyst fsv. angår matr.nr. 48s Sørup, Svendborg Jorder.

Ejendom:

Adresse:

Mølmarksvej 198A

5700 Svendborg

Landsejerlav:

Sørup, Svendborg Jorder

Matrikelnummer:

0049ai

Status:

Tinglyst

Tinglysningsdato:

15.03.2019 12:33:11

Dokumenttype:

Påtegning

Bemærkninger:

Tinglyst fsv. angår matr.nr. 48s Sørup, Svendborg Jorder.

Ejendom:

Adresse:

Bontvedvej 32

5700 Svendborg

Landsejerlav:

Sørup, Svendborg Jorder

Matrikelnummer:

0048u

Status:

Tinglyst

Tinglysningsdato:

15.03.2019 12:33:11

Dokumenttype:

Påtegning

Bemærkninger:

Tinglyst fsv. angår matr.nr. 48s Sørup, Svendborg Jorder.

Ejendom:

Adresse:

Bontvedvej 28
5700 Svendborg

Landsejerlav:

Sørup, Svendborg Jorder

Matrikelnummer:

0048v

Status:

Tinglyst

Tinglysningsdato:

15.03.2019 12:33:11

Dokumenttype:

Påtegning

Bemærkninger:

Tinglyst fsv. angår matr.nr. 48s Sørup, Svendborg Jorder.

Ejendom:

Adresse:

Mølmarksvej 200
5700 Svendborg

Landsejerlav:

Sørup, Svendborg Jorder

Matrikelnummer:

0049ad

Status:

Tinglyst

Tinglysningsdato:

15.03.2019 12:33:11

.....
Dokumenttype:

Påtegning

.....
Bemærkninger:

Tinglyst fsv. angår matr.nr. 48s Sørup, Svendborg Jorder.

.....
Ejendom:

Adresse: Mølmarksvej 199
5700 Svendborg
Landsejerlav: Sørup, Svendborg Jorder
Matrikelnummer: 0049ae

.....
Status:

Tinglyst

.....
Tinglysningsdato:

15.03.2019 12:33:11

.....
Dokumenttype:

Påtegning

.....
Bemærkninger:

Tinglyst fsv. angår matr.nr. 48s Sørup, Svendborg Jorder.

.....
Ejendom:

Adresse: Bontvedvej 18
5700 Svendborg
Landsejerlav: Sørup, Svendborg Jorder
Matrikelnummer: 0048t

.....
Status:

Tinglyst

.....
Tinglysningsdato:

15.03.2019 12:33:11

.....

Dokumenttype:

Påtegning

Bemærkninger:

Tinglyst fsv. angår matr.nr. 48s Sørup, Svendborg Jorder.

Ejendom:

Adresse:

Pasopvej 29
5700 Svendborg

Landsejerlav:

Sørup, Svendborg Jorder

Matrikelnummer:

0049d

Status:

Tinglyst

Tinglysningsdato:

15.03.2019 12:33:11

Dokumenttype:

Påtegning

Bemærkninger:

Tinglyst fsv. angår matr.nr. 48s Sørup, Svendborg Jorder.

Ejendom:

Adresse:

Mølmarksvej 198
5700 Svendborg

Landsejerlav:

Sørup, Svendborg Jorder

Matrikelnummer:

0049al

Status:

Tinglyst

Tinglysningsdato:

15.03.2019 12:33:11

Dokumenttype:

Påtegning

Bemærkninger:

Tinglyst fsv. angår matr.nr. 48s Sørup, Svendborg Jorder.

Ejendom:

Adresse: Gyldenbjergsvej 8
5700 Svendborg
Landsejerlav: Sørup, Svendborg Jorder
Matrikelnummer: 0049f

Status:

Tinglyst

Tinglysningsdato:

15.03.2019 12:33:11

Dokumenttype:

Påtegning

Bemærkninger:

Tinglyst fsv. angår matr.nr. 48s Sørup, Svendborg Jorder.

Ejendom:

Adresse: Gyldenbjergsvej 4
5700 Svendborg
Landsejerlav: Sørup, Svendborg Jorder
Matrikelnummer: 0049p

Status:

Tinglyst

Tinglysningsdato:

15.03.2019 12:33:11

Dokumenttype:

Påtegning

Bemærkninger:

Tinglyst fsv. angår matr.nr. 48s Sørup, Svendborg Jorder.

.....

Ejendom:

Adresse: Gyldenbjergsvej 6
5700 Svendborg
Landsejerlav: Sørup, Svendborg Jorder
Matrikelnummer: 0049n

.....

Status:

Tinglyst

.....

Tinglysningsdato:

15.03.2019 12:33:11

.....

Dokumenttype:

Påtegning

.....

Bemærkninger:

Tinglyst fsv. angår matr.nr. 48s Sørup, Svendborg Jorder.

.....

Ejendom:

Adresse: Gyldenbjergsvej 2
5700 Svendborg
Landsejerlav: Sørup, Svendborg Jorder
Matrikelnummer: 0049m

.....

Status:

Tinglyst

.....

Tinglysningsdato:

15.03.2019 12:33:11

.....

Dokumenttype:

Påtegning

.....

Bemærkninger:

Tinglyst fsv. angår matr.nr. 48s Sørup, Svendborg Jorder.

Ejendom:

Adresse: Gyldenbjergsvej 10
5700 Svendborg
Landsejerlav: Sørup, Svendborg Jorder
Matrikelnummer: 0049æ

Status:

Tinglyst

Tinglysningsdato:

15.03.2019 12:33:11

Dokumenttype:

Påtegning

Bemærkninger:

Tinglyst fsv. angår matr.nr. 48s Sørup, Svendborg Jorder.

Ejendom:

Adresse: Vestergade 149
5700 Svendborg
Landsejerlav: Sørup, Svendborg Jorder
Matrikelnummer: 0050n

Status:

Tinglyst

Tinglysningsdato:

15.03.2019 12:33:11

Dokumenttype:

Påtegning

Bemærkninger:

Tinglyst fsv. angår matr.nr. 48s Sørup, Svendborg Jorder.

Ejendom:

Adresse: Vestergade 151
5700 Svendborg
Landsejerlav: Sørup, Svendborg Jorder
Matrikelnummer: 0050o

Status:
Tinglyst

Tinglysningsdato:
15.03.2019 12:33:11

Dokumenttype:
Påtegning

Bemærkninger:
Tinglyst fsv. angår matr.nr. 48s Sørup, Svendborg Jorder.

Ejendom:
Adresse: Stubbevangen 1
5700 Svendborg
Landsejerlav: Sørup, Svendborg Jorder
Matrikelnummer: 0078

Status:
Tinglyst

Tinglysningsdato:
15.03.2019 12:33:11

Dokumenttype:
Påtegning

Bemærkninger:
Tinglyst fsv. angår matr.nr. 48s Sørup, Svendborg Jorder.

Ejendom:
Adresse: Bodøvej 15
5700 Svendborg
Ejendomstype: Hovedejendom opdelt i ejerlejligheder

Landsejerlav: Sørup, Svendborg Jorder
Matrikelnummer: 0012b

Status:

Tinglyst

Tinglysningsdato:

15.03.2019 12:33:11

Dokumenttype:

Påtegning

Bemærkninger:

Tinglyst fsv. angår matr.nr. 48s Sørup, Svendborg Jorder.

Ejendom:

Adresse: Bodøvej 15, ST. TH.
5700 Svendborg
Ejendomstype: Ejerlejlighed
Nummer: 2
Landsejerlav: Sørup, Svendborg Jorder
Matrikelnummer: 0012b

Status:

Tinglyst

Tinglysningsdato:

15.03.2019 12:33:11

Dokumenttype:

Påtegning

Bemærkninger:

Tinglyst fsv. angår matr.nr. 48s Sørup, Svendborg Jorder.

Ejendom:

Adresse: Bodøvej 15, ST. TV.
5700 Svendborg
Ejendomstype: Ejerlejlighed

Nummer: 1
Landsejerlav: Sørup, Svendborg Jorder
Matrikelnummer: 0012b

Status:
Tinglyst

Tinglysningsdato:
15.03.2019 12:33:11

Dokumenttype:
Påtegning

Bemærkninger:
Tinglyst fsv. angår matr.nr. 48s Sørup, Svendborg Jorder.

Ejendom:
Adresse: Bodøvej 20
5700 Svendborg
Landsejerlav: Sørup, Svendborg Jorder
Matrikelnummer: 0012a
Landsejerlav: Sørup, Svendborg Jorder
Matrikelnummer: 0012m

Status:
Tinglyst

Tinglysningsdato:
15.03.2019 12:33:11

Dokumenttype:
Påtegning

Bemærkninger:
Tinglyst fsv. angår matr.nr. 48s Sørup, Svendborg Jorder.

Ejendom:
Adresse: Fåborgvej 201
5700 Svendborg

Landsejerlav: Sørup, Svendborg Jorder
Matrikelnummer: 0073
Landsejerlav: Hvidkilde Hgd., Egense
Matrikelnummer: 0001c
Landsejerlav: Sørup, Svendborg Jorder
Matrikelnummer: 0036a
Landsejerlav: Sørup, Svendborg Jorder
Matrikelnummer: 0013o
Landsejerlav: Hvidkilde Hgd., Egense
Matrikelnummer: 0001ag
Landsejerlav: Hvidkilde Hgd., Egense
Matrikelnummer: 0001aa
Landsejerlav: Sørup, Svendborg Jorder
Matrikelnummer: 0026b
Landsejerlav: Sørup, Svendborg Jorder
Matrikelnummer: 0068
Landsejerlav: Sørup, Svendborg Jorder
Matrikelnummer: 0002a
Landsejerlav: Sørup, Svendborg Jorder
Matrikelnummer: 0026a
Landsejerlav: Hvidkilde Hgd., Egense
Matrikelnummer: 0001e

Status:

Tinglyst

Tinglysningsdato:

15.03.2019 12:33:11

Dokumenttype:

Påtegning

Bemærkninger:

Tinglyst fsv. angår matr.nr. 48s Sørup, Svendborg Jorder.

Ejendom:

Adresse: Odensevej 210
5700 Svendborg
Landsejerlav: Sørup, Svendborg Jorder
Matrikelnummer: 0012d

Status:

Tinglyst

Tinglysningsdato:

15.03.2019 12:33:11

Dokumenttype:

Påtegning

Bemærkninger:

Tinglyst fsv. angår matr.nr. 48s Sørup, Svendborg Jorder.

Ejendom:

Adresse: Odensevej 177
5700 Svendborg
Landsejerlav: Sørup, Svendborg Jorder
Matrikelnummer: 0013a

Status:

Tinglyst

Tinglysningsdato:

15.03.2019 12:33:11

Dokumenttype:

Påtegning

Bemærkninger:

Tinglyst fsv. angår matr.nr. 48s Sørup, Svendborg Jorder.

Ejendom:

Adresse: Sørupvej 63
5700 Svendborg
Landsejerlav: Sørup, Svendborg Jorder
Matrikelnummer: 0014m
Landsejerlav: Sørup, Svendborg Jorder
Matrikelnummer: 0014n
Landsejerlav: Sørup, Svendborg Jorder
Matrikelnummer: 0014l
Landsejerlav: Sørup, Svendborg Jorder
Matrikelnummer: 0014k
Landsejerlav: Sørup, Svendborg Jorder
Matrikelnummer: 0014a
Landsejerlav: Sørup, Svendborg Jorder
Matrikelnummer: 0014o

Status:

Tinglyst

Tinglysningsdato:

15.03.2019 12:33:11

Dokumenttype:

Påtegning

Bemærkninger:Tinglyst fsv. angår matr.nr. 48s Sørup, Svendborg Jorder.

Ejendom:**Adresse:**Odensevej 115
5700 Svendborg**Landsejerlav:**

Sørup, Svendborg Jorder

Matrikelnummer:

0014d

Landsejerlav:

Sørup, Svendborg Jorder

Matrikelnummer:

0092

Landsejerlav:

Sørup, Svendborg Jorder

Matrikelnummer:

0094

Status:

Tinglyst

Tinglysningsdato:

15.03.2019 12:33:11

Dokumenttype:

Påtegning

Bemærkninger:Tinglyst fsv. angår matr.nr. 48s Sørup, Svendborg Jorder.

Ejendom:**Adresse:**Odensevej 135A
5700 Svendborg**Landsejerlav:**

Sørup, Svendborg Jorder

Matrikelnummer: 0014f

Status:

Tinglyst

Tinglysningsdato:

15.03.2019 12:33:11

Dokumenttype:

Påtegning

Bemærkninger:

Tinglyst fsv. angår matr.nr. 48s Sørup, Svendborg Jorder.

Ejendom:

Adresse:

Odensevej 141

5700 Svendborg

Landsejerlav:

Sørup, Svendborg Jorder

Matrikelnummer:

0014i

Status:

Tinglyst

Tinglysningsdato:

15.03.2019 12:33:11

Dokumenttype:

Påtegning

Bemærkninger:

Tinglyst fsv. angår matr.nr. 48s Sørup, Svendborg Jorder.

Ejendom:

Adresse:

Odensevej 150

5700 Svendborg

Landsejerlav:

Sørup, Svendborg Jorder

Matrikelnummer:

0015b

Status:

Tinglyst

Tinglysningsdato:

15.03.2019 12:33:11

Dokumenttype:

Påtegning

Bemærkninger:

Tinglyst fsv. angår matr.nr. 48s Sørup, Svendborg Jorder.

Ejendom:**Adresse:**Kuopiovej 15
5700 Svendborg**Landsejerlav:**

Sørup, Svendborg Jorder

Matrikelnummer:

0016aø

Landsejerlav:

Sørup, Svendborg Jorder

Matrikelnummer:

0016bh

Status:

Tinglyst

Tinglysningsdato:

15.03.2019 12:33:11

Dokumenttype:

Påtegning

Bemærkninger:

Tinglyst fsv. angår matr.nr. 48s Sørup, Svendborg Jorder.

Ejendom:**Adresse:**Aasiaatvej 5B
5700 Svendborg**Landsejerlav:**

Sørup, Svendborg Jorder

Matrikelnummer:

0016bi

Status:

Tinglyst

Tinglysningsdato:

15.03.2019 12:33:11

Dokumenttype:

Påtegning

Bemærkninger:

Tinglyst fsv. angår matr.nr. 48s Sørup, Svendborg Jorder.

Ejendom:

Adresse:

Aasiaatvej 7A
5700 Svendborg

Landsejerlav:

Sørup, Svendborg Jorder

Matrikelnummer:

0016bk

Status:

Tinglyst

Tinglysningsdato:

15.03.2019 12:33:11

Dokumenttype:

Påtegning

Bemærkninger:

Tinglyst fsv. angår matr.nr. 48s Sørup, Svendborg Jorder.

Ejendom:

Adresse:

Jönköpingvej 1
5700 Svendborg

Landsejerlav:

Sørup, Svendborg Jorder

Matrikelnummer:

0016i

Status:

Tinglyst

Tinglysningsdato:

15.03.2019 12:33:11

Dokumenttype:

Påtegning

Bemærkninger:

Tinglyst fsv. angår matr.nr. 48s Sørup, Svendborg Jorder.

Ejendom:**Adresse:**Odensevej 116
5700 Svendborg**Landsejerlav:**

Sørup, Svendborg Jorder

Matrikelnummer:

0016g

Status:

Tinglyst

Tinglysningsdato:

15.03.2019 12:33:11

Dokumenttype:

Påtegning

Bemærkninger:

Tinglyst fsv. angår matr.nr. 48s Sørup, Svendborg Jorder.

Ejendom:**Adresse:**Vestergade 167B
5700 Svendborg**Ejendomstype:**

Ejerlejlighed

Nummer:

6

Landsejerlav:

Sørup, Svendborg Jorder

Matrikelnummer:

0020b

Status:

Tinglyst

Tinglysningsdato:

15.03.2019 12:33:11

Dokumenttype:

Påtegning

Bemærkninger:

Tinglyst fsv. angår matr.nr. 48s Sørup, Svendborg Jorder.

Ejendom:

Adresse: Vestergade 167C
5700 Svendborg
Ejendomstype: Ejerlejlighed
Nummer: 3
Landsejerlav: Sørup, Svendborg Jorder
Matrikelnummer: 0020b

Status:

Tinglyst

Tinglysningsdato:

15.03.2019 12:33:11

Dokumenttype:

Påtegning

Bemærkninger:

Tinglyst fsv. angår matr.nr. 48s Sørup, Svendborg Jorder.

Ejendom:

Adresse: Vestergade 167H
5700 Svendborg
Ejendomstype: Ejerlejlighed
Nummer: 2
Landsejerlav: Sørup, Svendborg Jorder
Matrikelnummer: 0020b

Status:

Tinglyst

Tinglysningsdato:

15.03.2019 12:33:11

Dokumenttype:

Påtegning

Bemærkninger:

Tinglyst fsv. angår matr.nr. 48s Sørup, Svendborg Jorder.

Ejendom:**Adresse:**Vestergade 167L
5700 Svendborg**Ejendomstype:**

Ejerlejlighed

Nummer:

1

Landsejerlav:

Sørup, Svendborg Jorder

Matrikelnummer:

0020b

Status:

Tinglyst

Tinglysningsdato:

15.03.2019 12:33:11

Dokumenttype:

Påtegning

Bemærkninger:

Tinglyst fsv. angår matr.nr. 48s Sørup, Svendborg Jorder.

Ejendom:**Adresse:**Fåborgvej 7
5700 Svendborg**Landsejerlav:**

Sørup, Svendborg Jorder

Matrikelnummer:

0020aæ

Status:

Tinglyst

Tinglysningsdato:

15.03.2019 12:33:11

Dokumenttype:

Påtegning

Bemærkninger:

Tinglyst fsv. angår matr.nr. 48s Sørup, Svendborg Jorder.

Ejendom:

Adresse: Fåborgvej 5
5700 Svendborg
Landsejerlav: Sørup, Svendborg Jorder
Matrikelnummer: 0020az

Status:

Tinglyst

Tinglysningsdato:

15.03.2019 12:33:11

Dokumenttype:

Påtegning

Bemærkninger:

Tinglyst fsv. angår matr.nr. 48s Sørup, Svendborg Jorder.

Ejendom:

Adresse: Fåborgvej 32D
5700 Svendborg
Landsejerlav: Sørup, Svendborg Jorder
Matrikelnummer: 0018ar
Landsejerlav: Sørup, Svendborg Jorder
Matrikelnummer: 0020d

Status:

Tinglyst

Tinglysningsdato:

15.03.2019 12:33:11

Dokumenttype:

Påtegning

Bemærkninger:

Tinglyst fsv. angår matr.nr. 48s Sørup, Svendborg Jorder.

Ejendom:**Adresse:**Odensevej 148
5700 Svendborg**Landsejerlav:**

Sørup, Svendborg Jorder

Matrikelnummer:

0016t

Status:

Tinglyst

Tinglysningsdato:

15.03.2019 12:33:11

Dokumenttype:

Påtegning

Bemærkninger:

Tinglyst fsv. angår matr.nr. 48s Sørup, Svendborg Jorder.

Ejendom:**Adresse:**Aasiaatvej 9
5700 Svendborg**Landsejerlav:**

Sørup, Svendborg Jorder

Matrikelnummer:

0016bl

Status:

Tinglyst

Tinglysningsdato:

15.03.2019 12:33:11

Dokumenttype:

Påtegning

Bemærkninger:

Tinglyst fsv. angår matr.nr. 48s Sørup, Svendborg Jorder.

Ejendom:

Adresse: Vestergade 167N
5700 Svendborg
Ejendomsstype: Ejerlejlighed
Nummer: 7
Landsejerlav: Sørup, Svendborg Jorder
Matrikelnummer: 0020b

Status:

Tinglyst

Tinglysningsdato:

15.03.2019 12:33:11

Dokumenttype:

Påtegning

Bemærkninger:

Tinglyst fsv. angår matr.nr. 48s Sørup, Svendborg Jorder.

Ejendom:

Adresse: Fåborgvej 15
5700 Svendborg
Landsejerlav: Sørup, Svendborg Jorder
Matrikelnummer: 0020bl

Status:

Tinglyst

Tinglysningsdato:

15.03.2019 12:33:11

Dokumenttype:

Påtegning

Bemærkninger:

Tinglyst fsv. angår matr.nr. 48s Sørup, Svendborg Jorder.

Ejendom:**Adresse:**

Fåborgvej 24
5700 Svendborg

Landsejerlav:

Sørup, Svendborg Jorder

Matrikelnummer:

0020bi

Status:

Tinglyst

Tinglysningsdato:

15.03.2019 12:33:11

Dokumenttype:

Påtegning

Bemærkninger:

Tinglyst fsv. angår matr.nr. 48s Sørup, Svendborg Jorder.

Ejendom:**Adresse:**

Fåborgvej 13
5700 Svendborg

Landsejerlav:

Sørup, Svendborg Jorder

Matrikelnummer:

0020bh

Status:

Tinglyst

Tinglysningsdato:

15.03.2019 12:33:11

Dokumenttype:

Påtegning

Bemærkninger:

Tinglyst fsv. angår matr.nr. 48s Sørup, Svendborg Jorder.

.....
Ejendom:

Adresse: Fåborgvej 22
5700 Svendborg
Landsejerlav: Sørup, Svendborg Jorder
Matrikelnummer: 0020be

.....
Status:

Tinglyst

.....
Tinglysningsdato:

15.03.2019 12:33:11

.....
Dokumenttype:

Påtegning

.....
Bemærkninger:

Tinglyst fsv. angår matr.nr. 48s Sørup, Svendborg Jorder.

.....
Ejendom:

Adresse: Fåborgvej 26
5700 Svendborg
Landsejerlav: Sørup, Svendborg Jorder
Matrikelnummer: 0020bm

.....
Status:

Tinglyst

.....
Tinglysningsdato:

15.03.2019 12:33:11

.....
Dokumenttype:

Påtegning

.....
Bemærkninger:

Tinglyst fsv. angår matr.nr. 48s Sørup, Svendborg Jorder.

Ejendom:

Adresse: Fåborgvej 9
5700 Svendborg
Landsejerlav: Sørup, Svendborg Jorder
Matrikelnummer: 0020bc

Status:

Tinglyst

Tinglysningsdato:

15.03.2019 12:33:11

Dokumenttype:

Påtegning

Bemærkninger:

Tinglyst fsv. angår matr.nr. 48s Sørup, Svendborg Jorder.

Ejendom:

Adresse: Vestergade 191A
5700 Svendborg
Landsejerlav: Sørup, Svendborg Jorder
Matrikelnummer: 0020ba

Status:

Tinglyst

Tinglysningsdato:

15.03.2019 12:33:11

Dokumenttype:

Påtegning

Bemærkninger:

Tinglyst fsv. angår matr.nr. 48s Sørup, Svendborg Jorder.

Ejendom:
Adresse: Vestergade 167N
5700 Svendborg
Ejendomstype: Hovedejendom opdelt i ejerlejligheder
Landsejerlav: Sørup, Svendborg Jorder
Matrikelnummer: 0020b

Status:
Tinglyst

Tinglysningsdato:
15.03.2019 12:33:11

Dokumenttype:
Påtegning

Bemærkninger:
Tinglyst fsv. angår matr.nr. 48s Sørup, Svendborg Jorder.

Ejendom:
Adresse: Vestergade 167K
5700 Svendborg
Ejendomstype: Ejerlejlighed
Nummer: 8
Landsejerlav: Sørup, Svendborg Jorder
Matrikelnummer: 0020b

Status:
Tinglyst

Tinglysningsdato:
15.03.2019 12:33:11

Dokumenttype:
Påtegning

Bemærkninger:
Tinglyst fsv. angår matr.nr. 48s Sørup, Svendborg Jorder.

Ejendom:

Adresse: Fåborgvej 11
5700 Svendborg
Landsejerlav: Sørup, Svendborg Jorder
Matrikelnummer: 0020bd

Status:

Tinglyst

Tinglysningsdato:

15.03.2019 12:33:11

Dokumenttype:

Påtegning

Bemærkninger:

Tinglyst fsv. angår matr.nr. 48s Sørup, Svendborg Jorder.

Ejendom:

Adresse: Ole Rømers Vej 3
5700 Svendborg
Landsejerlav: Sørup, Svendborg Jorder
Matrikelnummer: 0020em

Status:

Tinglyst

Tinglysningsdato:

15.03.2019 12:33:11

Dokumenttype:

Påtegning

Bemærkninger:

Tinglyst fsv. angår matr.nr. 48s Sørup, Svendborg Jorder.

Ejendom:

Adresse: Fåborgvej 30
5700 Svendborg

Landsejerlav: Sørup, Svendborg Jorder
Matrikelnummer: 0020eb

Status:

Tinglyst

Tinglysningsdato:

15.03.2019 12:33:11

Dokumenttype:

Påtegning

Bemærkninger:

Tinglyst fsv. angår matr.nr. 48s Sørup, Svendborg Jorder.

Ejendom:

Adresse: Fåborgvej 25
5700 Svendborg
Landsejerlav: Sørup, Svendborg Jorder
Matrikelnummer: 0020ea

Status:

Tinglyst

Tinglysningsdato:

15.03.2019 12:33:11

Dokumenttype:

Påtegning

Bemærkninger:

Tinglyst fsv. angår matr.nr. 48s Sørup, Svendborg Jorder.

Ejendom:

Adresse: Vestergade 191B
5700 Svendborg
Landsejerlav: Sørup, Svendborg Jorder
Matrikelnummer: 0020ep

Status:

Tinglyst

Tinglysningsdato:

15.03.2019 12:33:11

Dokumenttype:

Påtegning

Bemærkninger:

Tinglyst fsv. angår matr.nr. 48s Sørup, Svendborg Jorder.

Ejendom:

Adresse:

Stubbevangen 25
5700 Svendborg

Landsejerlav:

Sørup, Svendborg Jorder

Matrikelnummer:

0020ez

Status:

Tinglyst

Tinglysningsdato:

15.03.2019 12:33:11

Dokumenttype:

Påtegning

Bemærkninger:

Tinglyst fsv. angår matr.nr. 48s Sørup, Svendborg Jorder.

Ejendom:

Adresse:

Stubbevangen 21
5700 Svendborg

Landsejerlav:

Sørup, Svendborg Jorder

Matrikelnummer:

0020ex

Status:

Tinglyst

Tinglysningsdato:

15.03.2019 12:33:11

Dokumenttype:

Påtegning

Bemærkninger:

Tinglyst fsv. angår matr.nr. 48s Sørup, Svendborg Jorder.

Ejendom:

Adresse:

Stubbevangen 19
5700 Svendborg

Landsejerlav:

Sørup, Svendborg Jorder

Matrikelnummer:

0020ev

Status:

Tinglyst

Tinglysningsdato:

15.03.2019 12:33:11

Dokumenttype:

Påtegning

Bemærkninger:

Tinglyst fsv. angår matr.nr. 48s Sørup, Svendborg Jorder.

Ejendom:

Adresse:

Stubbevangen 17
5700 Svendborg

Landsejerlav:

Sørup, Svendborg Jorder

Matrikelnummer:

0020eu

Status:

Tinglyst

Tinglysningsdato:

15.03.2019 12:33:11

.....
Dokumenttype:

Påtegning

.....
Bemærkninger:

Tinglyst fsv. angår matr.nr. 48s Sørup, Svendborg Jorder.

.....
Ejendom:

Adresse:

Stubbevången 15
5700 Svendborg

Landsejerlav:

Sørup, Svendborg Jorder

Matrikelnummer:

0020et

.....
Status:

Tinglyst

.....
Tinglysningsdato:

15.03.2019 12:33:11

.....
Dokumenttype:

Påtegning

.....
Bemærkninger:

Tinglyst fsv. angår matr.nr. 48s Sørup, Svendborg Jorder.

.....
Ejendom:

Adresse:

Stubbevången 13
5700 Svendborg

Landsejerlav:

Sørup, Svendborg Jorder

Matrikelnummer:

0020es

.....
Status:

Tinglyst

.....
Tinglysningsdato:

15.03.2019 12:33:11

.....

Dokumenttype:

Påtegning

Bemærkninger:

Tinglyst fsv. angår matr.nr. 48s Sørup, Svendborg Jorder.

Ejendom:**Adresse:**Stubbevungen 1
5700 Svendborg**Landsejerlav:**

Sørup, Svendborg Jorder

Matrikelnummer:

0020eq

Status:

Tinglyst

Tinglysningsdato:

15.03.2019 12:33:11

Dokumenttype:

Påtegning

Bemærkninger:

Tinglyst fsv. angår matr.nr. 48s Sørup, Svendborg Jorder.

Ejendom:**Adresse:**Stubbevungen 27
5700 Svendborg**Landsejerlav:**

Sørup, Svendborg Jorder

Matrikelnummer:

0020eæ

Status:

Tinglyst

Tinglysningsdato:

15.03.2019 12:33:11

Dokumenttype:

Påtegning

Bemærkninger:

Tinglyst fsv. angår matr.nr. 48s Sørup, Svendborg Jorder.

Ejendom:

Adresse: Stubbevangen 29
5700 Svendborg
Landsejerlav: Sørup, Svendborg Jorder
Matrikelnummer: 0020eø

Status:

Tinglyst

Tinglysningsdato:

15.03.2019 12:33:11

Dokumenttype:

Påtegning

Bemærkninger:

Tinglyst fsv. angår matr.nr. 48s Sørup, Svendborg Jorder.

Ejendom:

Adresse: Stubbevangen 47
5700 Svendborg
Landsejerlav: Sørup, Svendborg Jorder
Matrikelnummer: 0020fi

Status:

Tinglyst

Tinglysningsdato:

15.03.2019 12:33:11

Dokumenttype:

Påtegning

Bemærkninger:

Tinglyst fsv. angår matr.nr. 48s Sørup, Svendborg Jorder.

.....
Ejendom:

Adresse: Stubbevangen 45
5700 Svendborg
Landsejerlav: Sørup, Svendborg Jorder
Matrikelnummer: 0020fh

.....
Status:

Tinglyst

.....
Tinglysningsdato:

15.03.2019 12:33:11

.....
Dokumenttype:

Påtegning

.....
Bemærkninger:

Tinglyst fsv. angår matr.nr. 48s Sørup, Svendborg Jorder.

.....
Ejendom:

Adresse: Stubbevangen 43
5700 Svendborg
Landsejerlav: Sørup, Svendborg Jorder
Matrikelnummer: 0020fg

.....
Status:

Tinglyst

.....
Tinglysningsdato:

15.03.2019 12:33:11

.....
Dokumenttype:

Påtegning

.....
Bemærkninger:

Tinglyst fsv. angår matr.nr. 48s Sørup, Svendborg Jorder.

Ejendom:

Adresse: Stubbevangen 41
5700 Svendborg
Landsejerlav: Sørup, Svendborg Jorder
Matrikelnummer: 0020ff

Status:

Tinglyst

Tinglysningsdato:

15.03.2019 12:33:11

Dokumenttype:

Påtegning

Bemærkninger:

Tinglyst fsv. angår matr.nr. 48s Sørup, Svendborg Jorder.

Ejendom:

Adresse: Stubbevangen 39
5700 Svendborg
Landsejerlav: Sørup, Svendborg Jorder
Matrikelnummer: 0020fe

Status:

Tinglyst

Tinglysningsdato:

15.03.2019 12:33:11

Dokumenttype:

Påtegning

Bemærkninger:

Tinglyst fsv. angår matr.nr. 48s Sørup, Svendborg Jorder.

Ejendom:

Adresse: Stubbevangen 35
5700 Svendborg
Landsejerlav: Sørup, Svendborg Jorder
Matrikelnummer: 0020fc

Status: Tinglyst

Tinglysningsdato: 15.03.2019 12:33:11

Dokumenttype: Påtegning

Bemærkninger: Tinglyst fsv. angår matr.nr. 48s Sørup, Svendborg Jorder.

Ejendom:
Adresse: Stubbevangen 33
5700 Svendborg
Landsejerlav: Sørup, Svendborg Jorder
Matrikelnummer: 0020fb

Status: Tinglyst

Tinglysningsdato: 15.03.2019 12:33:11

Dokumenttype: Påtegning

Bemærkninger: Tinglyst fsv. angår matr.nr. 48s Sørup, Svendborg Jorder.

Ejendom:
Adresse: Stubbevangen 31
5700 Svendborg
Landsejerlav: Sørup, Svendborg Jorder

Matrikelnummer: 0020fa

Status:

Tinglyst

Tinglysningsdato:

15.03.2019 12:33:11

Dokumenttype:

Påtegning

Bemærkninger:

Tinglyst fsv. angår matr.nr. 48s Sørup, Svendborg Jorder.

Ejendom:

Adresse:

Odensevej 79
5700 Svendborg

Landsejerlav:

Sørup, Svendborg Jorder

Matrikelnummer:

0020fl

Status:

Tinglyst

Tinglysningsdato:

15.03.2019 12:33:11

Dokumenttype:

Påtegning

Bemærkninger:

Tinglyst fsv. angår matr.nr. 48s Sørup, Svendborg Jorder.

Ejendom:

Landsejerlav:

Sørup, Svendborg Jorder

Matrikelnummer:

0020gg

Status:

Tinglyst

Tinglysningsdato:

15.03.2019 12:33:11

Dokumenttype:

Påtegning

Bemærkninger:

Tinglyst fsv. angår matr.nr. 48s Sørup, Svendborg Jorder.

Ejendom:

Adresse:

Stubbevangen 7
5700 Svendborg

Landsejerlav:

Sørup, Svendborg Jorder

Matrikelnummer:

0020gp

Status:

Tinglyst

Tinglysningsdato:

15.03.2019 12:33:11

Dokumenttype:

Påtegning

Bemærkninger:

Tinglyst fsv. angår matr.nr. 48s Sørup, Svendborg Jorder.

Ejendom:

Adresse:

Stubbevangen 5
5700 Svendborg

Landsejerlav:

Sørup, Svendborg Jorder

Matrikelnummer:

0020gq

Status:

Tinglyst

Tinglysningsdato:

15.03.2019 12:33:11

.....
Dokumenttype:

Påtegning

.....
Bemærkninger:

Tinglyst fsv. angår matr.nr. 48s Sørup, Svendborg Jorder.

.....
Ejendom:

Adresse: Stubbevången 49
5700 Svendborg
Landsejerlav: Sørup, Svendborg Jorder
Matrikelnummer: 0020fk

.....
Status:

Tinglyst

.....
Tinglysningsdato:

15.03.2019 12:33:11

.....
Dokumenttype:

Påtegning

.....
Bemærkninger:

Tinglyst fsv. angår matr.nr. 48s Sørup, Svendborg Jorder.

.....
Ejendom:

Adresse: Odensevej 33B
5700 Svendborg
Ejendomstype: Ejerlejlighed
Nummer: 1
Landsejerlav: Sørup, Svendborg Jorder
Matrikelnummer: 0020gæ

.....
Status:

Tinglyst

.....
Tinglysningsdato:

15.03.2019 12:33:11

Dokumenttype:

Påtegning

Bemærkninger:Tinglyst fsv. angår matr.nr. 48s Sørup, Svendborg Jorder.

Ejendom:**Adresse:**Miljøvej 10
5700 Svendborg
Hesselager By, Hesselager**Landsejerlav:****Matrikelnummer:**

0024ah

Landsejerlav:**Matrikelnummer:**Sørup, Svendborg Jorder
0087**Landsejerlav:****Matrikelnummer:**Sørup, Svendborg Jorder
0088

Status:Tinglyst

Tinglysningsdato:15.03.2019 12:33:11

Dokumenttype:Påtegning

Bemærkninger:Tinglyst fsv. angår matr.nr. 48s Sørup, Svendborg Jorder.

Ejendom:**Adresse:**Fåborgvej 44
5700 Svendborg
Sørup, Svendborg Jorder
0019e**Landsejerlav:****Matrikelnummer:**

Status:Tinglyst

Tinglysningsdato:

15.03.2019 12:33:11

.....
Dokumenttype:

Påtegning

.....
Bemærkninger:

Tinglyst fsv. angår matr.nr. 48s Sørup, Svendborg Jorder.



Fjernelsesdeklaration vedr. skur incl. halvtæg og flisebelægning

Matr.nr. og ejerlav: 48s Sørup, Svendborg

Kommune: Svendborg

Statsvej: 205 Kværndrup-Svendborg (Sundbrovej)

Udfærdiget til brug ved tinglysning
 E-ridset er i overensstemmelse med GML-fil
 29. sept. 2017
 Målforhold 1: 500 (A4)
 Vejdirektoratets jnr. 15/18224

Carsten Henning Bitsch

For Vejdirektoratet
 Carsten Henning Bitsch

Mtr. nr., ejerlav, sogn:

(i København kvarter) 12
eller (i de sønderjydske lands-
dele) bd. og bl. i tingbogen,
art. nr., ejerlav, sogn.

Stempel:

kr. øre

Akt: Skab K nr. 251
(udfyldes af dommerkantoret)

Gade og hus nr.:

Anmelder:

- 1 SEP. 1972 5605

Kommissarius ved Statens
Ekspropriationer på Øerne,
Kronprinsessegade 28,
1306 København K.

BESTEMMELSER,

som ved ekspropriation efter reglerne i forordning af 5. marts 1845 i anledning af anlægget af Sundbrovej som servitutter er pålagt nedennævnte ejendomme af Sørup under Svendborg jorder, og som vil være at sikre ved tinglysning.

Matr. nr. 20 er
af Sørup

På ejendommen må der ikke i en afstand af 20 m fra vejmidten af Sundbrovej eller 5 m fra kronekant af denne vej med tillæg af 1,5 gange højdeforskellen mellem vejen og terrænet langs denne opføres bygninger eller udføres anlæg af den i vejbestyrelseslovens § 40, stk. 1, nu lov om offentlige veje § 34, stk. 3, nævnte art.

Vejbestyrelsen er påtaleberettiget.

Ejeren er pligtig at drage omsorg for, at der ingen direkte kørende, gående eller anden færdsel finder sted mellem ejendommen og Sundbrovejen.

Ministeriet for offentlige Arbejder er påtaleberettiget.

Kommissarius ved Statens Ekspropriationer på Øerne,
den 30. august 1972.

Lindtner

Redført i dagbogen
for Svendborg byret

1 SEP. 1972

LYST

Genpartens rigtighed bekræftes
Svendborg byret

Licht

LICHT

I tingbogen er det omstående dokument vedr. 20er Sørup, Svendborg Jorder, der henvises til for følgende matr.nre.:

Sørup, Svendborg Jorder: 20b, 20t, 20hb, 20ep, 20ba, 49d, 49al, 49æ, 49f, 49n, 49p, 49m, 46b, 48n, 48h, 48o, 48b, 48f, 48g, 48i, 48k, 48l, 48m, 48p, 48u, 48a, 48v, 48q, 48r, 48s, 48t, 48e og 48d

21.05.2012

Birgit Olsen, LE34

Justitministeriets genpartsskrift. Til lejekontrakter, servitutdokumenter o. l., forudsatte af dokumenter, forsegne over pantsatte genstande o. l. (vedr. fast ejendom).

Mtr. nr., ejerlav, sogn:
(i København kvarter)
eller (i de sønderjydske lands-
dele) bd. og bl. i tingbogen,
art. nr., ejerlav, sogn.

Stempel: kr. øre

Akt: Skab nr. 208
(udlydende af Jemmerkontoret)

Gade og hus nr.:

123 af Sørup
under Svendborg
jorder, o. l.

Anmelder:

- 1 SEP. 1972 5605

Kommissarius ved Statens
Ekspropriationer på Øerne,
Kronprinsessegade 2A,
1306 København K.

B E S T E M M E L S E R,

som ved ekspropriation efter reglerne i forordning af 5. marts 1845 i anledning af anlægget af Sundbrovej som servitutter er pålagt nedennævnte ejendomme af Sørup under Svendborg jorder, og som vil være at sikre ved tinglysning.

Matr. nr. 46 b og 46 h
af Sørup.

På ejendommen må der ikke i en afstand af 20 m fra vejmidten af Sundbrovej og Johs. Jørgensensvej eller 5 m fra kronkant af disse veje med tillæg af 1,5 gange højdeforskellen mellem vejene og terrænet langs disse opføres bygninger eller udføres anlæg af den i vejbestyrelseslovens § 40, stk. 1, nu lov om offentlige veje § 34, stk. 3, nævnte art.

Vedkommende vejbestyrelser er påtaleberettigede.

Ejeren er pligtig at drage omsorg for, at der ingen direkte kørende, gående eller anden færdsel finder sted mellem ejendommen og Sundbrovej henholdsvis Johs. Jørgensensvej.

Ministeriet for offentlige Arbejder er påtaleberettiget.
Kommissarius ved Statens Ekspropriationer på Øerne,
den 30. august 1972.
Lindtner

Bevillingsformular
for Svendborg byret

1 SEP. 1972

12300

Genpartens rigtighed bekræftes
Svendborg byret

Licht

LICHT

Udskriftens rigtighed bekræftes
Retten i Svendborg, den 26/3 1993

Bente Brandt
Bente Brandt
Dass.

Jensen & Kjeldskov A/S, København

000-0205-0008

Bevillings-
formular

H

Justitsministeriets genpartipapir. Til lejekontrakter, servitutdokumenter o. l., forudsatte af dokumenter, fortegnede over pantsatte genstande o. l. (vedr. fast ejendom).

Mtr. nr., ejerlav, sogn:

(i København kvarter) 12 . . .
eller (i de sønderjydske lands-
dele) bd. og bl. i tingbogen, . . .
art. nr., ejerlav, sogn.

Stempel: kr. øre

Akt: Skab *N* nr. *5*
(udfyldes af dommerkantoren)

Gade og hus nr.:

Anmelder:

- 1 SEP. 1972 5605

Kommissarius ved Statens
Ekspropriationer på Øerne,
Kronprinsessegade 28,
1306 København K.

B E S T E M M E L S E R,

som ved ekspropriation efter reglerne i forordning af 5. marts 1845 i anledning af anlægget af Sundbrovej som servitutter er pålagt nedennævnte ejendomme af Sørup under Svendborg jorder, og som vil være at sikre ved tinglysning.

Matr. nr. 48 a
af Sørup

På ejendommen må der ikke i en afstand af 20 m fra vejmidten af Sundbrovej eller 5 m fra kronekant af denne vej med tillæg af 1,5 gange højdeforskellen mellem vejen og terrænet langs denne opføres bygninger eller udføres anlæg af den i vejbestyrelseslovens § 40, stk. 1, nu lov om offentlige veje § 34, stk. 3, nævnte art.

Vejbestyrelsen er påtaleberettiget.

Ejeren er pligtig at drage omsorg for, at der ingen direkte kørende, gående eller anden færdsel finder sted mellem ejendommen og Sundbrovejen.

Ministeriet for offentlige Arbejder er påtaleberettiget.

Kommissarius ved Statens Ekspropriationer på Øerne,
den 30. august 1972.

Lindtner

Indført i dagbogen
for Svendborg byret

1 SEP. 1972 *af*

L I C H T

Genpartens rigtighed bekræftet
Svendborg byret

Lindtner

L I C H T

Mtr. nr., ejerlav, sogn:

Stempel:

kr. øre

Akt: Skab 6 . nr. 210
(udfyldes af dommerkontoret)

(i København kvarter)
eller (i de sønderjydske lands- 12 a. l. Sørup
dele) bd. og bl. i tingbogen, under Svendborg
art. nr., ejerlav, sogn. Jorøer m. l.

Gade og hus nr.:

Anmelder:

- 1 SEP. 1972 5605

Kommissarius ved Statens
Ekspropriationer på Øerne,
Kronprinsessegade 28,
1306 København K.

BESTEMMELSER,

som ved ekspropriation efter reglerne i forordning af 5. marts 1845 i anledning af anlægget af Sundbrovej som servitutter er pålagt nedennævnte ejendomme af Sørup under Svendborg jorder, og som vil være at sikre ved tinglysning.

Matr. nr. 70 d
af Sørup.

På ejendommen må der ikke i en afstand af 20 m fra vejmidten af Sundbrovej eller 5 m fra kronekant af denne vej med tillæg af 1,5 gange højdeforskellen mellem vejen og terrænet langs denne opføres bygninger eller udføres anlæg af den i vejbestyrelseslovens § 40, stk. 1, nu lov om offentlige veje § 34, stk. 3, nævnte art:

Vejbestyrelsen er påtaleberettiget.

Ejeren er pligtig at drage omsorg for, at der ingen direkte kørende, gående eller anden færdsel finder sted mellem ejendommen og Sundbrovejen.

Ministeriet for offentlige Arbejder er påtaleberettiget.

Kommissarius ved Statens Ekspropriationer på Øerne,
den 30. august 1972.
Lindtner.

Indført i dagbogen
for Svendborg byret

1 SEP. 1972

LYST

Genpartens rigtighed bekræftes
Svendborg byret

Lindtner

LICHT

Mtr. nr., ejerlav, sogn:
(i København kvarter) 12
eller (i de sønderjydske lands-
dele) bd. og bl. i tingbogen,
art. nr., ejerlav, sogn.

12
under Svendborg
jorder n. l.

Stempel: kr. øre

Akt: Skab *4* nr. *682*
(udfyldes af dommerkontoret)

lyst på 706 Sørup

Gade og hus nr.:

Anmelder:

1 SEP. 1972 5605

Kommissarius ved Statens
Ekspropriationer på Øerne,
Kronprinsessegade 28,
1306 København K.

B E S T E M M E L S E R,

som ved ekspropriation efter reglerne i forordning af 5. marts 1845 i anledning af anlægget af Sundbrovej som servitutter er pålagt nedennævnte ejendomme af Sørup under Svendborg jorder, og som vil være at sikre ved tinglysning.

Matr. nr. 20 t
af Sørup

På ejendommen må der ikke i en afstand af 20 m fra vejmidten af Sundbrovej eller 5 m fra kronekant af denne vej med tillæg af 1,5 gange højdeforskel- len mellem vejen og terrænet langs denne opføres byg- ninger eller udføres anlæg af den i vejbestyrelseslovens § 40, stk. 1, nu lov om offentlige veje § 34, stk. 3, nævnte art.

Vejbestyrelsen er påtaleberettiget.

Ejeren er pligtig at drage omsorg for, at der ingen direkte kørende, gående eller anden færdsel fin- der sted mellem ejendommen og Sundbrovejen.

Ministeriet for offentlige Arbejder er påtale- berettiget.

Kommissarius ved Statens Ekspropriationer på Øerne,
den 30. august 1972.

Lindtner

Indført i dagbogen
for Svendborg byret

1 SEP. 1972

LYST

cf.
Genpartens rigtighed bekræftes
Svendborg byret

Lindtner
LICHT

DSS 88315378
36_G 682
Bulk Sort / Hvid

1024510



Justitsministeriets genparcpapir. Til lejekontrakter, servitutdokumenter o. l., forsettelse af dokumenter, fortegnelse over pantsatte genstande o. l. (vedr. fast ejendom).

Mtr. nr., ejerlav, sogn:

Stempel: kr. øre

Akt: Skab *Y* nr. 682
(udfyldes af dommerkontoret)

(i København kvarter) 12
eller (i de sønderjydske lands- under Svendborg
dele) bd. og bl. i tingbogen, jorder
art. nr., ejerlav, sogn.

Gade og hus nr.:

Anmelder:

- 1 SEP. 1972 5605

Kommissarius ved Statens
Ekspropriationer på Øerne,
Kronprinsessegade 28,
1306 København K.

B E S T E M M E L S E R,

som ved ekspropriation efter reglerne i forordning af 5. marts 1845 i anledning af anlægget af Sundbrovej som servitutter er pålagt nedennævnte ejendomme af Sørup under Svendborg jorder, og som vil være at sikre ved tinglysning.

Matr. nr. 20 bt, 20 dz og 70 b
af Sørup

På ejendommen må der ikke i en afstand af 20 m fra vejmidten af Sundbrovej eller 5 m fra kronekant af denne vej med tillæg af 1,5 gange højdeforskellen mellem vejen og terrænet langs denne opføres bygninger eller udføres anlæg af den i vejbestyrelseslovens § 40, stk. 1, nu lov om offentlige veje § 34, stk. 3, nævnte art.

Vejbestyrelsen er påtaleberettiget.

Ejeren er pligtig at drage omsorg for, at der ingen direkte kørende, gående eller anden færdsel finder sted mellem ejendommen og Sundbrovejen.

Ministeriet for offentlige Arbejder er påtaleberettiget.

Kommissarius ved Statens Ekspropriationer på Øerne,
den 30. august 1972.

Lindtner

Indført i dagbogen
for Svendborg byret

1 SEP. 1972

LYST

Genparens rigtighed bekræftet
Svendborg byret

Lindtner

LICHT

Justitsministeriets gængs papir. Til lejekontrakter, servituddokumenter o.l., kortstatistik, dokumenter, forpagtsbrev samt pantbrev, genstande o.l. (se nr. 1 i skemaet).

(i København kvarter) 12
 eller (i de sønderjydske lands-
 dele) bd. og bl. i tingbogen,
 art. nr., ejerlav, sogn.

Gade og hus nr.:

- 1 SEP. 1972 5605

FOTOKOPI
 HVENEGAARD EFT.
 LANDINSPEKTØRERNE
 KULLINGEGADE 29, 5700 SVENDBORG
 TLF. 62 21 02 40

Anmelder:

Kommissarius ved Statens
 Ekspropriationer på Øerne,
 Kronprinsessegade 28,
 1306 København K.

BESTEMMELSER,

som ved ekspropriation efter reglerne i forordning af 5. marts 1845 i anledning af anlægget af Sundbrovej som servitutter er pålagt nedennævnte ejendomme af Sorup under Svendborg jorder, og som vil være at sikre ved tinglysning.

Matr. nr. 20 b og 50 og
 af Sorup

På ejendommen må der ikke i en afstand af 20 m fra vejmidten af Sundbrovej eller 5 m fra kronekant af denne vej med tillæg af 1,5 gange højdeforskellen mellem vejen og terrænet langs denne opføres bygninger eller udføres anlæg af den i vejbestyrelseslovens § 40, stk. 1, nu lov om offentlige veje § 34, stk. 3, nævnte art.

Vejbestyrelsen er påtaleberettiget.

Ejeren er pligtig at drage omsorg for, at der ingen direkte kørende, gående eller anden færdsel finder sted mellem ejendommen og Sundbrovejen.

Ministeriet for offentlige Arbejder er påtaleberettiget.

Kommissarius ved Statens Ekspropriationer på Øerne,
 den 30. august 1972.

Lindtner

Indført i dagbogen
 for Svendborg byret

1 SEP. 1972

LYST

Genpartens færdighed bekræftes
 Svendborg byret

Licht

LICHT

Matr. nr. 12 a Sørup under Svendborg
Jorder m.fl.

(Ejerlejlighedsnr.)

J.nr. 9-01-32(205)/2-81 AS/lp

Gade og husnr.

05.2.82 01536

Anmelder:

Fyns amtskommune,
Vejadgangsudvalget,
Amtsgården, Ørbækvej 100,
5220 Odense SØ.DEKLARATION

I henhold til §§ 72-73 i lov om offentlige veje har Ministeriet for offentlige Arbejder ved kundgørelse af 25. november 1981 fastsat regulerende foranstaltninger med hensyn til adgangen til hovedlandevej 205, Odense-Svendborg (km 39,170-42,960).

Oplysning om adgangsbegrænsningens omfang og fortegnelse over adgangsforholdene vil kunne fås på amtsvejvæsenets kontor i Odense.

Foranstående begæres i medfør af ovennævnte lovs § 75, stk. 3, tinglyst servitutstiftende, for så vidt angår følgende ejendomme, der berøres af adgangsbegrænsningen:

Sørup under Svendborg Jorder:

Matr. nr. 12 a, 12 b, 12 d, 12 e, 12 f, 13 a, 14 c, 14 d, 14 f,
14 g, 14 h, 15 b, 16 a, 16 i, 16 t, 18 e, 18 h, 18 t,
18 v, 18 ac, 18 af, 18 ah, 18 am, 18 an, 20 b, 20 d,
20 t, 20 ah, 20 au, 20 az, 20 æ, 20 ba, 20 bc, 20 bd,
20 bh, 20 bl, 20 bt, 20 dx, 20 dø, 20 eb, 20 em, 20 eo,
20 ep, 20 eq, 20 er, 20 es, 20 et, 20 eu, 20 ev, 20 ex,
20 ey, 20 ez, 20 ea, 20 eø, 20 fa, 20 fb, 20 fc, 20 fd,
20 fe, 20 ff, 20 fg, 20 fh, 20 fi, 20 fk, 20 fl, 20 gp,
20 gq, 36 a, 36 b, 46 b, 48 a, 48 d, 48 e, 48 f, 48 g,
48 h, 48 i, 48 k, 48 l, 48 m, 48 n, 48 o, 48 p, 48 q,
48 r, 48 s, 48 t, 48 u, 48 v, 49 d, 49 f, 49 m, 49 p,
49 æ, 49 al, 49 am, 49 an, 49 ao, 70 d, 74, 78 og 79.

Skt. Jørgens mark, Svendborg Jorder:

Matr. nr. 1 e, 1 f, 1 g, 1 h, 1 l, 1 o, 1 q, 1 aa, 1 cg, 1 gn, 1 gy,
1 ia, 1 im, 1 ip, 1 iq, 1 ir, 1 iz, 1 kl, 1 ks, 1 mæ,
1 mø, 1 nb, 1 np, 1 nq, 14 r, 14 s, 14 t, 14 u, 14 v, 30 b,
30 e, 30 f, 30 g, 31 e, 31 f og 31 l.

Påtaleberettiget er Ministeriet for offentlige Arbejder og Fyns amtsråd ved vejvæsenet hver for sig.

VEJADGANGSUDVALGET FOR FYNs AMTSRÅDSKREDS. Odense, den -4 FEB. 1982

P.u.v.
BENT ANDERSEN
OVERINGENIØR

Indført i dagbogen
for Svendborg byret

5 FEB. 1982 *CH*

LYST

*Rette ejerskab er Sct Jørgens,
Svendborg jorder*

~~Landarens risikoforsikring~~

Svendborg byret

Satr.nr.:
109 Græsholmene,
Lindborg Jorder m.fl.

Anmelder:
Plancenter Fyn A/S
Overgade 32
5000 Odense C

18144 19.11.85

B E S T E M M E L S E

Ved ekspropriation i henhold til paragrafferne 23-26 i lov nr. 258 af 8 juni 1979 om varmforsyning pålægges nedennævnte ejendomme følgende bestemmelser:

Den til enhver tid værende ejer er pligtig at respektere nedlægning og tilstedeværelse af energiførende ledning med tilbehør, således som vist på vedhæftede rids:

1. Inden for et 10 m bredt bælte omkring ledningens midte gælder følgende bestemmelser:

a. Arealet må ikke bebygges eller beplantes med træer med dybtgående rødder eller benyttes på anden måde, der kan være til gene for ledningsanlægget. Ej heller må der placeres hegnspæle og lignende i dybde over 60 cm. Som undtagelse herfra gælder dog:

Løhegn kan plantes på tværs af servitutarealerne, men ikke inden for 2 m's afstand fra ledningsmidten.

På arealer med eksisterende skov, fredskovspligt eller plantage er det tilladt at foretage beplantning med dybtgående rødder indtil 2 m's afstand fra ledningsmidten.

På arealer, der senere måtte blive belagt med fredskovspligt, eller arealer, der senere udlægges som skov eller plantage, kan der foretages beplantning med dybtgående rødder indtil 2 m's afstand fra ledningsmidten, forudsat at der opnås særlig tilladelse fra ledningsejeren.

b. Drænledning, fjernvarmeledning, vandledning, kloak, elektriske kabler eller lignende må ikke nedlægges i arealet uden efter forudgående aftale med den påtaleberettigede. Grøftgravning, såvel uddybning af eksisterende grøfter som anlæg af nye, påfyldning eller afgravning af jord eller anlæg af nye veje må ikke finde sted uden særlig tilladelse fra den påtaleberettigede. Jorden må dyrkes i den udstrækning, det er muligt uden at beskadige ledningen. Dog må jorden ikke bearbejdes dybere end 60 cm.

c. Ejer, bruger eller trediemand må ikke grave, bore m.v. med mekaniske redskaber nærmere end 5 m fra ledningsmidten uden særlig tilladelse fra og under tilsyn af ledningsejeren.

d. Ledningsejeren kan lade foretage eftersyn, udskiftninger og vedligeholdelse af ledningen med tilbehør mod erstatning for derved forvoldt skade. I tilfælde af uenighed om erstatningens størrelse fastsættes denne ved voldgift i overensstemmelse med reglerne i punkt 8 i landsaftalen mellem landbrugsorganisationerne og naturgasselskaberne.


Hvor der i overensstemmelse med pkt. 1a findes træer med dybtgående rødder i en afstand indtil 2m fra ledningsmidte, er ledningsejeren berettiget til på egen bekostning og uden yderligere erstatning at lade friholde et passagebælte på 4m's bredde og i indtil 5m's højde.

2. Ledningsejeren kan lade anlægge supplerende ledninger og tilbehør hertil inden for det under pkt. 1 nævnte bælte mod særskilt erstatning herfor, herunder erstatning for eventuelle udvidelser af servitútbælter, afgrødetab, strukturelskade m.v.
3. Ledningsejeren er berettiget til at overdrage til tredie-mand de rettigheder og pligter, som følger af denne servitut.
4. Påtaleberettiget er den til enhver tid værende ledningsejer. På nuværende tidspunkt er ledningsejeren Naturgas Fyn I/S.

Som tilbehør er på matr.nr. 7g Skt. Jørgens, Svendborg Jorder, 12a Holmdrup By, Skårup, 309 Svendborg Markjorder, 310c Svendborg Markjorder og 274a Svendborg Markjorder opført ventilarrangementer, hvorom følgende bestemmelser er gældende:

Indenfor 5 m fra det på vedhæftede rids angivne ventilarrangements areal på ca. 5 m x 5 m er den til enhver tid værende ejer af ejendommen pligtig at tåle:

- a. At arealet ikke må bebygges, beplantes eller benyttes på anden måde, der kan være til gene for ventilanlægget.
- b. At arealet, såfremt det er beliggende i et ubefæstet område, befæstes med betonsten eller lignende. Det således befæstede areal må ikke befærdes med motorkøretøjer og markredskaber.
- c. At ledningsejeren til enhver tid har adgang til at lade foretage fornødent eftersyn og reparation af anlægget, og at passage til arealet finder sted over ejendommen mod erstatning for derved forvoldt skade. I tilfælde af uenighed om erstatningens størrelse fastsættes denne ved voldgift, som anført i pkt. 8 i landsaftalen mellem landbrugsorganisationer og naturgasselskaber.
- d. Ligeledes er de ovenfor under pkt. 3 og pkt. 4 anførte bestemmelser gældende for ventilarealet.



Foranstående bestemmelse begæres tinglyst forud for pantegæld på nedennævnte ejendomme:

Erøsholmene, Svendborg Jorder: 109, 110a, 110b, 112a, 115a, 115b, 116, 119a, 119b, 120a og 120b.

Holmstrup By, Skårup: 12a, 12c og 33

Skt. Jørgens, Svendborg Jorder: 1a, 1iæ, 1kø, 1lr, 1ni, 5æ, 6b, 7e, 7g, 8v, 8eb, 8ed, 8du, 11ai, 12b og 36.

Svendborg Markjorder: 2a, 9k, 10g, 10k, 11e, 23c, 25c, 33k, 40k, 41b, 138a, 142u, 204g, 205a, 205b, 205s, 274a, 277, 281, 309, 310a og 310c.

Sørup, Svendborg Jorder: 3a, 3al, 13a, 14a, 14c, 14d, 14h, 16g, 16ao, 16ap, 16aq, 17fg, 17b, 18a, 19br, 23a, 23b, 27b, 28a, 28b og 67.

Tved By, Tved: 2d, 5a, 6f, 6g, 7d, 7e, 7i, 7r, 7bo, 7dk, 16b, 22, 24a, 28, 53a, 53c, 54g, 54h og 54r

Med hensyn til servitutter og andre byrder henvises til ejendommernes blade i tingbogen.

Ekspropriationsbeslutning lyst bl.a. på ovennævnte ejendomme den 20.12.1984 begæres aflyst f.s.v. angår ovennævnte ejendom, samt Svendborg Markjorder: 12a, 12c, 38ag og 274ch.

På Naturgas Fyns vegne:

..... Odense den 25-10 - 1985

..... *Larsen Christian*
Plancenter Fyn A/S

I henhold til paragraf 36 i lov om kommuneplanlægning meddeles herved samtykke til tinglysning af foranstående deklaration. Tilvejebringelse af lokalplan er ikke påkrævet.

Bestemmelsen er i overensstemmelse med ekspropriationsbeslutning foretaget den 20. februar 1984 og den 2. april 1984.

..... Svendborg den 14. november 1985

..... *[Signature]*
Svendborg kommune


Henning S. Tholander

Retten i Svendborg b

Det bemærkes, at matr. nr. 309 Svendborg markjorder er udstykket i 309 a, 309 b og 309 c.

19 NOV. 1985

LYST og aflyst som begæret.

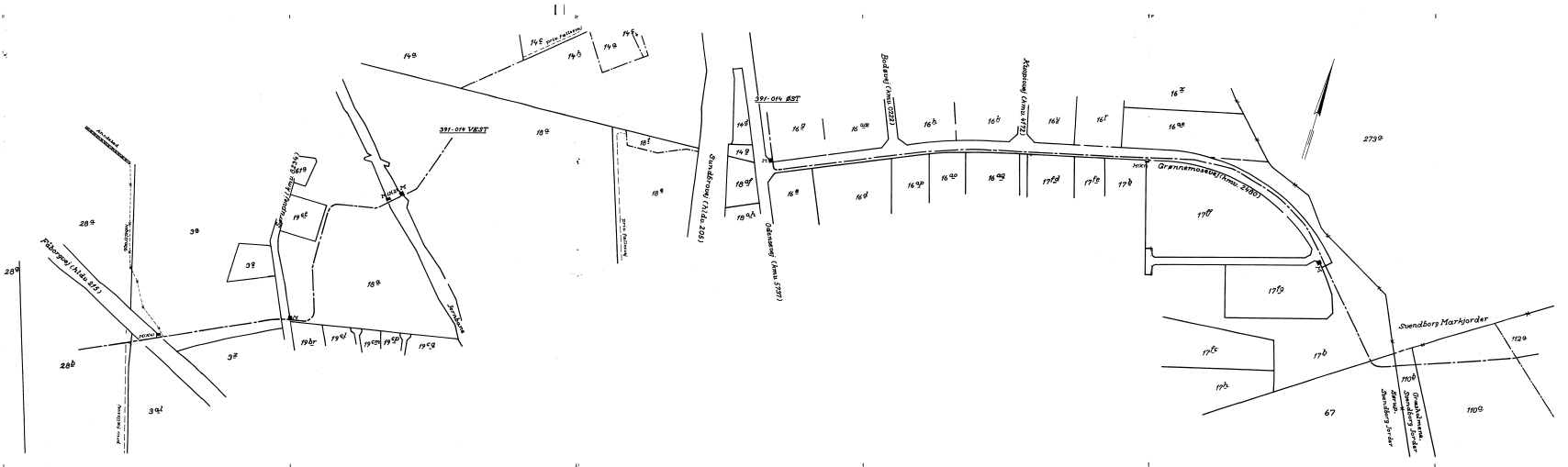


Plan nr. SP 398/04
 Fordeleingsledning 391 Kayfod-Sørup-Tved-Parthuset

- SIGNATURFORKLARING**
- Naturgasfordeleingsledning
 - Afmærkningsstander
 - Afmærknings- og målestander med typhøjde
 - Luftafmærkningsstander
 - Skel i mursten
 - Skel i skel
 - Ejerskel eller kommunegænskel
 - Gænskel for ikke-udsatte vej

Færnen af
 Ejerskel Sørup, Svandberg Jorder og
 Græskløvna, Svandberg Jorder
 Svandberg Kommune

Målestørrelse 1:2000
 Udfærdiget i anledning af tinglysning af naturgas-
 fordeleingsledning
 Dato: 4. april 1985
 Plancenter Fyn A/S, Overgade 32, 5000 Odense C
 J. Christensen
 Landinspektør



Plan nr. SP 9910 016
 Fordelingsledning 377 Høyleed-Serup-Tved-Purhusat

- SIGNATURFORKLÆRING**
- Naturgasfordelingsledning
 - H Afmærkningsstønder
 - H100 Afmærknings og målestønder med tøjehode
 - H100 Afmærkningsstønder
 - 200 l - mærker
 - Stivt skel
 - Ejerskab eller kommunegrænse
 - Grænse for ikke udskiftet vej

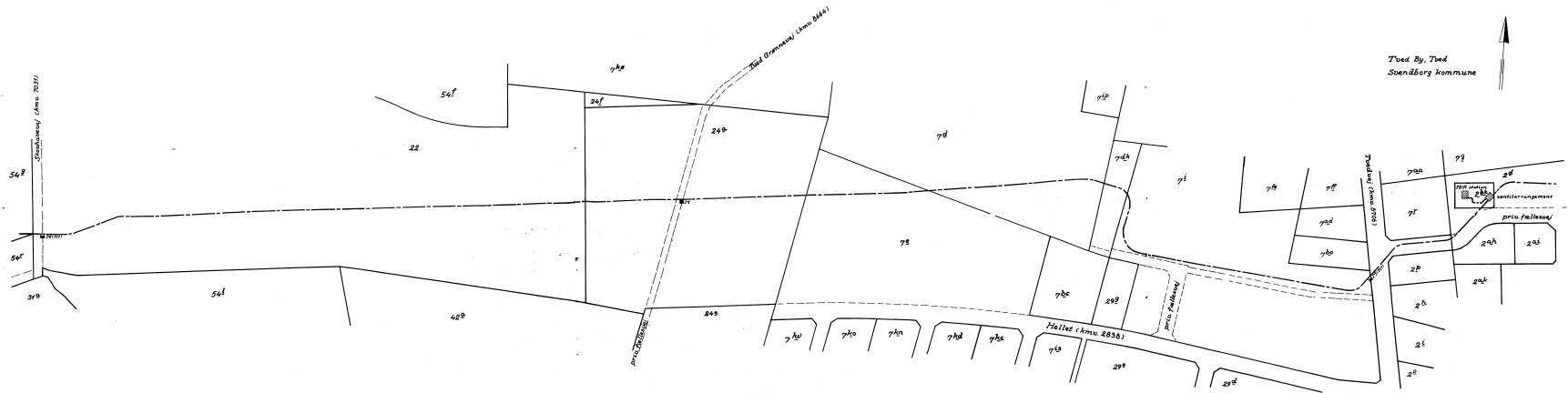
Forman af
 Ejerlav Tved By, Tved
 Svendborg kommune

Målforhold 1:1000

Udvalget i anledning af tinglysning af naturgas-
 fordelingsledning

Dato: 1. april 1988
 Plancenter Fyn A/S, Overgade 32, 5000 Odense C

Torben Christensen
 Landinspektør





Ørbakvej 260
5220 Odense SØ
Tlf. (66) 15 50 15

Akt. Skab nr.
Lufthavns afgrænsningsplan

Plan nr. 3 F 3910 012
Fordelingsledning 391 Høgtved-Sørup-Tved-Porthuset

SIGNATURFORKLARING

- Naturgasfordelingsledning
- Afmærkningsstander
- (K) Afmærknings- og målestander med typekode
- (L) Lufmærkningsstander
- Stak i marken
- Blindt stel
- Ejerlav- eller kommunegrænse
- - - Grænse for ikke udskilt vej

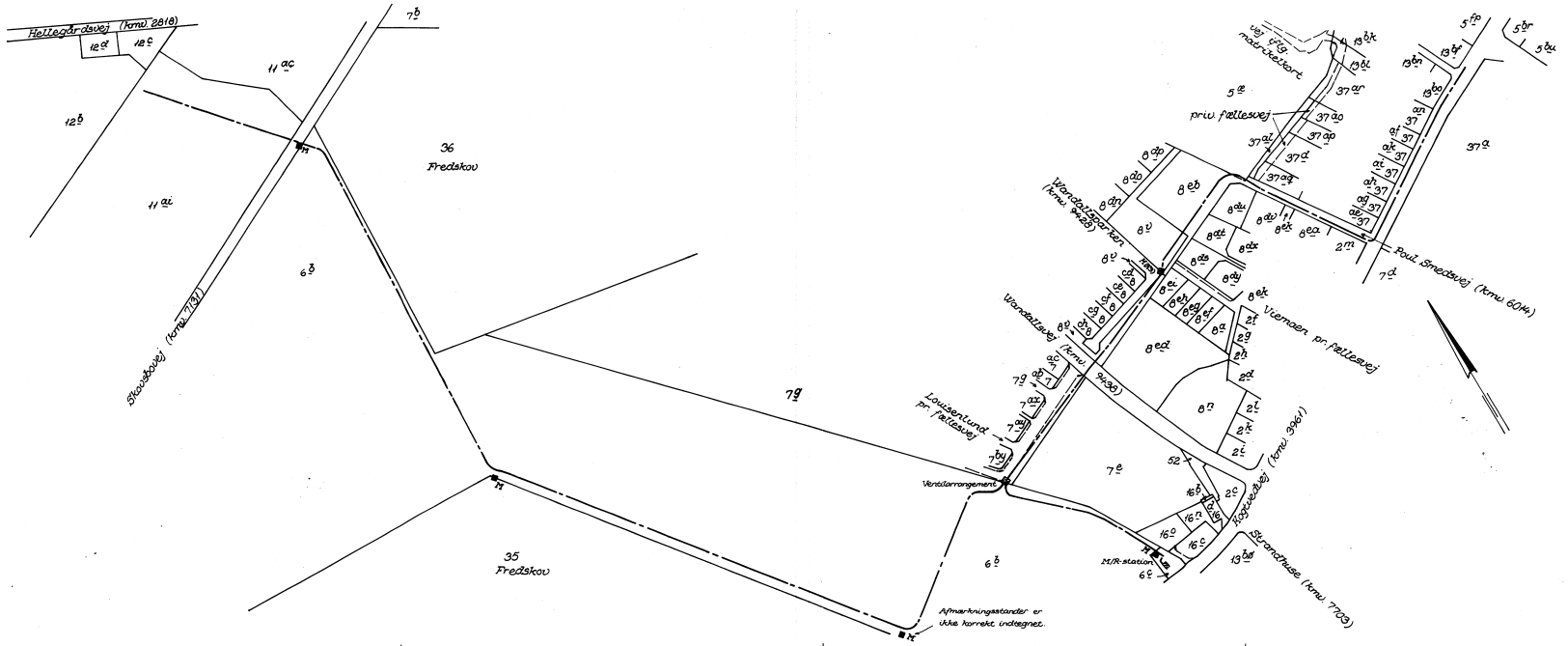
Terræn af
Ejerlav: Stkt. Jørgens, Svendborg Jorder
Svendborg kommune

Målforskel 1:2000

Udfærdiget i anledning af tinglysning af naturgas-
fordelingsledning

Dato: 1. april 1985
Plancenter Fyn A/S, Overgade 32, 5000 Odense C

Torben Christensen
Landsinspektør



Al denne kort-gemsiart er nedlagt gemsiart af det org. e kort vedrørende ejendomme (e)
 1985-04-01 af Stkt. Jørgens, Svendborg Jorder, Svendborg kommune
 1985-04-01 af Stkt. Jørgens, Svendborg Jorder, Svendborg kommune



Øbølvej 380
5220 Odense SØ
Tlf. (69) 15 50 15

Akt: Skab nr.
10000000000000000000

Plan nr. SP 3910 013
Fordelingsledning 391 Køysted-Serup-Tved-Porthuset

SIGNATURENHJÆLP

- Naturgasfordelingsledning
- Afmærkningsstønder
- Afmærknings- og målestønder med typekode
- Luftafmærkningsstønder
- Skel i marken
- Skel i skel
- Ejerskab eller kommunegrænse
- Grænse for ikke udklejet vej

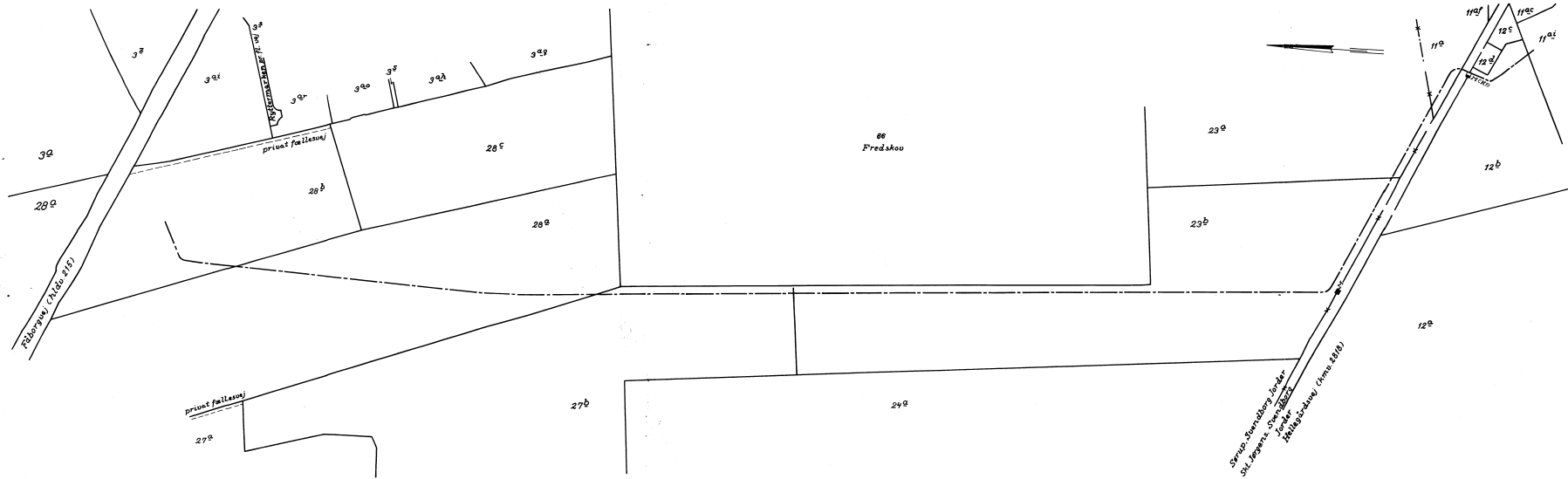
Terræn af
Ejerskab: Serup, Svendborg Jorder og
St. Jørgens, Svendborg Jorder
Svendborg kommune

Målsforhold 1:2000

Udfærdiget i anledning af tinglysning af naturgas-
fordelingsledning

Dato: 1. april 1985
Placenter: Fyn A/S, Overgade 32, 5000 Odense C

Tage Christensen
Landsinspektør



Serup-Svendborg Jorder
St. Jørgens, Svendborg Jorder
Svendborg kommune (1200 x 125)

At denne kort-gengang er nøjagtig gengang af det opr. alle kort, vedrørende ejendommen(e)
mfr. nr. 192 af Sørup, Svendborg Jorder, Fløj, Svendborg Kommune
aftejenes hermed, Odense, d. 1. april 1985, heraf Fløj, Svendborg Kommune



Ørbækvej 260
5220 Odense SØ
Tlf. (09) 15 50 15

Akt: Skab nr.
(udfyldes af sommerkøber)

Plan nr. 3 F 3910 042
Fordelingsledning 391 Høgtved - Sørup - Tved - Porthuset

SIGNATURFORKLARING

- Naturgasfordelingsledning
- M Afmærkningsstander
- M (K2) Afmærknings- og målestander med typekode
- ▲ M Luftafmærkningsstander
- Skel i marken
- Blindt skel
- Ejerlav- eller kommunegrænse
- - - - - Grænse for ikke udskilt vej

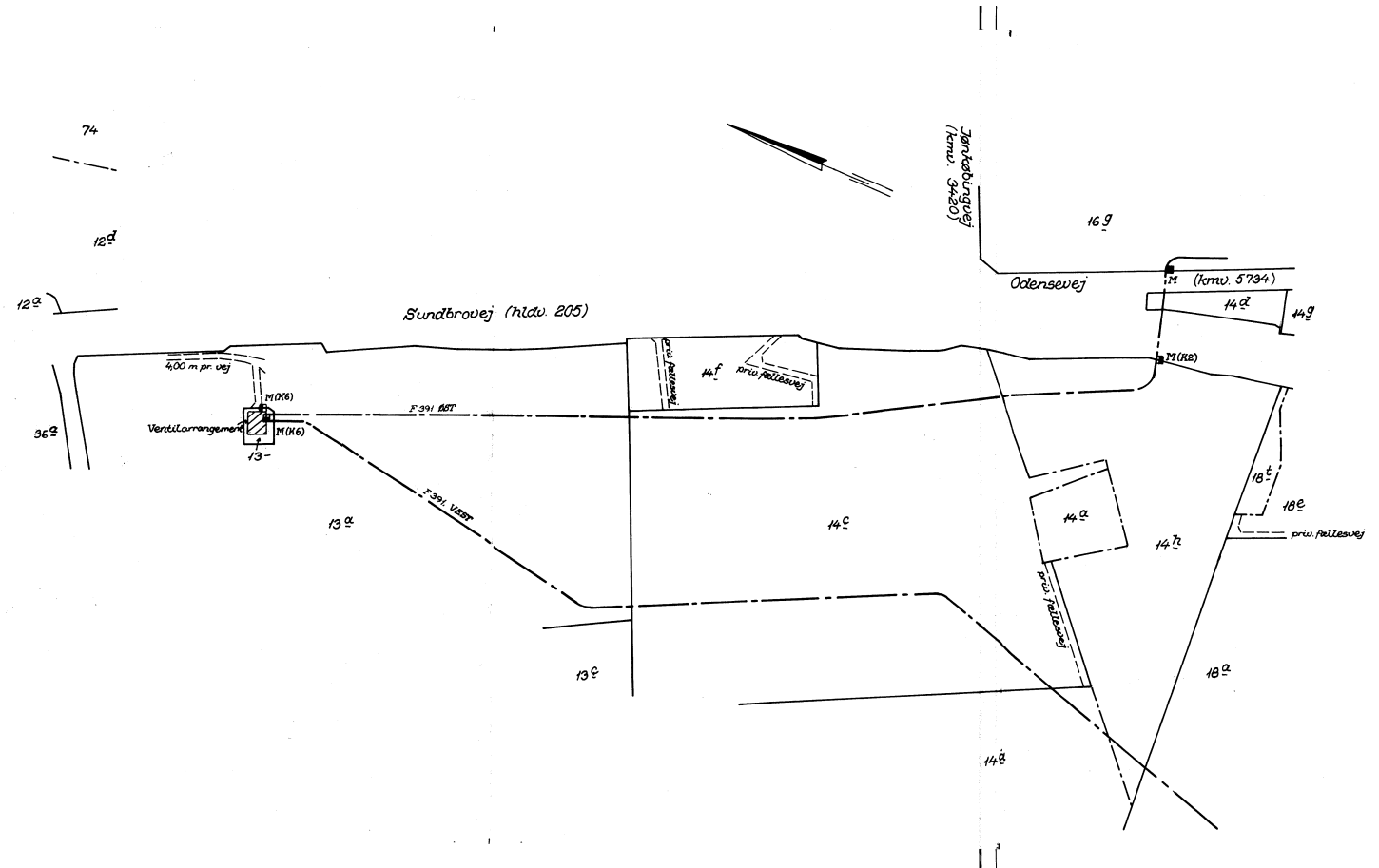
Terræn af
Ejerlav: Sørup, Svendborg Jorder
Svendborg kommune

Målforshold 1:2000

Udfærdiget i anledning af tinglysning af naturgas-
fordelingsledning

Dato: 1. april 1985
Plancenter Fyn A/s, Overgade 32, 5000 Odense C

Thage Christian
Landinspektør



Plan nr. 32 3910 016
 Fordelingsledning 3W Kystvej - Sruus-Thed - Porhuset

EGNETHEDSBETING

- Naturgasfordelingsledning
- Afmærkningsbønder
- Afmærknings- og målestænder med tyndhede
- Afmærkningsbønder
- Stak i marken
- Stak i skel
- Ejendoms eller kommunegrænse
- Grænse for ukke udskilt vej

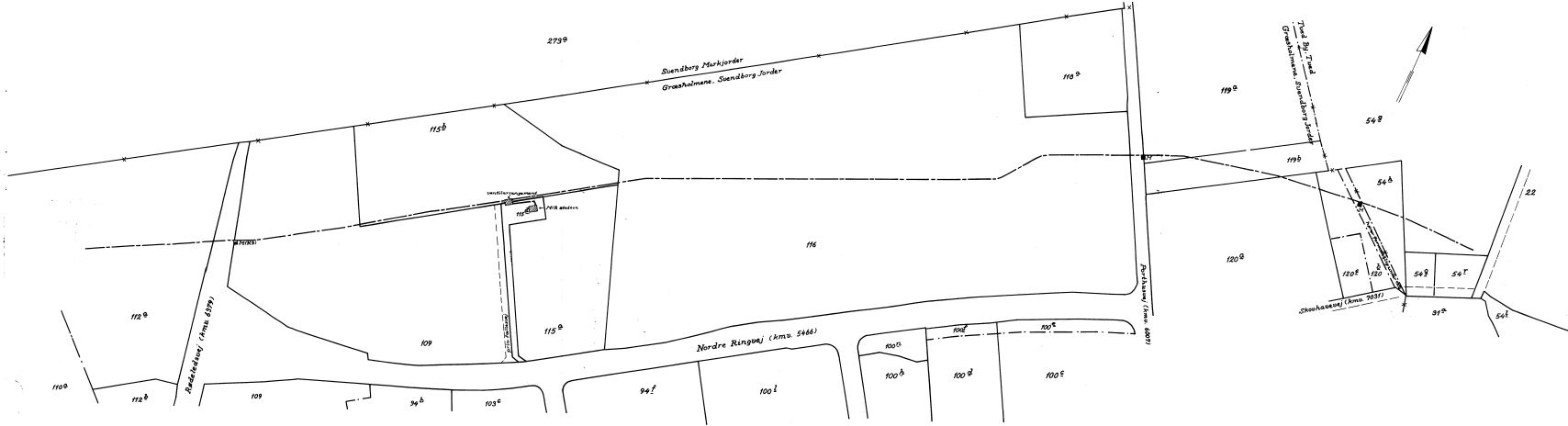
Færnen af
 Ejeren Svendborg Markjorder og
 Græskommune Svendborg Jorder
 Thed By, Thed
 Svendborg kommune

Måstforhold 1:1000

Udendigtet i forbindelse af tinglyning af naturgas-
 fordelingsledning

Dato: April 1985
 Planscenter Fyn A/S, Overgade 32, 5000 Odense C

Thed By, Thed
 Landinspektør



Plan nr. 3P 3910 011
 Fordelingsledning 391 Høgtved-Østrup-Tved-Porchuset

SIGNATURFORKLARING

- Naturgasfordelingsledning
- Afmærkningsstænder
- Afmærknings- og målestænder med typekode
- Luftafmærkningsstænder
- Skel i marken
- Stundet skel
- Sjerlause eller kommunegrænse
- Grænse for ikke solaktigt vej

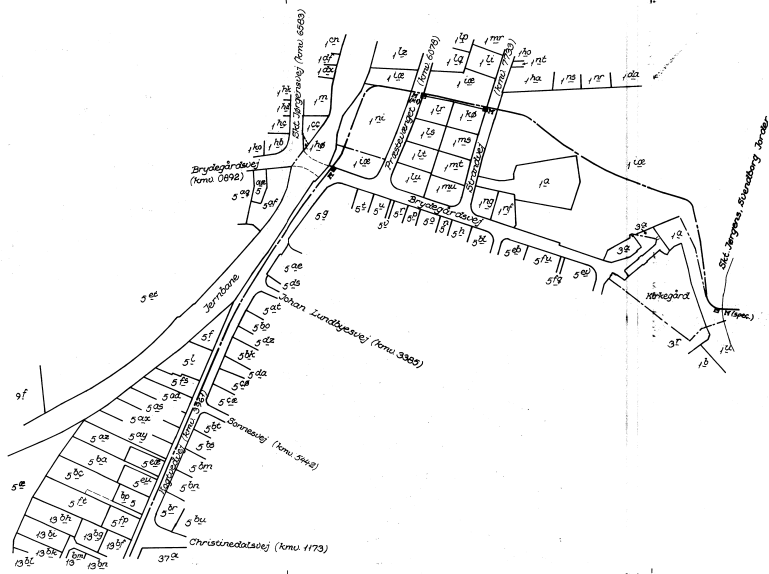
Permen af
 Ejerlav: Skt. Jørgens, Svendborg Jorder og
 Vindaby By, Bregninge
 Svendborg Kommune

Målsforhold 1:2000

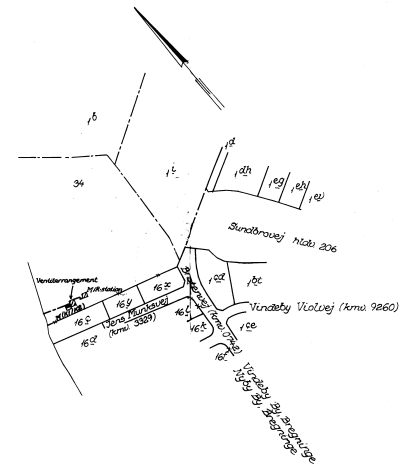
Udfærdiget i anledning af tinglysning af naturgas-
 fordelingsledning

Dato: 4. april 1985
 Plancenter Fyn A/S, Overgade 32, 5000 Odense C

Thom Christensen
 Landinspektør



Svendborg Rund



Al denne kortmateriale er udarbejdet på baggrund af det af Naturgas Fyn leverede materiale (tegning nr. 111.009/15.50.15).

Plan nr. SP 590 off
Fordelingsledning 3W Højtved-Serup-Thed-Porthuset

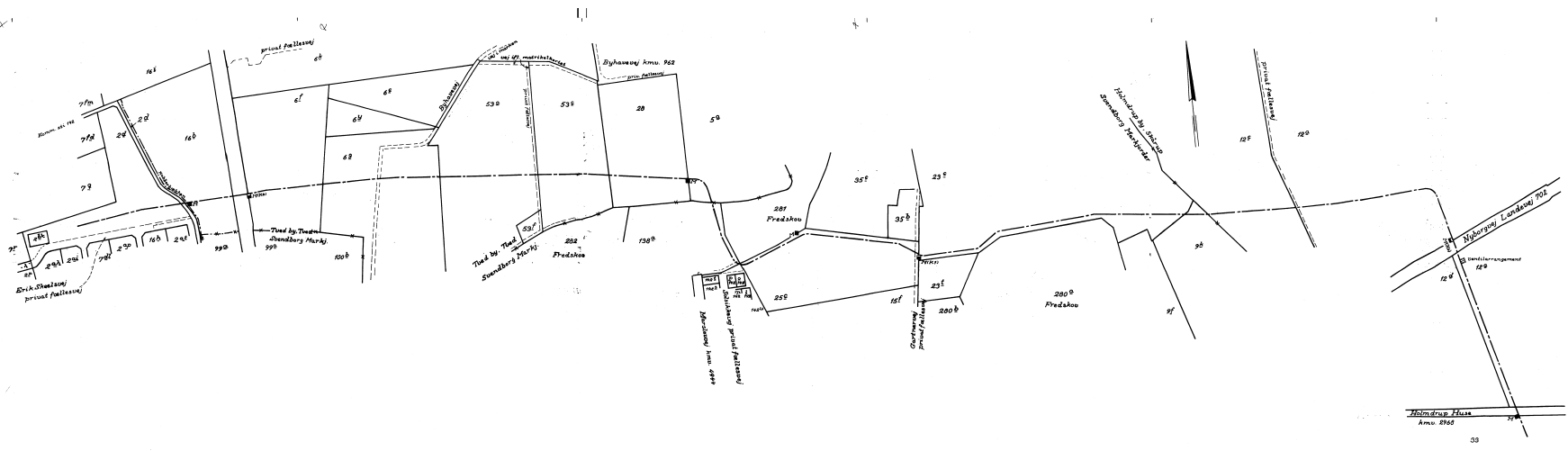
SIGNATURFORKLÆNING

- Naturgasfordelingsledning
- Afmærkningsstander
- Afmærknings- og målestander med typhode
- Afmærkningsstander
- Sted i marken
- Stenset skel
- Ejerskel eller kommunegrænse
- Grænse for ukke vedhelt skel

Personer af
Ejeren Thed by, Thed og
Svendborg Markborer
Holndrup by, Skærup
Svendborg kommune

Målestørrelse 1:2000
Udfærdiget i anledning af tinglysning af naturgas-
fordelingsledning
Dato: April 1985
Plancenter Fyn A/s, Overgade 32, 5000 Odense C

Thage Christensen
Landsinspektør



Plan nr. SF 3910 018
Fordelingsledning 391 Kagtved-Serup-7led-Porthuset

- SIGNATURFORKLARING**
- Naturgas/inddelingsledning
 - Afmærkningsstønder
 - Afmærknings- og målestønder med trykåbne
 - Afmærkningsstønder
 - Skel i muren
 - Skel i skel
 - Ejerskel eller kommunegrænse
 - Grænse for ikke udskilt vej

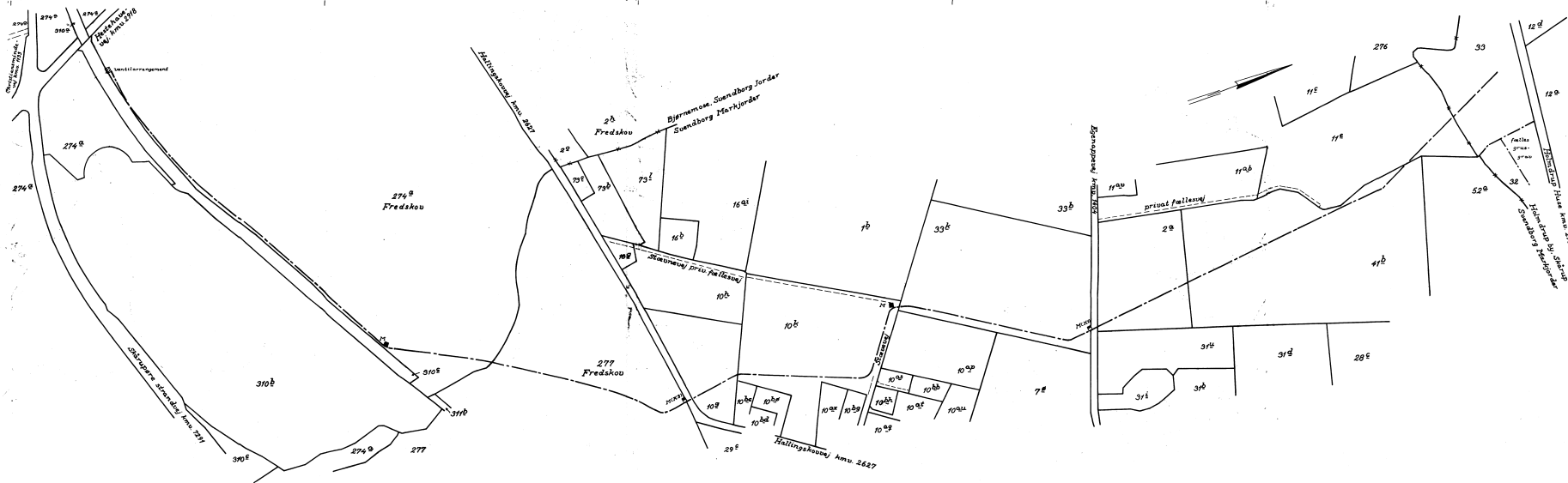
Terræn af
Ejerlav: Bjørnemo, Svendborg Jorder og
Svendborg Markjorder
Holmdrup by, Skårup
Svendborg kommune

Målsforhold 1:2000

Udført i anledning af tinglysning af naturgas-
fordelingsledning

Dato: 1. april 1985
Plancenter Fyn A/S, Overgade 32, 5000 Odense C

Tage Christensen
Landinspektør



Plan nr. SP 318 025
 Fordelingsledning 318 Borchsø - Svendborg Havn

SYMBOLFORKLARING

- Abtægningsfordelingsledning
- Afmærkningsfælder
- Afmærknings- og målestænder med tynde
- Luftafmærkningsfælder
- Gædet i rødder
- Stønde A-4
- Stønde A-5
- Stønde eller kommunegrænse
- Grænse for ikke udskilt vej

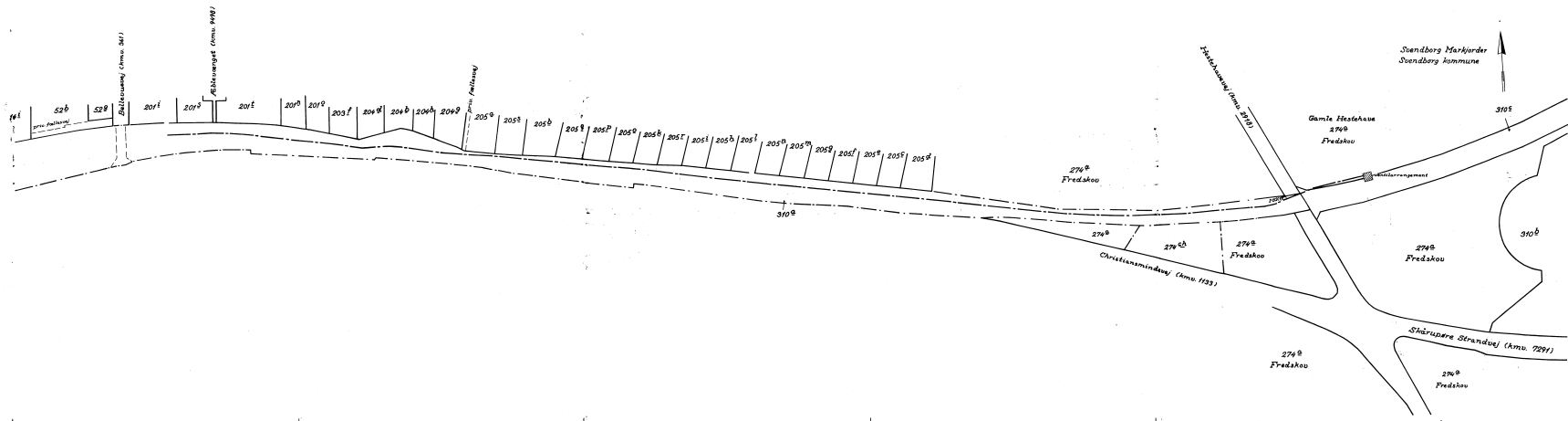
Terræn af
 Ejerslav Svendborg Markjorder
 Svendborg Kommune

Målestørrelse 1:1000

Udvalget i anledning af tinglysning af naturgas-
 fordelingsledning

Dato: April 1985
 Plancenter Fyn A/S, Overgade 32, 5000 Odense C

Jørgen Christensen
 Landinspektør



Plan nr. 3F 391B 024
 Fordelingsledning 391B Parhuset - Svendborg Havn

- SIGNATURSØMLARINGS**
- Naturgasfordelingsledning
 - Afmærkningsstænder
 - Afmærknings- og målestænder med typekode
 - Afmærkningsstænder
 - Skel i marker
 - Stenad skel
 - Ejerlav- eller kommunegrænse
 - Grænse for ikke udklæd vej

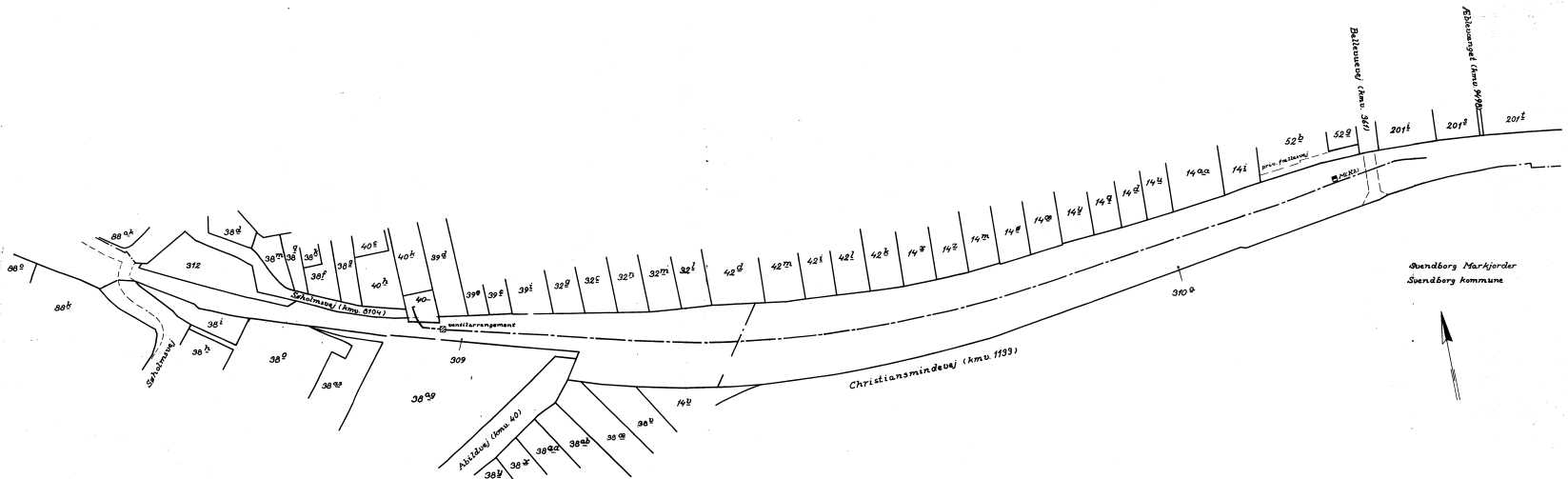
Terræn af
 Ejerlav Svendborg Markjorder
 Svendborg kommune

Målforshold 1:1000

Udfærdiget i anledning af tinglysning af naturgas-
 fordelingsledning

Dato: 1. april 1985
 Plancenter Fyn A/S, Overgade 32, 5000 Odense C

Tage Anthonisen
 Landinspektør



Svendborg Markjorder
 Svendborg kommune



Matr.nr. 14 D Sørup, Svendborg jorder

Anmelder:
Advokat Anne Ertmann
Banegårdsgade 17
8000 Århus C
Tlf. 8620 2266

Gade og hus nr.: Odensevej 115

EKSTRAKT

GENPART 265807 01 0000.0037 07.09.2005 TA
1.400,00 K

§ 1.

Undertegnede grundejer, forhandler og leverandørselskab
(i det følgende kaldet interessenter/interessenterne)

tilmelder samtlige de matr.nr., som er omfattet af ejendommens adresse:

adresse: Odensevej 115, 5700 Svendborg

matr.nr.: 14 D Sørup, Svendborg jorder

beliggende i kommune/ amt: Svendborg / Fyn

til Oliebranchens Miljøpulje (i det følgende kaldet OM) med henblik på undersøgelse for forurening og efterfølgende oprensning af forurening - der kan henføres til detailsalg af autobenzin, autodiesel, smøreolie m.v., som er solgt fra benzinsalgslæggeret - i henhold til gældende lovgivning og i overensstemmelse med de miljømæssige forhold på stedet og arealets forestående anvendelse på oprensningstidspunktet, i et sådant omfang at der ikke foretages indskrænkninger i relation til ejendommens nuværende arealanvendelse. Grundejeren accepterer, at det evt. kan blive nødvendigt for OM at efterlade en restforurening på ejendommen, og at denne evt. kan blive kortlagt af myndighederne.

§ 6

Dersom personer eller virksomheder måtte ønske at retablere et nyt detailsalgslæggeret for motorbrændstoffer på den i § 1 anførte grund i perioden indtil 31. marts 2015, er de pågældende forpligtet til at refundere OM samtlige de udgifter, som OM har haft i forbindelse med den pågældende ejendoms tilmelding til OM, forureningsundersøgelser, oprensning m.v., samt alle OM's administrationsudgifter henførbar til den pågældende grund og en forholdsmæssig andel af OM's indirekte administrationsudgifter med tillæg af renter svarende til Nationalbankens diskonto + 4% p.a.

Herudover skal åbning af nyt detailsalgslæggeret være betinget af, at det overfor OM ved forsikringscertifikat dokumenteres, at der er tegnet en miljøforsikring mod fremtidig forurening, der opfylder minimum de forsikringsbetingelser, som er normalt gældende for miljøforsikringer for servicestationer.

Den nuværende ejer er forpligtet til at informere fremtidige ejere om indholdet i § 6.

.....

§ 9.

Undertegnede grundejer af den i § 1 nævnte ejendom erklærer herved, gældende for mig og efterfølgende ejere, at nærværende aftale mellem undertegnede grundejer og Oliebranchens Miljøpulje stedse skal overholdes. Nærværende aftale begæres samtidig hermed tinglyst som servitut på den i § 1 nævnte ejendom. Påtaleberettiget er Oliebranchens Miljøpulje. Efter 1. april 2015 kan den til enhver tid værende ejer af ejendommen begære nærværende aftale afløst af tingbogen.

GRUNDEJER: Navn: A/S Haahr Benzin, Vejle
 Adresse: Banegårdspladsen 4, 7100 Vejle
 Telefon: 76409409

Dato: 10.08.04 Underskrift:

.....

Tillæg til tilmeldelsesaftale med Oliebranchens Miljøpulje vedrørende ejendommen matr.nr. 14 D Sørup, Svendborg jorder, beliggende Odensevej 115, 5700 Svendborg.

Anm.:

ADVOKATFIRMAET

Anne Ertmann


Banegårdsgade 17

8000 Århus C

Tlf. 86.20 22 66

Foranstående tilmeldelsesaftale tiltrædes.

For "A/S Haahr Benzin, Vejle":


Vejle, den 30/8 2005.

Olof Haahr

*** * ***
 * * *
 * * ***
 * * * Retten i Svendborg
 * *** *** Tinglysningsafdelingen

Side: 6

Akt.nr.:
 D 544

Påtegning på byrde

Vedrørende matr.nr. 14 D, Sørup, Svendborg Jorder

Ejendomsejer: A/S Aajo Af 25.8.1988

Lyst første gang den: 07.09.2005 under nr. 35615

Senest ændret den : 07.09.2005 under nr. 35615

Anm: På ejendommen hviler servitutter.

Retten i Svendborg den 15.09.2005

Eydna Nielsen

Aktuelt tinglyst dokument



Dokument:

Dato/løbenummer: 21.12.2016-1007924886

Servitut:

Senest påtegnet:

06.01.2017 08:51:13

Ejendom:

Adresse: Odensevej 117
5700 Svendborg
Landsejerlav: Sørup, Svendborg Jorder
Matrikelnummer: 0018t

Adresse: Fåborgvej 125
5700 Svendborg
Landsejerlav: Sørup, Svendborg Jorder
Matrikelnummer: 0028d

Adresse: Odensevej 115
5700 Svendborg
Landsejerlav: Sørup, Svendborg Jorder
Matrikelnummer: 0014d
Landsejerlav: Sørup, Svendborg Jorder
Matrikelnummer: 0092
Landsejerlav: Sørup, Svendborg Jorder
Matrikelnummer: 0094

Tekniske anlæg:

Vand: ledninger og tekniske anlæg

Servitut tekst:

Deklaration om vandforsyningsanlæg

Deklaration om vandforsyningsanlæg
Undertegnede ejer af ejendommene matr.nr. matr.nr. 18t,
matr.nr. 28d, matr.nr. 94 og matr.nr. 14d Sørup, Svendborg
Jorder bestemmer herved, at der med virkning for mig og
fremtidige ejere skal gælde følgende bestemmelser:

Svendborg Vand A/S har ret til at etablere og bevare et
vandforsyningsanlæg med tilhørende vandledninger, el- og

styre kabler, som vist på vedhæftede tinglysningsrids. Anlægget er etableret i medfør af Lov om vandforsyning kapitel 7.

1 m fra yderside af anlægget må der ikke uden forud indhentet tilladelse fra Svendborg Vand A/S opføres bebyggelse, nedlægges kabler, ledninger, eller beholdere, ske opfyldning, udgravning eller iværksættes noget, som kan være til hinder for anlæggets beståen og adgangen til anlægget eller til skade for eftersyn, reparations- eller vedligeholdelsesarbejder. Nye bygninger, herunder ombygninger i nærheden af anlægget, skal funderes således, at fundamentet kan antages at have fornøden bæreevne og ikke at ville få skadevoldende sætninger i forbindelse med eventuel midlertidig opgravning for reparation af anlægget. Vandforsyningsanlægget skal henligge uforstyrret, og der skal gives de til enhver tid berettigede adgang til at foretage reparations- og vedligeholdelsesarbejder i det omfang, det skønnes nødvendigt. De ulemper, som er forbundet med færdsel samt almindeligt eftersyn og vedligeholdelsesarbejde, skal tåles uden erstatning, hvorimod der for eventuelt forvoldt skade ydes erstatning. Ved uenighed om erstatningens størrelse fastsættes beløbet ved voldgift. Vandforsyningsanlægget er omfattet af "gæsteprincippet". Vandforsyningsanlægget skal omlægges af anlæggets ejer, hvis ejeren af matriklerne har behov for at anvende arealet over vandforsyningsanlægget til et formål, der er uforeneligt med anlæggets tilstedeværelse. Vandforsyningsanlægget omlægges på samme matrikel. Alle omkostninger til en eventuel omlægning afholdes af vandforsyningsanlæggets ejer.

De til enhver tid værende ejere af matr.nr. 18t, matr. nr. 28d, matr.nr. 94 og matr.nr. 14d Sørup, Svendborg Jorder og Svendborg Vand A/S har påtaleretten.

Vandforsyningsanlæggets ejer kan uden samtykke fra ejerne af ovennævnte matrikler overdrage sit vandforsyningsanlæg og sine rettigheder og pligter efter denne deklaration. Ejeren af vandforsyningsanlægget kan desuden uden samtykke fra ejerne af ovennævnte matrikler tinglyse påtegning på denne deklaration om skift af den påtaleret, som vandforsyningsanlæggets ejer har.

Deklarationen kan ikke fraviges eller aflyses uden tilladelse fra vandforsyningsanlæggets ejer, Svendborg Vand A/S, CVR-nr. 30235843.

Nærværende deklaration begæres tinglyst på matr.nr. 18t, matr.nr. 28d, matr.nr. 94 og matr.nr. 14d Sørup, Svendborg Jorder.

Nærværende deklaration begæres i henhold til Lov om vandforsyning § 43 tinglyst forud for pante-gæld, servitutter

og andre byrder.

Oplysninger om servituten:

Servituten kan tinglyses med prioritet forud for anden gæld og servitutter.

Hjemmel:

Deklarationen begæres i henhold til Lov om vandforsyning §43 tinglyst forud for pantegæld, servitutter og andre byrder

Myndighed:

Navn: Svendborg kommune
Ramsherred 5
5700 Svendborg
Cvr-nr.: 29189730

Påtaleberettiget:

Navn: SVENDBORG VAND A/S
Ryttermarken 21
5700 Svendborg
Cvr-nr.: 30235843

Påtaleberettiget:

Adresse: Odensevej 115
5700 Svendborg
Landsejerlav: Sørup, Svendborg Jorder
Matrikelnummer: 0014d
Landsejerlav: Sørup, Svendborg Jorder
Matrikelnummer: 0092
Landsejerlav: Sørup, Svendborg Jorder
Matrikelnummer: 0094
Herskende ejendom: Nej

Påtaleberettiget:

Adresse: Odensevej 115
5700 Svendborg
Landsejerlav: Sørup, Svendborg Jorder
Matrikelnummer: 0014d
Landsejerlav: Sørup, Svendborg Jorder
Matrikelnummer: 0092
Landsejerlav: Sørup, Svendborg Jorder
Matrikelnummer: 0094
Herskende ejendom: Nej

Påtaleberettiget:

Adresse: Fåborgvej 125
5700 Svendborg
Landsejerlav: Sørup, Svendborg Jorder
Matrikelnummer: 0028d
Herskende ejendom: Nej

Påtaleberettiget:

Adresse: Odensevej 117
5700 Svendborg
Landsejerlav: Sørup, Svendborg Jorder
Matrikelnummer: 0018t
Herskende ejendom: Nej

**Elektronisk akt anmeldelse
information:**

Anmelder:

Cvr-nr.: Geopartner Landinspektører A/S
Rugårdsvej 55A
5000 Odense C
20014784
Kontaktoplysninger: 1600429_kommunen_påtegning,
63211218
kgw@geopartner.dk

Bilag:

Bilagsreference: d0568241-6edc-4baf-8278-eb570d3f1f43
Bilag referencekode: GML-dokument med koordinater til servitutter og bygning på
lejet grund.
Beskrivelse af bilag: 1600429_kommunen_nord_gml

Bilagsreference: c8b189e3-e6a8-46d7-8127-901064d830ce
Bilag referencekode: Andet.
Beskrivelse af bilag: 1600429_kommunen_nord_rids

Bilagsreference: 7cdc7818-8218-4937-a7a4-5fbba15287cd
Bilag referencekode: Andet.
Beskrivelse af bilag: 1600429_kommunen_påtegning_rids

Bilagsreference: e7ae22e0-2aca-4123-bbca-a58046e9833a
Bilag referencekode: GML-dokument med koordinater til servitutter og bygning på
lejet grund.
Beskrivelse af bilag: 1600429_kommunen_påtegning_gml

Erklæringer:

Prioritetsmæssig forrang - servitut Anmelder erklærer, at den anmeldte servitut kan tillægges prioritetsstilling forud for allerede tinglyste rettigheder. Hjemmelen hertil er angivet i den anførte lov:

Deklarationen begæres i henhold til Lov om vandforsyning §43 tinglyst forud for pantegæld, servitutter og andre byrder

Planloven - kommunalbestyrelsens tilladelse indhentet
Kommunalbestyrelsen godkender ved sin underskrift tinglysning af servituten, jfr. planloven § 42.

Betalt tinglysningsafgift:

1.660 DKK

Tillægstekst:

Servitut med lovbestemt prioritet

Resultat af tinglysning

Ejendom:

Adresse: Odensevej 117
5700 Svendborg
Landsejerlav: Sørup, Svendborg Jorder
Matrikelnummer: 0018t

Status:

Tinglyst

Tinglysningsdato:

06.01.2017 08:51:13

Dokumenttype:

Påtegning

Dato/løbenummer:

21.12.2016-1007924886

Ejendom:

Adresse: Fåborgvej 125
5700 Svendborg
Landsejerlav: Sørup, Svendborg Jorder
Matrikelnummer: 0028d

Status:

Tinglyst

Tinglysningsdato:

06.01.2017 08:51:13

Dokumenttype:

Påtegning

Dato/løbenummer:

21.12.2016-1007924886

Ejendom:

Adresse: Odensevej 115
5700 Svendborg
Landsejerlav: Sørup, Svendborg Jorder
Matrikelnummer: 0014d
Landsejerlav: Sørup, Svendborg Jorder
Matrikelnummer: 0092
Landsejerlav: Sørup, Svendborg Jorder
Matrikelnummer: 0094

Status:

Tinglyst

Tinglysningsdato:

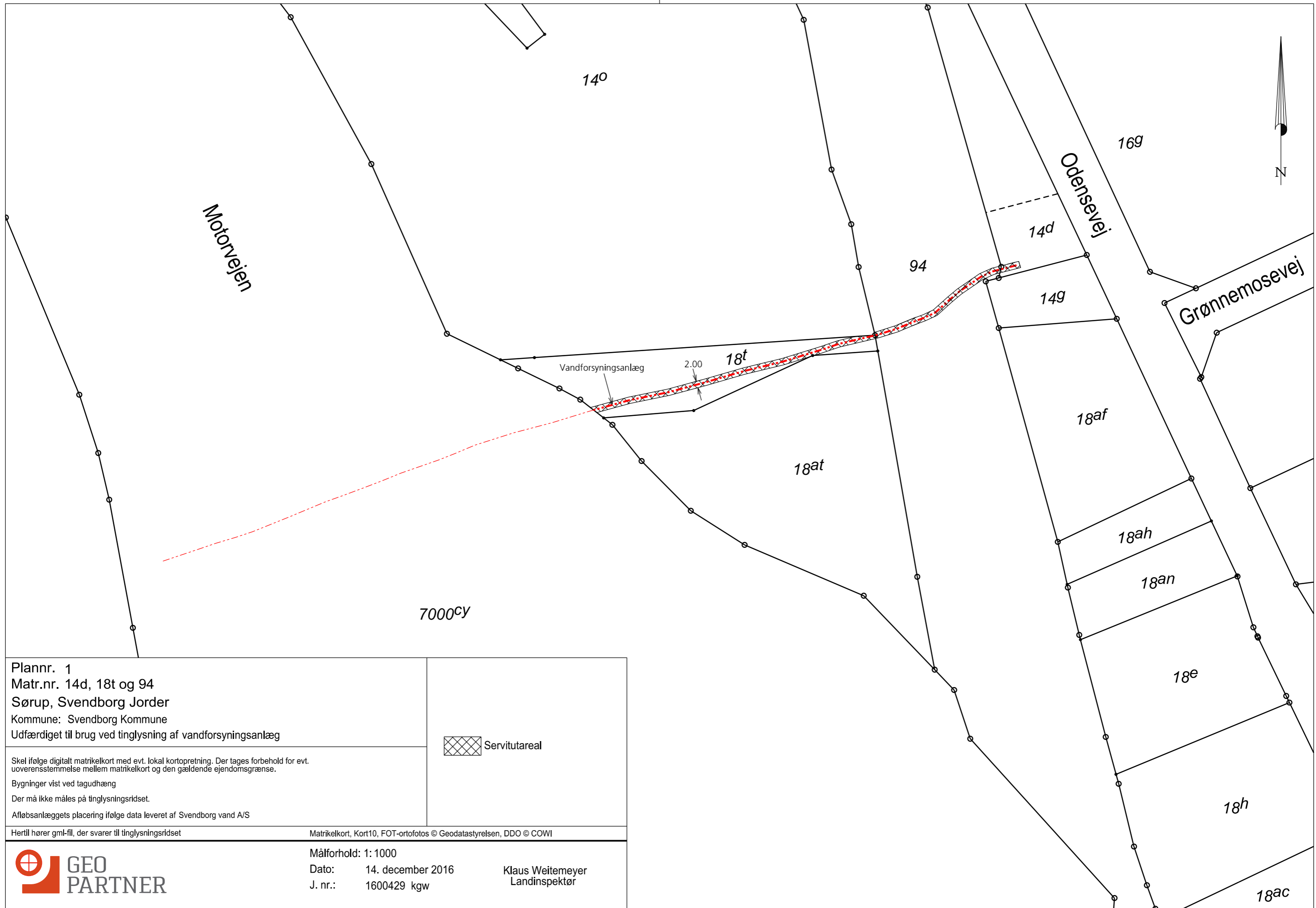
06.01.2017 08:51:13

Dokumenttype:

Påtegning

Dato/løbenummer:

21.12.2016-1007924886



Plannr. 1
 Matr.nr. 14d, 18t og 94
 Sørup, Svendborg Jorder
 Kommune: Svendborg Kommune
 Udfærdiget til brug ved tinglysning af vandforsyningsanlæg

 Servitutareal

Skel ifølge digitalt matrikelkort med evt. lokal kortopretning. Der tages forbehold for evt. uoverensstemmelse mellem matrikelkort og den gældende ejendomsgrænse.

Bygninger vist ved tagudhæng

Der må ikke måles på tinglysningsridset.

Afløbsanlæggets placering ifølge data leveret af Svendborg vand A/S

Hertil hører gml-fil, der svarer til tinglysningsridset

Matrikelkort, Kort10, FOT-ortofotos © Geodatastyrelsen, DDO © COWI

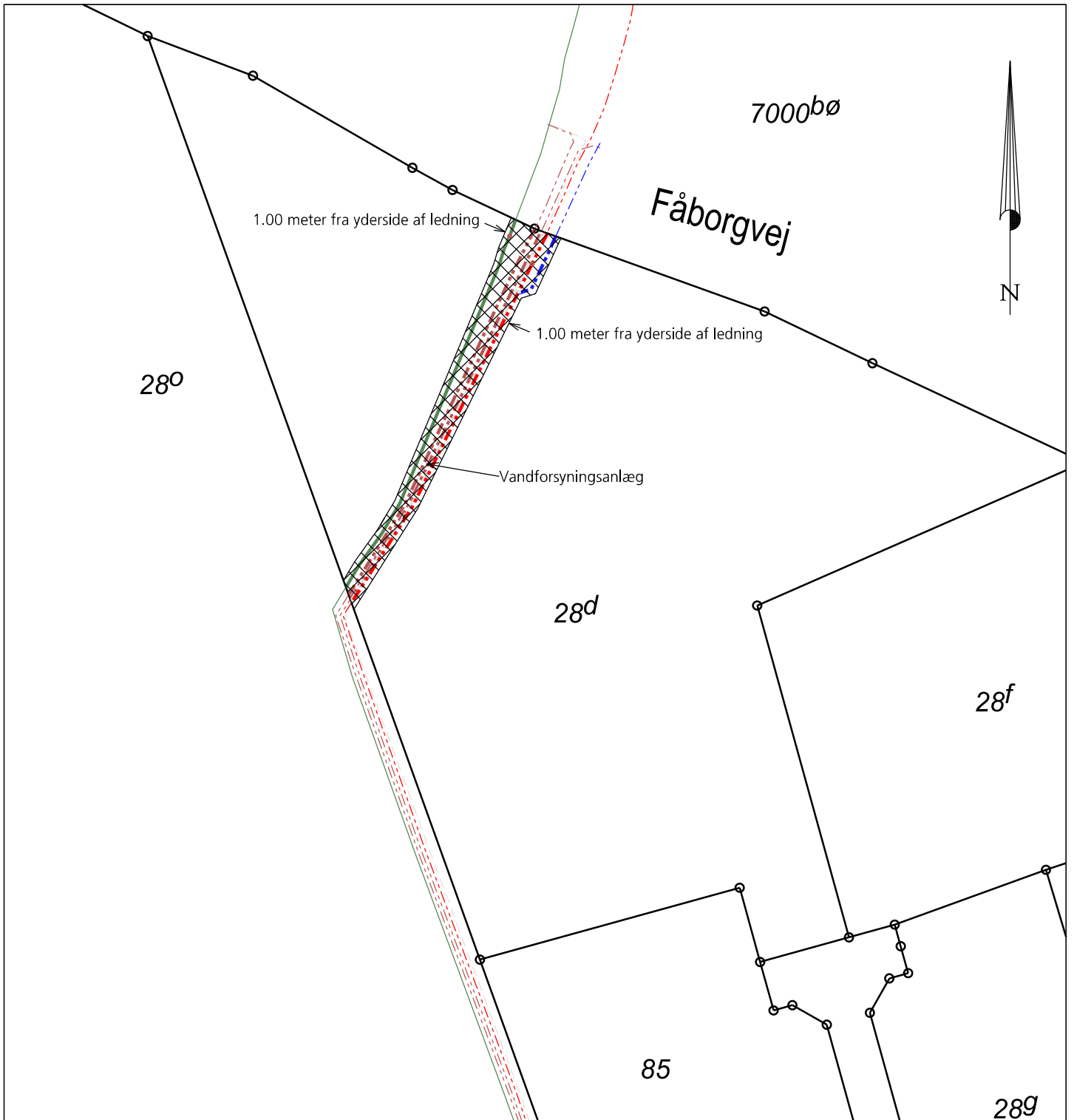


Målforhold: 1: 1000

Dato: 14. december 2016

J. nr.: 1600429 kgw

Klaus Weitemeyer
 Landinspektør



Plannr. 2
 Matr.nr. 28d
 Sørup, Svendborg Jorder
 Kommune: Svendborg Kommune
 Udfærdiget til brug ved tinglysning af vandforsyningsanlæg

Skel ifølge digitalt matrikelkort med evt. lokal kortopretning. Der tages forbehold for evt. uoverensstemmelse mellem matrikelkort og den gældende ejendomsgrænse.

Bygninger vist ved tagudhæng

Der må ikke måles på tinglysningsridset.

Afløbsanlæggets placering ifølge data leveret af Svendborg vand A/S

 Servitutareal

Hertil hører gml-fil, der svarer til tinglysningsridset

Matrikelkort, Kort10, FOT-ortofotos © Geodatastyrelsen, DDO © COWI

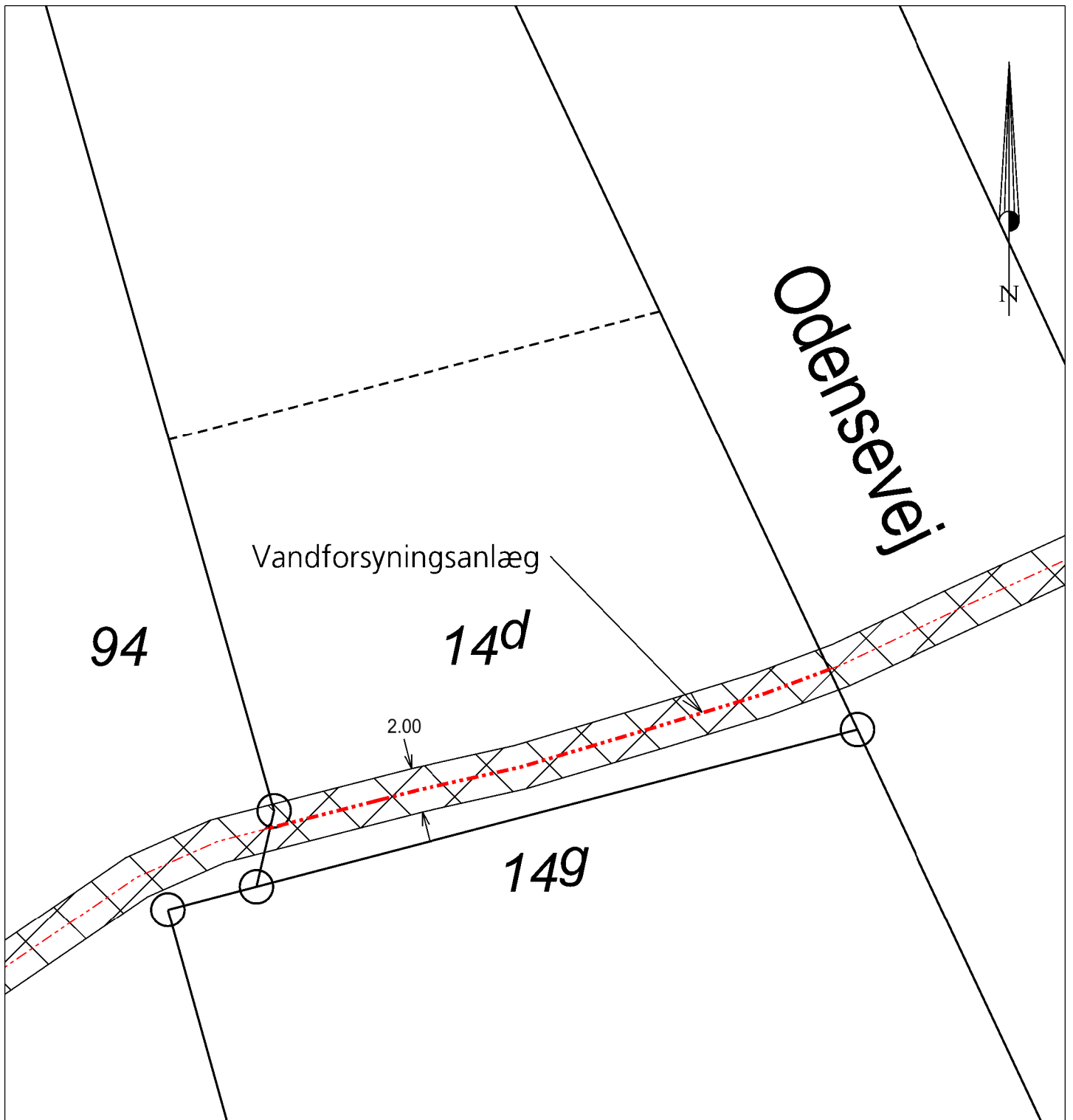


Målforshold: 1:1000

Dato: 14. december 2016

J. nr.: 1600429 kgw

Klaus Weitemeyer
 Landinspektør



Plannr. 5
 Matr.nr. 14d
 Sørup, Svendborg Jorder
 Kommune: Svendborg Kommune
 Udfærdiget til brug ved tinglysning af vandforsyningsanlæg

Skel ifølge digitalt matrikelkort med evt. lokal kortopretning. Der tages forbehold for evt. uoverensstemmelse mellem matrikelkort og den gældende ejendomsgrænse.

Bygninger vist ved tagudhæng

Der må ikke måles på tinglysningsridset.

Afløbsanlæggets placering ifølge data leveret af Svendborg Vand A/S



Servitutareal

Hertil hører gml-fil, der svarer til tinglysningsridset

Matrikelkort, Kort10, FOT-ortofotos © Geodatastyrelsen, DDO © COWI



Målforhold: 1:250

Dato: 5. januar 2017

J. nr.: 1600429 kgw

Klaus Weitemeyer
 Landinspektør

Påtegning



Dokument som påtegnes:

Dato/løbenummer: 21.12.2016-1007924886
Dokumenttype: Servitut

Påtegning

Tekniske anlæg:

Vand: ledninger og tekniske anlæg

Servitut tekst:

Deklaration om vandforsyningsanlæg

Påtegning til servitut, tinglyst den 21.12.2016 med dato /løbenr.: 21.12.2016-1007924886, tinglyses da hele ledningen over matr. nr. 14d Sørup, Svendborg Jorder, ved en fejl ikke var kommet med.

Anmoder:

Navn: Geopartner Landinspektører A/S
Rugårdsvej 55A
5000 Odense C
Cvr-nr.: 20014784

Myndighed:

Navn: Svendborg kommune
Ramsherred 5
5700 Svendborg
Cvr-nr.: 29189730

Erklæringer:

Planloven - kommunalbestyrelsens tilladelse indhentet
Kommunalbestyrelsen godkender ved sin underskrift
tinglysning af servitutten, jfr. planloven § 42.

Bilag:

Bilagsreference: 7cdc7818-8218-4937-a7a4-5fbba15287cd

Bilag referencekode: Andet.
Beskrivelse af bilag: 1600429_kommunen_påtegning_rids

Bilagsreference: e7ae22e0-2aca-4123-bbca-a58046e9833a
Bilag referencekode: GML-dokument med koordinater til servitutter og bygning på lejet grund.
Beskrivelse af bilag: 1600429_kommunen_påtegning_gml

Nedenstående anmelderoplysninger underskrives alene af anmelder.

Anmelder:

Geopartner Landinspektører A/S
Rugårdsvej 55A
5000 Odense C
20014784

Cvr-nr.:

Kontaktoplysninger: Karen Gjøde Fabricius,
63211218
kgw@geopartner.dk

Anmelders sagsnummer: 1600429_kommunen_påtegning

Sendes også til:

E-mail: jla@geopartner.dk
Sagsnummer:

Tinglysningsafgift:

Afgift: 1.660 DKK

Afgiftspligtigt beløb: 0 DKK

Storkundenummer:

20014784
Tinglysningsafgift betalt i henhold til storkundeordning.

Resultat af tinglysning

Ejendom:

Adresse: Odensevej 117
5700 Svendborg
Landsejerlav: Sørup, Svendborg Jorder
Matrikelnummer: 0018t

Status:

Tinglyst

Tinglysningsdato:

06.01.2017 08:51:13

Dokumenttype:

Påtegning

Dato/løbenummer:

21.12.2016-1007924886

Ejendom:

Adresse: Odensevej 115
5700 Svendborg
Landsejerlav: Sørup, Svendborg Jorder
Matrikelnummer: 0014d
Landsejerlav: Sørup, Svendborg Jorder
Matrikelnummer: 0092
Landsejerlav: Sørup, Svendborg Jorder
Matrikelnummer: 0094

Status:

Tinglyst

Tinglysningsdato:

06.01.2017 08:51:13

Dokumenttype:

Påtegning

Dato/løbenummer:

21.12.2016-1007924886

.....
Ejendom:

Adresse: Fåborgvej 125
5700 Svendborg
Landsejerlav: Sørup, Svendborg Jorder
Matrikelnummer: 0028d

.....
Status:

Tinglyst

.....
Tinglysningsdato:

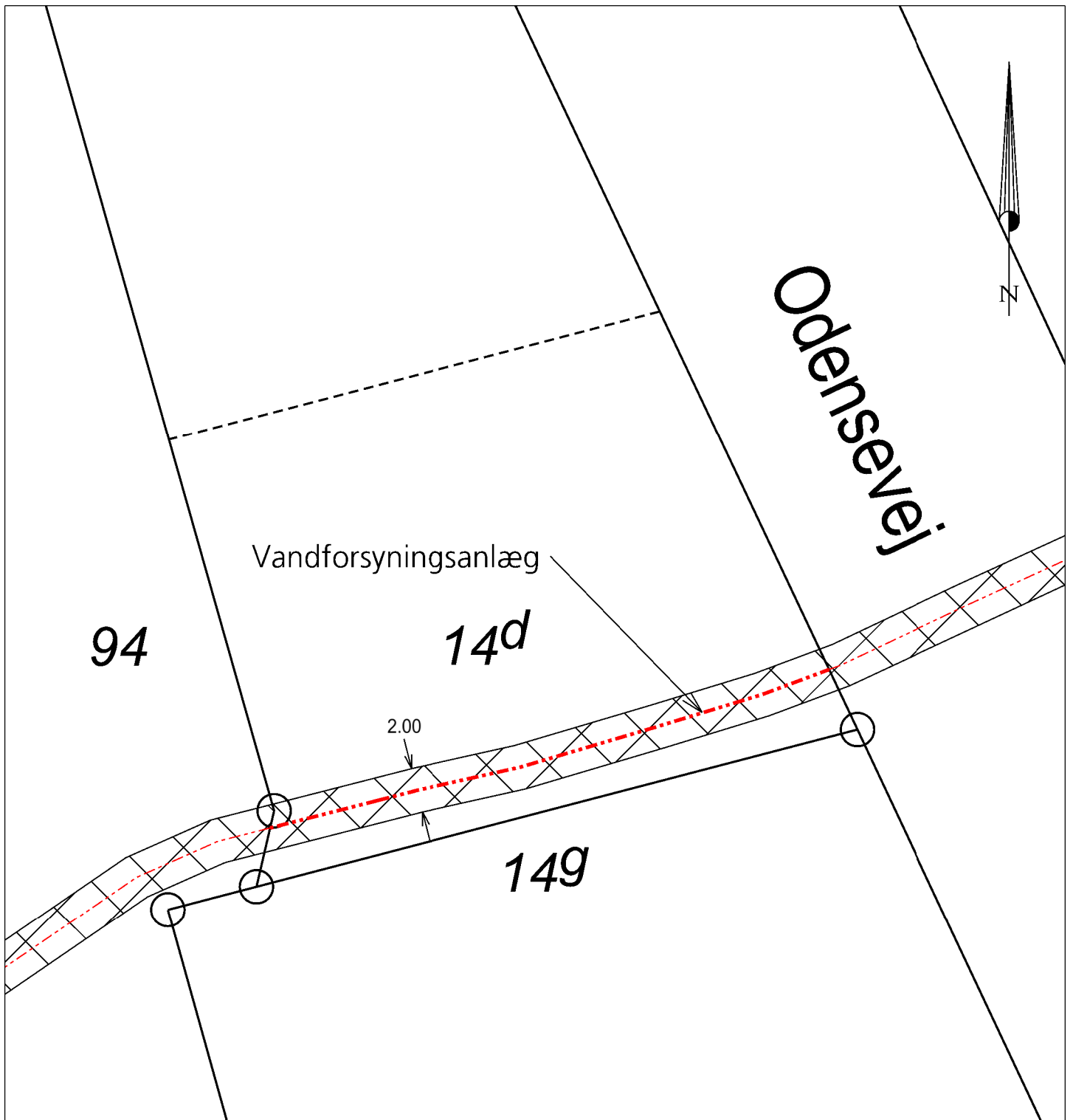
06.01.2017 08:51:13

.....
Dokumenttype:

Påtegning

.....
Dato/løbenummer:

21.12.2016-1007924886



Plan nr. 5
 Matr. nr. 14d
 Sørup, Svendborg Jorder
 Kommune: Svendborg Kommune
 Udfærdiget til brug ved tinglysning af vandforsyningsanlæg

Skel ifølge digitalt matrikelkort med evt. lokal kortopretning. Der tages forbehold for evt. uoverensstemmelse mellem matrikelkort og den gældende ejendomsgrænse.

Bygninger vist ved tagudhæng

Der må ikke måles på tinglysningsridset.

Afløbsanlæggets placering ifølge data leveret af Svendborg Vand A/S



Servitutareal

Hertil hører gml-fil, der svarer til tinglysningsridset

Matrikelkort, Kort10, FOT-ortofotos © Geodatastyrelsen, DDO © COWI



Målforhold: 1:250

Dato: 5. januar 2017

J. nr.: 1600429 kgw

Klaus Weitemeyer
 Landinspektør

Aktuelt tinglyst dokument



Dokument:

Dato/løbenummer: 19.03.2014-1005222637

Servitut:

Senest påtegnet:

04.01.2019 10:12:32

Ejendom:

Adresse: Odensevej 42
5772 Kværndrup

Landsejerlav: Trunderup By, Kværndrup
Matrikelnummer: 0001c

Adresse: Rokkergyden 2
5772 Kværndrup

Landsejerlav: Gultved By, Kværndrup
Matrikelnummer: 0002i

Landsejerlav: Lørup By, Ryslinge
Matrikelnummer: 0012g

Landsejerlav: Trunderup By, Kværndrup
Matrikelnummer: 0012m

Landsejerlav: Trunderup By, Kværndrup
Matrikelnummer: 0037ae

Landsejerlav: Trunderup By, Kværndrup
Matrikelnummer: 0037be

Landsejerlav: Trunderup By, Kværndrup
Matrikelnummer: 0037x

Landsejerlav: Trunderup By, Kværndrup
Matrikelnummer: 0011v

Landsejerlav: Trunderup By, Kværndrup
Matrikelnummer: 0002q

Landsejerlav: Trunderup By, Kværndrup
Matrikelnummer: 0013z

Landsejerlav: Trunderup By, Kværndrup
Matrikelnummer: 0003g

Landsejerlav: Trunderup By, Kværndrup
Matrikelnummer: 0037bc

Landsejerlav: Trunderup By, Kværndrup
Matrikelnummer: 0001l

Landsejerlav: Trunderup By, Kværndrup
Matrikelnummer: 0001g

Landsejerlav: Trunderup By, Kværndrup
Matrikelnummer: 0037e

Landsejerlav: Trunderup By, Kværndrup
Matrikelnummer: 0003u

Landsejerlav: Trunderup By, Kværndrup
Matrikelnummer: 0002r
Landsejerlav: Trunderup By, Kværndrup
Matrikelnummer: 0003a
Landsejerlav: Kværndrup By, Kværndrup
Matrikelnummer: 0009ba
Landsejerlav: Trunderup By, Kværndrup
Matrikelnummer: 0002y
Landsejerlav: Trunderup By, Kværndrup
Matrikelnummer: 0002z
Landsejerlav: Trunderup By, Kværndrup
Matrikelnummer: 0003z
Landsejerlav: Trunderup By, Kværndrup
Matrikelnummer: 0001n

Adresse: Odensevej 37
5772 Kværndrup
Landsejerlav: Trunderup By, Kværndrup
Matrikelnummer: 0001m

Landsejerlav: Kværndrup By, Kværndrup
Matrikelnummer: 0026k
Landsejerlav: Trunderup By, Kværndrup
Matrikelnummer: 0001o
Landsejerlav: Trunderup By, Kværndrup
Matrikelnummer: 0001p

Adresse: Gl. Nyborgvej 60
5772 Kværndrup
Landsejerlav: Trunderup By, Kværndrup
Matrikelnummer: 0037bf
Landsejerlav: Trunderup By, Kværndrup
Matrikelnummer: 0003v
Landsejerlav: Trunderup By, Kværndrup
Matrikelnummer: 0003q
Landsejerlav: Trunderup By, Kværndrup
Matrikelnummer: 0003k
Landsejerlav: Trunderup By, Kværndrup
Matrikelnummer: 0037y
Landsejerlav: Trunderup By, Kværndrup
Matrikelnummer: 0002a
Landsejerlav: Trunderup By, Kværndrup
Matrikelnummer: 0002æ

Adresse: Trunderup Gade 6
5772 Kværndrup
Landsejerlav: Trunderup By, Kværndrup
Matrikelnummer: 0037f
Landsejerlav: Trunderup By, Kværndrup
Matrikelnummer: 0037s
Landsejerlav: Trunderup By, Kværndrup
Matrikelnummer: 0037ah
Landsejerlav: Trunderup By, Kværndrup
Matrikelnummer: 0016n
Landsejerlav: Trunderup By, Kværndrup

Matrikelnummer: 0037bd
Landsejerlav: Trunderup By, Kværndrup
Matrikelnummer: 0037k
Landsejerlav: Trunderup By, Kværndrup
Matrikelnummer: 0005a
Landsejerlav: Trunderup By, Kværndrup
Matrikelnummer: 0005b

Adresse: Faaborgvej 52
5772 Kværndrup
Landsejerlav: Trunderup By, Kværndrup
Matrikelnummer: 0007t
Landsejerlav: Trunderup By, Kværndrup
Matrikelnummer: 0038

Adresse: Gl. Nyborgvej 92
5772 Kværndrup
Landsejerlav: Trunderup By, Kværndrup
Matrikelnummer: 0007h

Adresse: Gl. Nyborgvej 39
5772 Kværndrup
Landsejerlav: Trunderup By, Kværndrup
Matrikelnummer: 0011o

Adresse: Gl. Nyborgvej 38
5772 Kværndrup
Landsejerlav: Trunderup By, Kværndrup
Matrikelnummer: 0016ac
Landsejerlav: Trunderup By, Kværndrup
Matrikelnummer: 0016a
Landsejerlav: Trunderup By, Kværndrup
Matrikelnummer: 0013m
Landsejerlav: Trunderup By, Kværndrup
Matrikelnummer: 0013v
Landsejerlav: Trunderup By, Kværndrup
Matrikelnummer: 0016ad

Adresse: Odensevej 45
5772 Kværndrup
Landsejerlav: Trunderup By, Kværndrup
Matrikelnummer: 0033b

Adresse: Odensevej 43
5772 Kværndrup
Landsejerlav: Trunderup By, Kværndrup
Matrikelnummer: 0033e

Adresse: Odensevej 40
5772 Kværndrup
Landsejerlav: Trunderup By, Kværndrup
Matrikelnummer: 0041a
Landsejerlav: Trunderup By, Kværndrup
Matrikelnummer: 0037aa
Landsejerlav: Trunderup By, Kværndrup

Matrikelnummer: 0002h
Adresse: Mullerupvej 4
5772 Kværndrup
Landsejerlav: Kværndrup By, Kværndrup
Matrikelnummer: 0018m
Landsejerlav: Kværndrup By, Kværndrup
Matrikelnummer: 0001d

Adresse: Fallevej 1
5772 Kværndrup
Landsejerlav: Kværndrup By, Kværndrup
Matrikelnummer: 0001o
Landsejerlav: Kværndrup By, Kværndrup
Matrikelnummer: 0025a
Landsejerlav: Kværndrup By, Kværndrup
Matrikelnummer: 0005f
Landsejerlav: Kværndrup By, Kværndrup
Matrikelnummer: 0005e
Landsejerlav: Kværndrup By, Kværndrup
Matrikelnummer: 0009a

Adresse: Mullerupvej 8
5772 Kværndrup
Landsejerlav: Kværndrup By, Kværndrup
Matrikelnummer: 0005g
Landsejerlav: Kværndrup By, Kværndrup
Matrikelnummer: 0001bo

Adresse: Gl. Nyborgvej 45
5772 Kværndrup
Landsejerlav: Kværndrup By, Kværndrup
Matrikelnummer: 0006ba
Landsejerlav: Trunderup By, Kværndrup
Matrikelnummer: 0015m
Landsejerlav: Trunderup By, Kværndrup
Matrikelnummer: 0013a
Landsejerlav: Trunderup By, Kværndrup
Matrikelnummer: 0013y

Adresse: Fallevej 8
5772 Kværndrup
Landsejerlav: Kværndrup By, Kværndrup
Matrikelnummer: 0006at

Adresse: Nyborgvej 30
5772 Kværndrup
Landsejerlav: Kværndrup By, Kværndrup
Matrikelnummer: 0007d

Adresse: Dyrebjergvej 5
5772 Kværndrup
Landsejerlav: Kværndrup By, Kværndrup
Matrikelnummer: 0013t
Landsejerlav: Kværndrup By, Kværndrup

Matrikelnummer: 0011e
Landsejerlav: Kværndrup By, Kværndrup
Matrikelnummer: 0020b
Landsejerlav: Kværndrup By, Kværndrup
Matrikelnummer: 0020a
Landsejerlav: Kværndrup By, Kværndrup
Matrikelnummer: 0020c

Adresse: Kværndrup Vænge 12
5772 Kværndrup
Landsejerlav: Kværndrup By, Kværndrup
Matrikelnummer: 0012c

Adresse: Mullerupvej 13
5772 Kværndrup
Landsejerlav: Kværndrup By, Kværndrup
Matrikelnummer: 0011d

Adresse: Mullerupvej 12A
5772 Kværndrup
Landsejerlav: Kværndrup By, Kværndrup
Matrikelnummer: 0013b

Adresse: Mullerupvej 12B
5772 Kværndrup
Landsejerlav: Kværndrup By, Kværndrup
Matrikelnummer: 0013ac
Landsejerlav: Kværndrup By, Kværndrup
Matrikelnummer: 0013v
Landsejerlav: Kværndrup By, Kværndrup
Matrikelnummer: 0013ab

Adresse: Mullerupvej 9
5772 Kværndrup
Landsejerlav: Kværndrup By, Kværndrup
Matrikelnummer: 0011b
Landsejerlav: Kværndrup By, Kværndrup
Matrikelnummer: 0013ae

Adresse: Kværndrup Vænge 2
5772 Kværndrup
Landsejerlav: Kværndrup By, Kværndrup
Matrikelnummer: 0014d

Adresse: Kværndrup Vænge 3
5772 Kværndrup
Landsejerlav: Kværndrup By, Kværndrup
Matrikelnummer: 0017b

Adresse: Fallevej 5
5772 Kværndrup
Landsejerlav: Kværndrup By, Kværndrup
Matrikelnummer: 0025b

Landsejerlav: Kværndrup By, Kværndrup

Matrikelnummer: 0072

Adresse: Pavegårdsvej 8
5771 Stenstrup

Landsejerlav: Lunde By, Lunde
Matrikelnummer: 0013a

Adresse: Hovedvejen 72
5771 Stenstrup

Landsejerlav: Lunde By, Lunde
Matrikelnummer: 0013n

Landsejerlav: Kokkenborg, Lunde
Matrikelnummer: 0001a

Landsejerlav: Lunde By, Lunde
Matrikelnummer: 0013p

Landsejerlav: Lunde By, Lunde
Matrikelnummer: 0013g

Landsejerlav: Lunde By, Lunde
Matrikelnummer: 0033b

Adresse: Hønsehøvej 4B
5771 Stenstrup

Landsejerlav: Lunde By, Lunde
Matrikelnummer: 0038c

Landsejerlav: Lunde By, Lunde
Matrikelnummer: 0038a

Landsejerlav: Lunde By, Lunde
Matrikelnummer: 0005d

Landsejerlav: Lunde By, Lunde
Matrikelnummer: 0017b

Landsejerlav: Lunde By, Lunde
Matrikelnummer: 0012c

Landsejerlav: Lunde By, Lunde
Matrikelnummer: 0071

Landsejerlav: Lunde By, Lunde
Matrikelnummer: 0064a

Landsejerlav: Lunde By, Lunde
Matrikelnummer: 0070a

Landsejerlav: Lunde By, Lunde
Matrikelnummer: 0038d

Landsejerlav: Lunde By, Lunde
Matrikelnummer: 0089b

Landsejerlav: Lunde By, Lunde
Matrikelnummer: 0038m

Adresse: Lundevej 17
5771 Stenstrup

Landsejerlav: Lunde By, Lunde
Matrikelnummer: 0019c

Landsejerlav: Lunde By, Lunde
Matrikelnummer: 0052

Landsejerlav: Lunde By, Lunde
Matrikelnummer: 0019d

Landsejerlav: Lunde By, Lunde
Matrikelnummer: 0019e

Adresse: Hønsehavevej 7
5771 Stenstrup
Landsejerlav: Lunde By, Lunde
Matrikelnummer: 0024a

Adresse: Hønsehavevej 13
5771 Stenstrup
Landsejerlav: Lunde By, Lunde
Matrikelnummer: 0084b
Landsejerlav: Lunde By, Lunde
Matrikelnummer: 0089a
Landsejerlav: Kværndrup By, Kværndrup
Matrikelnummer: 0008da
Landsejerlav: Kværndrup By, Kværndrup
Matrikelnummer: 0023g
Landsejerlav: Lunde By, Lunde
Matrikelnummer: 0083c
Landsejerlav: Lunde By, Lunde
Matrikelnummer: 0085b
Landsejerlav: Kværndrup By, Kværndrup
Matrikelnummer: 0008dg
Landsejerlav: Kværndrup By, Kværndrup
Matrikelnummer: 0008df
Landsejerlav: Lunde By, Lunde
Matrikelnummer: 0083b
Landsejerlav: Lunde By, Lunde
Matrikelnummer: 0025a

Adresse: Hovedvejen 83
5771 Stenstrup
Landsejerlav: Lunde By, Lunde
Matrikelnummer: 0027d
Landsejerlav: Lunde By, Lunde
Matrikelnummer: 0027a

Adresse: Hovedvejen 100
5771 Stenstrup
Landsejerlav: Lunde By, Lunde
Matrikelnummer: 0027b

Adresse: Svendborgvej 77
5771 Stenstrup
Landsejerlav: Lunde By, Lunde
Matrikelnummer: 0027c

Adresse: Hovedvejen 98
5771 Stenstrup
Landsejerlav: Lunde By, Lunde
Matrikelnummer: 0028a

Adresse: Hovedvejen 80
5771 Stenstrup
Landsejerlav: Lunde By, Lunde
Matrikelnummer: 0034f

Landsejerlav: Lunde By, Lunde
Matrikelnummer: 0032e
Landsejerlav: Lunde By, Lunde
Matrikelnummer: 0034a
Landsejerlav: Lunde By, Lunde
Matrikelnummer: 0036d
Landsejerlav: Lunde By, Lunde
Matrikelnummer: 0003c
Landsejerlav: Lunde By, Lunde
Matrikelnummer: 0034c
Landsejerlav: Lunde By, Lunde
Matrikelnummer: 0003m
Landsejerlav: Lunde By, Lunde
Matrikelnummer: 0033k
Landsejerlav: Lunde By, Lunde
Matrikelnummer: 0032f

Adresse: Hønsehavevej 5
5771 Stenstrup
Landsejerlav: Lunde By, Lunde
Matrikelnummer: 0032b
Landsejerlav: Lunde By, Lunde
Matrikelnummer: 0034d
Landsejerlav: Lunde By, Lunde
Matrikelnummer: 0035b
Landsejerlav: Lunde By, Lunde
Matrikelnummer: 0035a
Landsejerlav: Lunde By, Lunde
Matrikelnummer: 0093
Landsejerlav: Lunde By, Lunde
Matrikelnummer: 0035g

Adresse: Hovedvejen 82
5771 Stenstrup
Landsejerlav: Lunde By, Lunde
Matrikelnummer: 0036a
Landsejerlav: Lunde By, Lunde
Matrikelnummer: 0092a

Adresse: Højbjergvej 2A
5771 Stenstrup
Landsejerlav: Kokkenborg, Lunde
Matrikelnummer: 0001c
Landsejerlav: Kokkenborg, Lunde
Matrikelnummer: 0001e
Landsejerlav: Dongs Højrup By, Kirkeby
Matrikelnummer: 0005a
Landsejerlav: Dongs Højrup By, Kirkeby
Matrikelnummer: 0004d
Landsejerlav: Dongs Højrup By, Kirkeby
Matrikelnummer: 0004e

Adresse: Højbjergvej 1
5771 Stenstrup
Landsejerlav: Dongs Højrup By, Kirkeby

Matrikelnummer: 0004a
Landsejerlav: Dongs Højrup By, Kirkeby
Matrikelnummer: 0004c

Adresse: Assensvej 9A
5771 Stenstrup
Landsejerlav: Egebjerg By, Kirkeby
Matrikelnummer: 0027c
Landsejerlav: Dongs Højrup By, Kirkeby
Matrikelnummer: 0005c
Landsejerlav: Kirkeby By, Kirkeby
Matrikelnummer: 0010a
Landsejerlav: Kirkeby By, Kirkeby
Matrikelnummer: 0043p
Landsejerlav: Kirkeby By, Kirkeby
Matrikelnummer: 0013r
Landsejerlav: Kirkeby By, Kirkeby
Matrikelnummer: 0013s
Landsejerlav: Dongs Højrup By, Kirkeby
Matrikelnummer: 0005d

Adresse: Hovedvejen 38
5771 Stenstrup
Landsejerlav: Dongs Højrup By, Kirkeby
Matrikelnummer: 0007a

Adresse: Rårudvej 2
5771 Stenstrup
Landsejerlav: Dongs Højrup By, Kirkeby
Matrikelnummer: 0007d
Landsejerlav: Dongs Højrup By, Kirkeby
Matrikelnummer: 0007f
Landsejerlav: Rårud By, Kirkeby
Matrikelnummer: 0003a
Landsejerlav: Dongs Højrup By, Kirkeby
Matrikelnummer: 0007g
Landsejerlav: Rårud By, Kirkeby
Matrikelnummer: 0003i

Adresse: Hovedvejen 24
5771 Stenstrup
Landsejerlav: Rårud By, Kirkeby
Matrikelnummer: 0003c

Landsejerlav: Rårud By, Kirkeby
Matrikelnummer: 0003e

Adresse: Rårudvej 1
5771 Stenstrup
Landsejerlav: Rårud By, Kirkeby
Matrikelnummer: 0004a

Adresse: Hovedvejen 32
5771 Stenstrup
Landsejerlav: Rårud By, Kirkeby

Matrikelnummer: 0004d

Adresse: Hovedvejen 30
5771 Stenstrup

Landsejerlav: Rårud By, Kirkeby
Matrikelnummer: 0004e

Adresse: Hovedvejen 30
5771 Stenstrup

Landsejerlav: Rårud By, Kirkeby
Matrikelnummer: 0004h

Adresse: Rårudvej 4
5771 Stenstrup

Landsejerlav: Rårud By, Kirkeby
Matrikelnummer: 0007

Adresse: Hovedvejen 11
5771 Stenstrup

Landsejerlav: Rårud By, Kirkeby
Matrikelnummer: 0008

Landsejerlav: Rårud By, Kirkeby
Matrikelnummer: 0012

Landsejerlav: Rårud By, Kirkeby
Matrikelnummer: 0002g

Landsejerlav: Rårud By, Kirkeby
Matrikelnummer: 0001x

Adresse: Hovedvejen 9
5771 Stenstrup

Landsejerlav: Kirkeby By, Kirkeby
Matrikelnummer: 0043t

Landsejerlav: Kirkeby By, Kirkeby
Matrikelnummer: 0011a

Landsejerlav: Kirkeby By, Kirkeby
Matrikelnummer: 0011k

Landsejerlav: Kirkeby By, Kirkeby
Matrikelnummer: 0043z

Landsejerlav: Kirkeby By, Kirkeby
Matrikelnummer: 0043c

Adresse: Assensvej 3
5771 Stenstrup

Landsejerlav: Kirkeby By, Kirkeby
Matrikelnummer: 0011b

Adresse: Assensvej 1
5771 Stenstrup

Landsejerlav: Kirkeby By, Kirkeby
Matrikelnummer: 0011c

Adresse: Assensvej 1
5771 Stenstrup

Landsejerlav: Kirkeby By, Kirkeby

Matrikelnummer: 0011d

Adresse: Hovedvejen 22
5771 Stenstrup

Landsejerlav: Kirkeby By, Kirkeby
Matrikelnummer: 0027a

Adresse: Slæbæk Skov 2
5771 Stenstrup

Landsejerlav: Kirkeby By, Kirkeby
Matrikelnummer: 0043h

Landsejerlav: Kirkeby By, Kirkeby
Matrikelnummer: 0028

Landsejerlav: Kirkeby By, Kirkeby
Matrikelnummer: 0043ab

Landsejerlav: Kirkeby By, Kirkeby
Matrikelnummer: 0043ac

Adresse: Slæbæk Skov 2A
5771 Stenstrup

Landsejerlav: Kirkeby By, Kirkeby
Matrikelnummer: 0038b

Landsejerlav: Kirkeby By, Kirkeby
Matrikelnummer: 0039

Landsejerlav: Kirkeby By, Kirkeby
Matrikelnummer: 0038a

Landsejerlav: Kirkeby By, Kirkeby
Matrikelnummer: 0035d

Landsejerlav: Kirkeby By, Kirkeby
Matrikelnummer: 0035g

Landsejerlav: Kirkeby By, Kirkeby
Matrikelnummer: 0035c

Adresse: Odensevej 310
5700 Svendborg

Landsejerlav: Sørup, Svendborg Jorder
Matrikelnummer: 0010a

Adresse: Slæbæk Skov 700
5771 Stenstrup

Landsejerlav: Kirkeby By, Kirkeby
Matrikelnummer: 0047

Adresse: Odensevej 330
5700 Svendborg

Landsejerlav: Sørup, Svendborg Jorder
Matrikelnummer: 0010c

Adresse: Odensevej 322
5700 Svendborg

Landsejerlav: Sørup, Svendborg Jorder
Matrikelnummer: 0010e

Adresse: Heldagervej 1
5700 Svendborg

Landsejerlav: Sørup, Svendborg Jorder
Matrikelnummer: 0011e
Landsejerlav: Sørup, Svendborg Jorder
Matrikelnummer: 0010f
Landsejerlav: Sørup, Svendborg Jorder
Matrikelnummer: 0010l
Landsejerlav: Sørup, Svendborg Jorder
Matrikelnummer: 0075

Adresse: Heldagervej 1A
5700 Svendborg
Landsejerlav: Sørup, Svendborg Jorder
Matrikelnummer: 0010h

Adresse: Energivej 14
5700 Svendborg
Landsejerlav: Sørup, Svendborg Jorder
Matrikelnummer: 0011a
Landsejerlav: Sørup, Svendborg Jorder
Matrikelnummer: 0011n
Landsejerlav: Sørup, Svendborg Jorder
Matrikelnummer: 0011o
Landsejerlav: Sørup, Svendborg Jorder
Matrikelnummer: 0011p

Adresse: Odensevej 268
5700 Svendborg
Landsejerlav: Sørup, Svendborg Jorder
Matrikelnummer: 0011g

Adresse: Odensevej 238
5700 Svendborg
Landsejerlav: Sørup, Svendborg Jorder
Matrikelnummer: 0011m

Adresse: Heldagervej 1B
5700 Svendborg
Landsejerlav: Sørup, Svendborg Jorder
Matrikelnummer: 0011q

Adresse: Odensevej 177
5700 Svendborg
Landsejerlav: Sørup, Svendborg Jorder
Matrikelnummer: 0013a

Adresse: Odensevej 177A
5700 Svendborg
Landsejerlav: Sørup, Svendborg Jorder
Matrikelnummer: 0013n

Adresse: Fåborgvej 201
5700 Svendborg
Landsejerlav: Sørup, Svendborg Jorder
Matrikelnummer: 0036a
Landsejerlav: Sørup, Svendborg Jorder

Matrikelnummer: 0013o
Landsejerlav: Hvidkilde Hgd., Egense
Matrikelnummer: 0001ag
Landsejerlav: Hvidkilde Hgd., Egense
Matrikelnummer: 0001aa
Landsejerlav: Hvidkilde Hgd., Egense
Matrikelnummer: 0001e
Landsejerlav: Sørup, Svendborg Jorder
Matrikelnummer: 0026a
Landsejerlav: Sørup, Svendborg Jorder
Matrikelnummer: 0002a
Landsejerlav: Sørup, Svendborg Jorder
Matrikelnummer: 0068
Landsejerlav: Sørup, Svendborg Jorder
Matrikelnummer: 0026b
Landsejerlav: Hvidkilde Hgd., Egense
Matrikelnummer: 0001c
Landsejerlav: Sørup, Svendborg Jorder
Matrikelnummer: 0073

Adresse: Odensevej 115
5700 Svendborg
Landsejerlav: Sørup, Svendborg Jorder
Matrikelnummer: 0014d
Landsejerlav: Sørup, Svendborg Jorder
Matrikelnummer: 0092
Landsejerlav: Sørup, Svendborg Jorder
Matrikelnummer: 0094

Adresse: Odensevej 141
5700 Svendborg
Landsejerlav: Sørup, Svendborg Jorder
Matrikelnummer: 0014i

Adresse: Sørupvej 63
5700 Svendborg
Landsejerlav: Sørup, Svendborg Jorder
Matrikelnummer: 0014k
Landsejerlav: Sørup, Svendborg Jorder
Matrikelnummer: 0014a
Landsejerlav: Sørup, Svendborg Jorder
Matrikelnummer: 0014l
Landsejerlav: Sørup, Svendborg Jorder
Matrikelnummer: 0014n
Landsejerlav: Sørup, Svendborg Jorder
Matrikelnummer: 0014m
Landsejerlav: Sørup, Svendborg Jorder
Matrikelnummer: 0014o

Adresse: Odensevej 150
5700 Svendborg
Landsejerlav: Sørup, Svendborg Jorder
Matrikelnummer: 0015b

Adresse: Jönköpingvej 1

Landsejerlav: 5700 Svendborg
Matrikelnummer: Sørup, Svendborg Jorder
0016i

Adresse: Odensevej 148
5700 Svendborg

Landsejerlav: Sørup, Svendborg Jorder
Matrikelnummer: 0016t

Adresse: Aasiaatvej 9
5700 Svendborg

Landsejerlav: Sørup, Svendborg Jorder
Matrikelnummer: 0016bl

Adresse: Odensevej 117
5700 Svendborg

Landsejerlav: Sørup, Svendborg Jorder
Matrikelnummer: 0018t

Adresse: Odensevej 89
5700 Svendborg

Landsejerlav: Sørup, Svendborg Jorder
Matrikelnummer: 0018ac

Landsejerlav: Sørup, Svendborg Jorder
Matrikelnummer: 0018am

Landsejerlav: Sørup, Svendborg Jorder
Matrikelnummer: 0020d

Landsejerlav: Sørup, Svendborg Jorder
Matrikelnummer: 0018ar

Adresse: Odensevej 93
5700 Svendborg

Landsejerlav: Sørup, Svendborg Jorder
Matrikelnummer: 0018at

Landsejerlav: Sørup, Svendborg Jorder
Matrikelnummer: 0018e

Adresse: Odensevej 440
5700 Svendborg

Landsejerlav: Sørup, Svendborg Jorder
Matrikelnummer: 0029a

Adresse: Odensevej 432
5700 Svendborg

Landsejerlav: Sørup, Svendborg Jorder
Matrikelnummer: 0029c

Adresse: Odensevej 436
5700 Svendborg

Landsejerlav: Sørup, Svendborg Jorder
Matrikelnummer: 0029i

Adresse: Odensevej 394

Landsejerlav: 5700 Svendborg
Matrikelnummer: Sørup, Svendborg Jorder
0030a

Adresse: Odensevej 337
5700 Svendborg

Landsejerlav: Sørup, Svendborg Jorder
Matrikelnummer: 0064b

Landsejerlav: Sørup, Svendborg Jorder
Matrikelnummer: 0064a

Landsejerlav: Sørup, Svendborg Jorder
Matrikelnummer: 0063a

Landsejerlav: Sørup, Svendborg Jorder
Matrikelnummer: 0030e

Adresse: Odensevej 356
5700 Svendborg

Landsejerlav: Sørup, Svendborg Jorder
Matrikelnummer: 0032a

Landsejerlav: Sørup, Svendborg Jorder
Matrikelnummer: 0033b

Adresse: Odensevej 215
5700 Svendborg

Landsejerlav: Sørup, Svendborg Jorder
Matrikelnummer: 0037a

Adresse: Miljøvej 10
5700 Svendborg

Landsejerlav: Hesselager By, Hesselager
Matrikelnummer: 0024ah

Landsejerlav: Sørup, Svendborg Jorder
Matrikelnummer: 0087

Landsejerlav: Sørup, Svendborg Jorder
Matrikelnummer: 0088

Adresse: Heldagervej 1C
5700 Svendborg

Landsejerlav: Sørup, Svendborg Jorder
Matrikelnummer: 0093

Landsejerlav: Trunderup By, Kværndrup
Matrikelnummer: 0001q

Adresse: Odensevej 262
5700 Svendborg

Landsejerlav: Sørup, Svendborg Jorder
Matrikelnummer: 0011h

Landsejerlav: Trunderup By, Kværndrup
Matrikelnummer: 0037bb

Landsejerlav: Trunderup By, Kværndrup
Matrikelnummer: 0004i

Landsejerlav: Trunderup By, Kværndrup
Matrikelnummer: 0041d
Landsejerlav: Kværndrup By, Kværndrup
Matrikelnummer: 0003c
Landsejerlav: Trunderup By, Kværndrup
Matrikelnummer: 0013u
Landsejerlav: Trunderup By, Kværndrup
Matrikelnummer: 0041f

Adresse: Højbjergvej 3
5771 Stenstrup
Landsejerlav: Dongs Højrup By, Kirkeby
Matrikelnummer: 0025

Landsejerlav: Kværndrup By, Kværndrup
Matrikelnummer: 0004bo

Adresse: Bukgårdsvej 3
5772 Kværndrup
Landsejerlav: Egeskov By, Kværndrup
Matrikelnummer: 0011b
Landsejerlav: Kværndrup By, Kværndrup
Matrikelnummer: 0017i
Landsejerlav: Kværndrup By, Kværndrup
Matrikelnummer: 0016as

Landsejerlav: Sandager By, Gislev
Matrikelnummer: 0014o
Landsejerlav: Trunderup By, Kværndrup
Matrikelnummer: 0004h
Landsejerlav: Sandager By, Gislev
Matrikelnummer: 0048a
Landsejerlav: Gultved By, Kværndrup
Matrikelnummer: 0007d

Adresse: Kværndrup Vænge 11
5772 Kværndrup
Landsejerlav: Kværndrup By, Kværndrup
Matrikelnummer: 0004h
Landsejerlav: Kværndrup By, Kværndrup
Matrikelnummer: 0024b
Landsejerlav: Kværndrup By, Kværndrup
Matrikelnummer: 0015a
Landsejerlav: Kværndrup By, Kværndrup
Matrikelnummer: 0012ak
Landsejerlav: Kværndrup By, Kværndrup
Matrikelnummer: 0015c
Landsejerlav: Lunde By, Lunde
Matrikelnummer: 0029b
Landsejerlav: Kværndrup By, Kværndrup
Matrikelnummer: 0048b
Landsejerlav: Lunde By, Lunde
Matrikelnummer: 0001a
Landsejerlav: Kværndrup By, Kværndrup
Matrikelnummer: 0045b

Landsejerlav: Kværndrup By, Kværndrup
Matrikelnummer: 0024d
Landsejerlav: Kværndrup By, Kværndrup
Matrikelnummer: 0024c
Landsejerlav: Kværndrup By, Kværndrup
Matrikelnummer: 0048c
Landsejerlav: Kværndrup By, Kværndrup
Matrikelnummer: 0018o
Landsejerlav: Kværndrup By, Kværndrup
Matrikelnummer: 0018p
Landsejerlav: Kværndrup By, Kværndrup
Matrikelnummer: 0018q

Adresse: Energivej 1
5700 Svendborg

Landsejerlav: Sørup, Svendborg Jorder
Matrikelnummer: 0011r
Landsejerlav: Sørup, Svendborg Jorder
Matrikelnummer: 0011t
Landsejerlav: Sørup, Svendborg Jorder
Matrikelnummer: 0011u

Bebyggelse:

Byggelinie

Servitut tekst:

Servitut om Byggelinier

Servitut im Byggelinier
BESTEMMELSER

der ved ekspropriation efter reglerne i statsekspropriationsprocesloven (lovbekendtgørelse nr. 1161 af 20. november 2008) i anledning af etablering af Motorvejen Odense – Svendborg, Etape 4530 Kværndrup - Svendborg, som servitut er pålagt nedennævnte ejendomme, og som vil være at sikre ved tinglysning:

Der henvises til medfølgende tinglysningsrids 1 - 5.

Anmærkning a – Byggelinjer

Berørte ejendomme pålægges servitut om byggelinjer.

Servitutten skal sikre følgende:

1. Der må ikke bygges mellem vejen og byggelinjen (byggelinjearealet).
2. Der må ikke foretages væsentlige ændringer ved eksisterende bygninger på byggelinjearealet.
3. Hvis bygninger på byggelinjearealet brænder, må de ikke uden videre genopføres.

Inden for byggelinjearealet må der ikke opføres andre anlæg af blivende karakter – f. eks. parkeringsarealer med fast belægning eller grusgrave.

Byggelinjens afstand er følgende:

Fra motorvejens midte: 50 m
Fra omfartsvejens midte: 50 m
Fra rampens kørebane kant nærmest motorvejen: 25 m
Fra hovedlandevejens midte: 25 m
Fra landevejens midte: 20 m
Fra rundkørslens yderste kørebane kant: 20 m
Fra kommunevejens midte: 15 m

Der kan bygges ud til byggelinjen, hvis bygningens jordlinje ligger i højde med den fremtidige vej.

Hvis bygningens jordlinje ikke ligger i samme højde som den fremtidige vej, skal bygningen rykkes så langt tilbage, at afstanden mellem bygningen og byggelinjen svarer til 2 gange højdeforskellen. Hertil kommer den nødvendige bredde til at kunne passere om bygningen på egen grund – mindst 1 m.

Uanset ovenstående har ejeren af matr.nr. 13n Sørup, Svendborg Jorder (lb.nr. 140) – vist på tinglysningsrids nr. 3 – fremover ret til at foretage ændringer og lignende på ventilgruppen.

Det byggelinjepålagte areal på ejendommene matr.nr. 16bl Sørup, Svendborg Jorder (lb.nr. 142), matr.nr. 15b ibd. (lb.nr. 147), matr.nr. 16t ibd. (lb.nr. 148) og matr.nr. 16i ibd. (lb.nr. 149) – alle vist på tinglysningsrids nr. 3 – skal senere afstås vederlagsfrit, dersom det skal anvendes til udvidelse af vejen eller til andet vej- eller stifformål. Påtaleretten for så vidt angår byggelinjer langs motorvejen Odense – Svendborg og hovedlandevejen Sundbrovej tilkommer Vejdirektoratet (CVR-nummer 60729018).

Påtaleretten for så vidt angår byggelinjer langs kommunevejene i Faaborg-Midtfyn Kommune tilkommer Faaborg-Midtfyn Kommune (CVR-nummer 29188645).

Påtaleretten for så vidt angår byggelinjer langs kommunevejene i Svendborg Kommune tilkommer Svendborg Kommune (CVR-nummer 29189730).

Byggelinjebestemmelsen har virkning fra hhv. maj 2002, oktober 2004, januar 2005, marts 2005, januar/februar 2007.

Nærværende bestemmelser tinglyses servitutstiftende på matr.nre.: • 1c, 1g, 1l, 1m, 1n, 1o, 1p, 2a, 2q, 2r, 2y, 2z, 2æ, 3a, 3g, 3u, 3v, 3z, 4a, 4h, 5a, 5b, 7t, 7h, 11o, 11v, 13m, 16a, 33b, 33e og 41a Trunderup By, Kværndrup • 1d, 1o, 4h, 4bo, 5g, 6ba, 6at, 7d, 9ba, 11d, 11e, 12c, 12ak, 13b, 13ab, 13ac, 13ae, 14d, 16e, 17b, 25a, 25b og 72 Kværndrup By,

Kværndrup • 13a, 13g, 17b, 19c, 19d, 24a, 25a, 27a, 27b, 27c, 28a, 29b, 34a, 35a, 35b, 36a, 36d, 38a, 38c, 38m og 70a Lunde By, Lunde • 1a, 1c og 1e Kokkenborg, Lunde • 4a, 4d, 4e, 5a, 5c, 5d, 7a, 7f og 26 Dongs Højrup By, Kirkeby • 3a, 3c, 3e, 3i, 4a, 4d, 4e, 4h, 7, 8 og 12 Rårud By, Kirkeby • 11a, 11b, 11c, 11d, 27a, 28, 35g, 38a, 38b og 47 Kirkeby By, Kirkeby • 10a, 10c, 10e, 10f, 10h, 11a, 11e, 11g, 11m, 11n, 11q, 13a, 13n, 13o, 14d, 14i, 14k, 14o, 15b, 16i, 16t, 16bl, 18t, 18ac, 18am, 18ar, 18at, 19e, 20d, 29a, 29c, 29i, 30a, 30e, 32a, 33b, 36a, 37a, 64b, 87, 92, 93 og 94 Sørup, Svendborg Jorder

Ballerup, den 26. februar 2014

Dorte Ellegaard Ledende landinspektør

Myndighed:

Navn: Kommissarius ved Statens Ekspropriationer på Øerne
Frederiksholms Kanal 4B
1220 København K
Cvr-nr.: 26145171

Påtaleberettiget:

Navn: Vejdirektoratet
Niels Juels Gade 13
1059 København K
Cvr-nr.: 60729018

Påtaleberettiget:

Navn: Faaborg-Midtfyn kommune
Tinghøj Alle 2
5750 Ringe
Cvr-nr.: 29188645

Påtaleberettiget:

Navn: Svendborg kommune
Ramsherred 5
5700 Svendborg
Cvr-nr.: 29189730

**Følgende hæftelser
respekteres:**

Landsejerlav: Sandager By, Gislev
Matrikelnummer: 0014o
Landsejerlav: Trunderup By, Kværndrup
Matrikelnummer: 0004h
Landsejerlav: Sandager By, Gislev
Matrikelnummer: 0048a
Landsejerlav: Gultved By, Kværndrup

Matrikelnummer: 0007d

Dato/løbenummer: 28.01.2020-1011577008
Dokumenttype: Realkreditpantebrev
Hovedstol: 4.297.000 DKK
Rentesats: -0,31639 %
Låntype: Kontantlån
Særlige lånevilkår: Refinansiering
Kontantlån
Mulighed for afdragsfrihed
Inkonvertibel
Rentetilpasning
DLR KREDIT A/S

Kreditor:

Dato/løbenummer: 19.02.2020-1011647110
Dokumenttype: Realkreditpantebrev
Hovedstol: 1.540.000 DKK
Rentesats: -0,31639 %
Låntype: Kontantlån
Særlige lånevilkår: Refinansiering
Kontantlån
Mulighed for afdragsfrihed
Inkonvertibel
Rentetilpasning
DLR KREDIT A/S

Kreditor:

Dato/løbenummer: 19.09.2022-1014238525
Dokumenttype: Realkreditpantebrev
Hovedstol: 8.425.000 DKK
Rentesats: 0,726588 %
Låntype: Kontantlån
Særlige lånevilkår: Refinansiering
Kontantlån
Mulighed for afdragsfrihed
Inkonvertibel
Rentetilpasning
DLR KREDIT A/S

Kreditor:

Dato/løbenummer: 22.01.2020-1011558897
Dokumenttype: Realkreditpantebrev
Hovedstol: 3.263.000 DKK
Rentesats: -0,31639 %
Låntype: Kontantlån
Særlige lånevilkår: Refinansiering
Kontantlån
Mulighed for afdragsfrihed
Inkonvertibel
Rentetilpasning
DLR KREDIT A/S

Kreditor:

**Følgende servitutter
respekteres:**

Landsejerlav: Gultved By, Kværndrup
Matrikelnummer: 0002i

Landsejerlav: Lørup By, Ryslinge
Matrikelnummer: 0012g
Landsejerlav: Trunderup By, Kværndrup
Matrikelnummer: 0012m
Landsejerlav: Trunderup By, Kværndrup
Matrikelnummer: 0037ae
Landsejerlav: Trunderup By, Kværndrup
Matrikelnummer: 0037be
Landsejerlav: Trunderup By, Kværndrup
Matrikelnummer: 0037x
Landsejerlav: Trunderup By, Kværndrup
Matrikelnummer: 0011v
Landsejerlav: Trunderup By, Kværndrup
Matrikelnummer: 0002q
Landsejerlav: Trunderup By, Kværndrup
Matrikelnummer: 0013z
Landsejerlav: Trunderup By, Kværndrup
Matrikelnummer: 0003g
Landsejerlav: Trunderup By, Kværndrup
Matrikelnummer: 0037bc
Landsejerlav: Trunderup By, Kværndrup
Matrikelnummer: 0001l
Landsejerlav: Trunderup By, Kværndrup
Matrikelnummer: 0001g
Landsejerlav: Trunderup By, Kværndrup
Matrikelnummer: 0037e
Landsejerlav: Trunderup By, Kværndrup
Matrikelnummer: 0003u
Landsejerlav: Trunderup By, Kværndrup
Matrikelnummer: 0002r
Landsejerlav: Trunderup By, Kværndrup
Matrikelnummer: 0003a
Landsejerlav: Kværndrup By, Kværndrup
Matrikelnummer: 0009ba
Landsejerlav: Trunderup By, Kværndrup
Matrikelnummer: 0002y
Landsejerlav: Trunderup By, Kværndrup
Matrikelnummer: 0002z
Landsejerlav: Trunderup By, Kværndrup
Matrikelnummer: 0003z
Landsejerlav: Trunderup By, Kværndrup
Matrikelnummer: 0001n

Dato/løbenummer: 19.07.1937-930393-36
Dokumenttype: Servitut

Dato/løbenummer: 21.03.1975-2691-36
Dokumenttype: Servitut

Dato/løbenummer: 25.03.2014-1005237943
Dokumenttype: Servitut

Landsejerlav: Kværndrup By, Kværndrup
Matrikelnummer: 0026k
Landsejerlav: Trunderup By, Kværndrup

Matrikelnummer: 0001o
Landsejerlav: Trunderup By, Kværndrup
Matrikelnummer: 0001p

Dato/løbenummer: 25.03.2014-1005235080
Dokumenttype: Servitut

Dato/løbenummer: 25.03.2014-1005234957
Dokumenttype: Servitut

Landsejerlav: Trunderup By, Kværndrup
Matrikelnummer: 0007t
Landsejerlav: Trunderup By, Kværndrup
Matrikelnummer: 0038

Dato/løbenummer: 24.10.2023-1015194562
Dokumenttype: Servitut

Landsejerlav: Trunderup By, Kværndrup
Matrikelnummer: 0007h

Dato/løbenummer: 24.10.2023-1015194562
Dokumenttype: Servitut

Landsejerlav: Kværndrup By, Kværndrup
Matrikelnummer: 0012c

Dato/løbenummer: 25.03.2014-1005234488
Dokumenttype: Servitut

Landsejerlav: Kværndrup By, Kværndrup
Matrikelnummer: 0013ac
Landsejerlav: Kværndrup By, Kværndrup
Matrikelnummer: 0013v
Landsejerlav: Kværndrup By, Kværndrup
Matrikelnummer: 0013ab

Dato/løbenummer: 25.03.2014-1005234488
Dokumenttype: Servitut

Landsejerlav: Lunde By, Lunde
Matrikelnummer: 0013n
Landsejerlav: Kokkenborg, Lunde
Matrikelnummer: 0001a
Landsejerlav: Lunde By, Lunde
Matrikelnummer: 0013p
Landsejerlav: Lunde By, Lunde
Matrikelnummer: 0013g
Landsejerlav: Lunde By, Lunde
Matrikelnummer: 0033b

Dato/løbenummer: 25.03.2014-1005235080
Dokumenttype: Servitut

Dato/løbenummer: 25.03.2014-1005234957

Dokumenttype: Servitut

Landsejerlav: Lunde By, Lunde
Matrikelnummer: 0084b

Landsejerlav: Lunde By, Lunde
Matrikelnummer: 0089a

Landsejerlav: Kværndrup By, Kværndrup
Matrikelnummer: 0008da

Landsejerlav: Kværndrup By, Kværndrup
Matrikelnummer: 0023g

Landsejerlav: Lunde By, Lunde
Matrikelnummer: 0083c

Landsejerlav: Lunde By, Lunde
Matrikelnummer: 0085b

Landsejerlav: Kværndrup By, Kværndrup
Matrikelnummer: 0008dg

Landsejerlav: Kværndrup By, Kværndrup
Matrikelnummer: 0008df

Landsejerlav: Lunde By, Lunde
Matrikelnummer: 0083b

Landsejerlav: Lunde By, Lunde
Matrikelnummer: 0025a

Dato/løbenummer: 23.03.1932-930649-36
Dokumenttype: Servitut

Dato/løbenummer: 25.03.2014-1005237943
Dokumenttype: Servitut

Dato/løbenummer: 25.03.2014-1005235080
Dokumenttype: Servitut

Landsejerlav: Lunde By, Lunde
Matrikelnummer: 0034f

Landsejerlav: Lunde By, Lunde
Matrikelnummer: 0032e

Landsejerlav: Lunde By, Lunde
Matrikelnummer: 0034a

Landsejerlav: Lunde By, Lunde
Matrikelnummer: 0036d

Landsejerlav: Lunde By, Lunde
Matrikelnummer: 0003c

Landsejerlav: Lunde By, Lunde
Matrikelnummer: 0034c

Landsejerlav: Lunde By, Lunde
Matrikelnummer: 0003m

Landsejerlav: Lunde By, Lunde
Matrikelnummer: 0033k

Landsejerlav: Lunde By, Lunde
Matrikelnummer: 0032f

Dato/løbenummer: 18.03.1909-930559-36
Dokumenttype: Servitut

Dato/løbenummer: 20.03.1924-930560-36

Dokumenttype:	Servitut
Dato/løbnummer: Dokumenttype:	20.12.1941-2736-36 Servitut
Dato/løbnummer: Dokumenttype:	25.04.1964-2181-36 Servitut
Dato/løbnummer: Dokumenttype:	10.09.1971-5962-36 Servitut
Dato/løbnummer: Dokumenttype:	12.08.1993-6403-36 Servitut
Dato/løbnummer: Dokumenttype:	12.08.1998-509072-36 Servitut
Dato/løbnummer: Dokumenttype:	04.09.1998-512374-36 Servitut
Landsejerlav: Matrikelnummer:	Lunde By, Lunde 0032b
Landsejerlav: Matrikelnummer:	Lunde By, Lunde 0034d
Landsejerlav: Matrikelnummer:	Lunde By, Lunde 0035b
Landsejerlav: Matrikelnummer:	Lunde By, Lunde 0035a
Landsejerlav: Matrikelnummer:	Lunde By, Lunde 0093
Landsejerlav: Matrikelnummer:	Lunde By, Lunde 0035g
Dato/løbnummer: Dokumenttype:	25.03.2014-1005237943 Servitut
Dato/løbnummer: Dokumenttype:	25.03.2014-1005235080 Servitut
Dato/løbnummer: Dokumenttype:	25.03.2014-1005234957 Servitut
Landsejerlav: Matrikelnummer:	Dongs Højrup By, Kirkeby 0007d
Landsejerlav: Matrikelnummer:	Dongs Højrup By, Kirkeby 0007f
Landsejerlav: Matrikelnummer:	Rårud By, Kirkeby 0003a
Landsejerlav: Matrikelnummer:	Dongs Højrup By, Kirkeby 0007g
Landsejerlav: Matrikelnummer:	Rårud By, Kirkeby 0003i
Dato/løbnummer: Dokumenttype:	25.03.2014-1005235080 Servitut

Landsejerlav: Rårud By, Kirkeby
Matrikelnummer: 0004a

Dato/løbnummer: 25.03.2014-1005235578
Dokumenttype: Servitut

Landsejerlav: Rårud By, Kirkeby
Matrikelnummer: 0004d

Dato/løbnummer: 14.10.2015-1006789878
Dokumenttype: Servitut

Landsejerlav: Kirkeby By, Kirkeby
Matrikelnummer: 0038b
Landsejerlav: Kirkeby By, Kirkeby
Matrikelnummer: 0039
Landsejerlav: Kirkeby By, Kirkeby
Matrikelnummer: 0038a
Landsejerlav: Kirkeby By, Kirkeby
Matrikelnummer: 0035d
Landsejerlav: Kirkeby By, Kirkeby
Matrikelnummer: 0035g
Landsejerlav: Kirkeby By, Kirkeby
Matrikelnummer: 0035c

Dato/løbnummer: 26.03.2014-1005241004
Dokumenttype: Servitut

Dato/løbnummer: 25.03.2014-1005237645
Dokumenttype: Servitut

Dato/løbnummer: 25.03.2014-1005235080
Dokumenttype: Servitut

Landsejerlav: Kirkeby By, Kirkeby
Matrikelnummer: 0047

Dato/løbnummer: 25.03.2014-1005237645
Dokumenttype: Servitut

Landsejerlav: Sørup, Svendborg Jorder
Matrikelnummer: 0011a
Landsejerlav: Sørup, Svendborg Jorder
Matrikelnummer: 0011n
Landsejerlav: Sørup, Svendborg Jorder
Matrikelnummer: 0011o
Landsejerlav: Sørup, Svendborg Jorder
Matrikelnummer: 0011p

Dato/løbnummer: 25.03.2014-1005235080
Dokumenttype: Servitut

Dato/løbnummer: 25.03.2014-1005234957
Dokumenttype: Servitut

Landsejerlav: Sørup, Svendborg Jorder
Matrikelnummer: 0036a
Landsejerlav: Sørup, Svendborg Jorder
Matrikelnummer: 0013o
Landsejerlav: Hvidkilde Hgd., Egense
Matrikelnummer: 0001ag
Landsejerlav: Hvidkilde Hgd., Egense
Matrikelnummer: 0001aa
Landsejerlav: Hvidkilde Hgd., Egense
Matrikelnummer: 0001e
Landsejerlav: Sørup, Svendborg Jorder
Matrikelnummer: 0026a
Landsejerlav: Sørup, Svendborg Jorder
Matrikelnummer: 0002a
Landsejerlav: Sørup, Svendborg Jorder
Matrikelnummer: 0068
Landsejerlav: Sørup, Svendborg Jorder
Matrikelnummer: 0026b
Landsejerlav: Hvidkilde Hgd., Egense
Matrikelnummer: 0001c
Landsejerlav: Sørup, Svendborg Jorder
Matrikelnummer: 0073

Dato/løbenummer: 30.08.2023-1015072289
Dokumenttype: Servitut

Landsejerlav: Sørup, Svendborg Jorder
Matrikelnummer: 0014d
Landsejerlav: Sørup, Svendborg Jorder
Matrikelnummer: 0092
Landsejerlav: Sørup, Svendborg Jorder
Matrikelnummer: 0094

Dato/løbenummer: 21.12.2016-1007924886
Dokumenttype: Servitut

Dato/løbenummer: 26.03.2014-1005241243
Dokumenttype: Servitut

Dato/løbenummer: 25.03.2014-1005237142
Dokumenttype: Servitut

Landsejerlav: Sørup, Svendborg Jorder
Matrikelnummer: 0014i

Dato/løbenummer: 22.07.2015-1006577767
Dokumenttype: Servitut

Landsejerlav: Sørup, Svendborg Jorder
Matrikelnummer: 0018t

Dato/løbenummer: 21.12.2016-1007924886
Dokumenttype: Servitut

Landsejerlav: Sørup, Svendborg Jorder
Matrikelnummer: 0020d
Landsejerlav: Sørup, Svendborg Jorder
Matrikelnummer: 0018ar

Dato/løbenummer: 25.03.2014-1005235080
Dokumenttype: Servitut

Landsejerlav: Sørup, Svendborg Jorder
Matrikelnummer: 0030a

Dato/løbenummer: 26.03.2014-1005241030
Dokumenttype: Servitut

Dato/løbenummer: 26.03.2014-1005241022
Dokumenttype: Servitut

Landsejerlav: Sørup, Svendborg Jorder
Matrikelnummer: 0064b
Landsejerlav: Sørup, Svendborg Jorder
Matrikelnummer: 0064a
Landsejerlav: Sørup, Svendborg Jorder
Matrikelnummer: 0063a
Landsejerlav: Sørup, Svendborg Jorder
Matrikelnummer: 0030e

Dato/løbenummer: 26.03.2014-1005241022
Dokumenttype: Servitut

Landsejerlav: Hesselager By, Hesselager
Matrikelnummer: 0024ah
Landsejerlav: Sørup, Svendborg Jorder
Matrikelnummer: 0087
Landsejerlav: Sørup, Svendborg Jorder
Matrikelnummer: 0088

Dato/løbenummer: 27.11.1879-927351-36
Dokumenttype: Servitut

Dato/løbenummer: 23.05.1889-927352-36
Dokumenttype: Servitut

Dato/løbenummer: 19.05.1930-927353-36
Dokumenttype: Servitut

Dato/løbenummer: 19.10.1963-927354-36
Dokumenttype: Servitut

Dato/løbenummer: 28.09.1988-927356-36
Dokumenttype: Servitut

Dato/løbenummer: 29.04.2008-10037-36
Dokumenttype: Servitut

Landsejerlav: Trunderup By, Kværndrup

Matrikelnummer:	0001q
Dato/løbnummer:	27.07.2016-1007470295
Dokumenttype:	Servitut
Landsejerlav:	Sørup, Svendborg Jorder
Matrikelnummer:	0011h
Dato/løbnummer:	11.12.1930-0091346436
Dokumenttype:	Servitut
Dato/løbnummer:	27.03.1896-913465-36
Dokumenttype:	Servitut
Landsejerlav:	Trunderup By, Kværndrup
Matrikelnummer:	0037bb
Landsejerlav:	Trunderup By, Kværndrup
Matrikelnummer:	0004i
Dato/løbnummer:	20.06.2018-1009888968
Dokumenttype:	Servitut
Landsejerlav:	Trunderup By, Kværndrup
Matrikelnummer:	0041d
Landsejerlav:	Kværndrup By, Kværndrup
Matrikelnummer:	0003c
Landsejerlav:	Trunderup By, Kværndrup
Matrikelnummer:	0013u
Landsejerlav:	Trunderup By, Kværndrup
Matrikelnummer:	0041f
Dato/løbnummer:	24.09.2020-1012260635
Dokumenttype:	Servitut
Dato/løbnummer:	14.11.2006-31240-36
Dokumenttype:	Servitut
Landsejerlav:	Kværndrup By, Kværndrup
Matrikelnummer:	0004bo
Dato/løbnummer:	01.02.2022-1013607993
Dokumenttype:	Servitut
Dato/løbnummer:	25.03.2014-1005234957
Dokumenttype:	Servitut
Landsejerlav:	Egeskov By, Kværndrup
Matrikelnummer:	0011b
Landsejerlav:	Kværndrup By, Kværndrup
Matrikelnummer:	0017i
Landsejerlav:	Kværndrup By, Kværndrup
Matrikelnummer:	0016as
Dato/løbnummer:	06.01.1927-929669-36
Dokumenttype:	Servitut

Dato/løbnummer: Dokumenttype:	10.08.1977-10146-36 Servitut
Dato/løbnummer: Dokumenttype:	31.03.1978-930196-36 Servitut
Dato/løbnummer: Dokumenttype:	02.03.1993-2078-36 Servitut
Dato/løbnummer: Dokumenttype:	06.10.2000-17850-36 Servitut
Dato/løbnummer: Dokumenttype:	28.01.2003-3037-36 Servitut
Dato/løbnummer: Dokumenttype:	25.10.2004-31876-36 Servitut
Dato/løbnummer: Dokumenttype:	13.03.2007-6680-36 Servitut
Dato/løbnummer: Dokumenttype:	06.01.1927-929672-36 Servitut
Dato/løbnummer: Dokumenttype:	11.12.1930-930195-36 Servitut
Dato/løbnummer: Dokumenttype:	30.06.1964-3635-36 Servitut
Dato/løbnummer: Dokumenttype:	04.03.1965-1194-36 Servitut
Dato/løbnummer: Dokumenttype:	25.03.1970-1922-36 Servitut
Dato/løbnummer: Dokumenttype:	11.11.1971-7859-36 Servitut
Dato/løbnummer: Dokumenttype:	01.06.1972-4124-36 Servitut
Dato/løbnummer: Dokumenttype:	31.01.1977-1378-36 Servitut
Landsejerlav: Matrikelnummer:	Sandager By, Gislev 0014o
Landsejerlav: Matrikelnummer:	Trunderup By, Kværndrup 0004h
Landsejerlav: Matrikelnummer:	Sandager By, Gislev 0048a
Landsejerlav: Matrikelnummer:	Gultved By, Kværndrup 0007d

Dato/løbnummer:	30.04.2020-1011833680
Dokumenttype:	Servitut
Dato/løbnummer:	06.02.2009-2907-36
Dokumenttype:	Servitut
Dato/løbnummer:	24.02.1937-930382-36
Dokumenttype:	Servitut
Dato/løbnummer:	19.07.1937-930350-36
Dokumenttype:	Servitut
Dato/løbnummer:	17.09.1951-1654-36
Dokumenttype:	Servitut
Dato/løbnummer:	23.05.1958-930351-36
Dokumenttype:	Servitut
Dato/løbnummer:	16.01.1973-596-36
Dokumenttype:	Servitut
Dato/løbnummer:	20.03.1984-3336-36
Dokumenttype:	Servitut
Dato/løbnummer:	05.12.1986-17381-36
Dokumenttype:	Servitut
Landsejerlav:	Kværndrup By, Kværndrup
Matrikelnummer:	0004h
Landsejerlav:	Kværndrup By, Kværndrup
Matrikelnummer:	0024b
Landsejerlav:	Kværndrup By, Kværndrup
Matrikelnummer:	0015a
Landsejerlav:	Kværndrup By, Kværndrup
Matrikelnummer:	0012ak
Landsejerlav:	Kværndrup By, Kværndrup
Matrikelnummer:	0015c
Landsejerlav:	Lunde By, Lunde
Matrikelnummer:	0029b
Landsejerlav:	Kværndrup By, Kværndrup
Matrikelnummer:	0048b
Landsejerlav:	Lunde By, Lunde
Matrikelnummer:	0001a
Landsejerlav:	Kværndrup By, Kværndrup
Matrikelnummer:	0045b
Landsejerlav:	Kværndrup By, Kværndrup
Matrikelnummer:	0024d
Landsejerlav:	Kværndrup By, Kværndrup
Matrikelnummer:	0024c
Landsejerlav:	Kværndrup By, Kværndrup
Matrikelnummer:	0048c
Landsejerlav:	Kværndrup By, Kværndrup
Matrikelnummer:	0018o
Landsejerlav:	Kværndrup By, Kværndrup
Matrikelnummer:	0018p

Landsejerlav: Matrikelnummer:	Kværndrup By, Kværndrup 0018q
Dato/løbnummer: Dokumenttype:	18.03.2024-1015562706 Servitut
Dato/løbnummer: Dokumenttype:	11.05.1978-6128-36 Servitut
Dato/løbnummer: Dokumenttype:	27.08.1980-10579-36 Servitut
Dato/løbnummer: Dokumenttype:	29.03.1982-13023-36 Servitut
Dato/løbnummer: Dokumenttype:	30.03.1984-3833-36 Servitut
Dato/løbnummer: Dokumenttype:	10.04.1984-4253-36 Servitut
Dato/løbnummer: Dokumenttype:	07.06.1984-6625-36 Servitut
Dato/løbnummer: Dokumenttype:	10.02.1988-1371-36 Servitut
Dato/løbnummer: Dokumenttype:	15.01.1993-595-36 Servitut
Dato/løbnummer: Dokumenttype:	26.03.1997-8327-36 Servitut
Dato/løbnummer: Dokumenttype:	25.09.1997-32797-36 Servitut
Dato/løbnummer: Dokumenttype:	26.01.1951-930192-36 Servitut
Dato/løbnummer: Dokumenttype:	06.10.2000-17857-36 Servitut
Dato/løbnummer: Dokumenttype:	10.05.1954-1349-36 Servitut
Dato/løbnummer: Dokumenttype:	18.01.1957-203-36 Servitut
Dato/løbnummer: Dokumenttype:	18.01.1957-930261-36 Servitut
Dato/løbnummer: Dokumenttype:	23.05.1958-1649-36 Servitut
Dato/løbnummer:	28.02.1966-1018-36

Dokumenttype: Servitut
Dato/løbnummer: 15.03.1974-930463-36
Dokumenttype: Servitut
Dato/løbnummer: 31.10.1977-14133-36
Dokumenttype: Servitut

**Elektronisk akt anmeldelse
information:**

Anmelder:

Vejdirektoratet
Carsten Niebuhrs Gade 43
1577 København V
60729018

Cvr-nr.:

Kontaktoplysninger: 18/12269 - matr.nr. 4e Dongs Højrup By, Kirkeby,
72442193
sise@vd.dk

Bilag:

Bilagsreference: aa5abf3f-741a-4854-b06b-44d5c965b3fa
Bilag referencekode: Andet.
Beskrivelse af bilag: Servitut om byggelinjer

Bilagsreference: a62a4088-3dd6-454f-ad7d-7cd4510d18b7
Bilag referencekode: Andet.
Beskrivelse af bilag: Servitut om byggelinjer, tinglysningsrids nr1

Bilagsreference: 88f9d20c-7755-4d22-a49c-af15c9c12619
Bilag referencekode: Andet.
Beskrivelse af bilag: Servitut om byggelinjer, tinglysningsrids nr3

Bilagsreference: bf94bc43-c2ad-4914-8a7f-be2a9b5ba1b0
Bilag referencekode: Andet.
Beskrivelse af bilag: Servitut om byggelinjer, tinglysningsrids nr2

Bilagsreference: 5cbf33bb-9e6f-426d-87a8-07970c1f1a28
Bilag referencekode: Andet.
Beskrivelse af bilag: Servitut om byggelinjer, tinglysningsrids nr4

Bilagsreference: bebf7531-ea39-48e4-9df4-295a66541095
Bilag referencekode: Andet.
Beskrivelse af bilag: Servitut om byggelinjer, tinglysningsrids nr5

Bilagsreference: 5de5922f-9d54-4180-8db4-e765758eb89d
Bilag referencekode: Andet.
Beskrivelse af bilag: Servitut om byggelinjer

Bilagsreference: c4c722d8-d661-4276-8fa0-5a18ae68270f
Bilag referencekode: Andet.
Beskrivelse af bilag: 18/12269 - Servitut der påtegnes

Bilagsreference: 62ce52e4-8b98-45de-b639-ba33fca0eb79
Bilag referencekode: Andet.
Beskrivelse af bilag: 18/12269 - E-rids - matr.nr. 4e Dongs Højrup By, Kirkeby

Betalt tinglysningsafgift: 1.660 DKK

Tillægstekst: Prioritet i forhold til andre servitutter, der også har forprioritet, afgøres af anmeldelsestidspunktet.

Resultat af tinglysning

Ejendom:
Adresse: Højbjergvej 3
5771 Stenstrup
Landsejerlav: Dongs Højrup By, Kirkeby
Matrikelnummer: 0025

Status: Tinglyst

Tinglysningsdato: 22.01.2021 15:40:46

Dokumenttype: Matrikulær berigtigelse

Aktuelt tinglyst dokument



Dokument:

Dato/løbenummer: 19.03.2014-1005222637

Servitut:

Senest påtegnet:

13.05.2014 11:18:37

Ejendom:

Adresse: Odensevej 42
5772 Kværndrup

Landsejerlav: Trunderup By, Kværndrup
Matrikelnummer: 0001c

Adresse: Rokkergyden 2
5772 Kværndrup

Landsejerlav: Gultved By, Kværndrup
Matrikelnummer: 0002i

Landsejerlav: Lørup By, Ryslinge
Matrikelnummer: 0012g

Landsejerlav: Trunderup By, Kværndrup
Matrikelnummer: 0037be

Landsejerlav: Trunderup By, Kværndrup
Matrikelnummer: 0037x

Landsejerlav: Trunderup By, Kværndrup
Matrikelnummer: 0011v

Landsejerlav: Trunderup By, Kværndrup
Matrikelnummer: 0002q

Landsejerlav: Trunderup By, Kværndrup
Matrikelnummer: 0013z

Landsejerlav: Trunderup By, Kværndrup
Matrikelnummer: 0003g

Landsejerlav: Trunderup By, Kværndrup
Matrikelnummer: 0001l

Landsejerlav: Trunderup By, Kværndrup
Matrikelnummer: 0001g

Landsejerlav: Trunderup By, Kværndrup
Matrikelnummer: 0037e

Landsejerlav: Trunderup By, Kværndrup
Matrikelnummer: 0003u

Landsejerlav: Trunderup By, Kværndrup
Matrikelnummer: 0003a

Landsejerlav: Trunderup By, Kværndrup
Matrikelnummer: 0002r

Landsejerlav: Trunderup By, Kværndrup
Matrikelnummer: 0037bc

Landsejerlav: Kværndrup By, Kværndrup
Matrikelnummer: 0009ba
Landsejerlav: Trunderup By, Kværndrup
Matrikelnummer: 0002y
Landsejerlav: Trunderup By, Kværndrup
Matrikelnummer: 0002z
Landsejerlav: Trunderup By, Kværndrup
Matrikelnummer: 0003z
Landsejerlav: Trunderup By, Kværndrup
Matrikelnummer: 0001n

Adresse: Odensevej 37
5772 Kværndrup

Landsejerlav: Trunderup By, Kværndrup
Matrikelnummer: 0001m

Landsejerlav: Kværndrup By, Kværndrup
Matrikelnummer: 0026k
Landsejerlav: Trunderup By, Kværndrup
Matrikelnummer: 0001o
Landsejerlav: Trunderup By, Kværndrup
Matrikelnummer: 0001p

Adresse: Gl. Nyborgvej 60
5772 Kværndrup

Landsejerlav: Trunderup By, Kværndrup
Matrikelnummer: 0037y
Landsejerlav: Trunderup By, Kværndrup
Matrikelnummer: 0037bf
Landsejerlav: Trunderup By, Kværndrup
Matrikelnummer: 0002a
Landsejerlav: Trunderup By, Kværndrup
Matrikelnummer: 0003q
Landsejerlav: Trunderup By, Kværndrup
Matrikelnummer: 0003v
Landsejerlav: Trunderup By, Kværndrup
Matrikelnummer: 0003k
Landsejerlav: Trunderup By, Kværndrup
Matrikelnummer: 0002æ

Adresse: Trunderup Gade 6
5772 Kværndrup

Landsejerlav: Trunderup By, Kværndrup
Matrikelnummer: 0037k
Landsejerlav: Trunderup By, Kværndrup
Matrikelnummer: 0037ah
Landsejerlav: Trunderup By, Kværndrup
Matrikelnummer: 0037bd
Landsejerlav: Trunderup By, Kværndrup
Matrikelnummer: 0037f
Landsejerlav: Trunderup By, Kværndrup
Matrikelnummer: 0037s
Landsejerlav: Trunderup By, Kværndrup
Matrikelnummer: 0016n
Landsejerlav: Trunderup By, Kværndrup

Matrikelnummer: 0005a
Landsejerlav: Trunderup By, Kværndrup
Matrikelnummer: 0005b

Adresse: Faaborgvej 52
5772 Kværndrup

Landsejerlav: Trunderup By, Kværndrup
Matrikelnummer: 0038
Landsejerlav: Trunderup By, Kværndrup
Matrikelnummer: 0007t

Adresse: Gl. Nyborgvej 92
5772 Kværndrup

Landsejerlav: Trunderup By, Kværndrup
Matrikelnummer: 0007h

Adresse: Gl. Nyborgvej 39
5772 Kværndrup

Landsejerlav: Trunderup By, Kværndrup
Matrikelnummer: 0011o

Adresse: Gl. Nyborgvej 38
5772 Kværndrup

Landsejerlav: Trunderup By, Kværndrup
Matrikelnummer: 0013v
Landsejerlav: Trunderup By, Kværndrup
Matrikelnummer: 0016ad
Landsejerlav: Trunderup By, Kværndrup
Matrikelnummer: 0016ac
Landsejerlav: Trunderup By, Kværndrup
Matrikelnummer: 0016a
Landsejerlav: Trunderup By, Kværndrup
Matrikelnummer: 0013m

Adresse: Odensevej 45
5772 Kværndrup

Landsejerlav: Trunderup By, Kværndrup
Matrikelnummer: 0033b

Adresse: Odensevej 43
5772 Kværndrup

Landsejerlav: Trunderup By, Kværndrup
Matrikelnummer: 0033e

Adresse: Odensevej 40
5772 Kværndrup

Landsejerlav: Trunderup By, Kværndrup
Matrikelnummer: 0013u
Landsejerlav: Trunderup By, Kværndrup
Matrikelnummer: 0041d
Landsejerlav: Trunderup By, Kværndrup
Matrikelnummer: 0037aa
Landsejerlav: Trunderup By, Kværndrup
Matrikelnummer: 0041a
Landsejerlav: Trunderup By, Kværndrup

Matrikelnummer: 0007f
Landsejerlav: Trunderup By, Kværndrup
Matrikelnummer: 0002g
Landsejerlav: Kværndrup By, Kværndrup
Matrikelnummer: 0003c
Landsejerlav: Trunderup By, Kværndrup
Matrikelnummer: 0002h

Adresse: Mullerupvej 4
5772 Kværndrup
Landsejerlav: Kværndrup By, Kværndrup
Matrikelnummer: 0001d
Landsejerlav: Kværndrup By, Kværndrup
Matrikelnummer: 0018m

Adresse: Fallevej 1
5772 Kværndrup
Landsejerlav: Kværndrup By, Kværndrup
Matrikelnummer: 0025a
Landsejerlav: Kværndrup By, Kværndrup
Matrikelnummer: 0009a
Landsejerlav: Kværndrup By, Kværndrup
Matrikelnummer: 0005e
Landsejerlav: Kværndrup By, Kværndrup
Matrikelnummer: 0005f
Landsejerlav: Kværndrup By, Kværndrup
Matrikelnummer: 0001o

Adresse: Kværndrup Vænge 11
5772 Kværndrup
Landsejerlav: Kværndrup By, Kværndrup
Matrikelnummer: 0015a
Landsejerlav: Kværndrup By, Kværndrup
Matrikelnummer: 0012ak
Landsejerlav: Kværndrup By, Kværndrup
Matrikelnummer: 0004h
Landsejerlav: Kværndrup By, Kværndrup
Matrikelnummer: 0015c
Landsejerlav: Lunde By, Lunde
Matrikelnummer: 0029b
Landsejerlav: Kværndrup By, Kværndrup
Matrikelnummer: 0048b
Landsejerlav: Lunde By, Lunde
Matrikelnummer: 0001a
Landsejerlav: Kværndrup By, Kværndrup
Matrikelnummer: 0045b

Adresse: Vængevej 15
5772 Kværndrup
Landsejerlav: Kværndrup By, Kværndrup
Matrikelnummer: 0004bo
Landsejerlav: Kværndrup By, Kværndrup
Matrikelnummer: 0004a

Adresse: Mullerupvej 8

Landsejerlav: 5772 Kværndrup
Matrikelnummer: Kværndrup By, Kværndrup
0001bo
Landsejerlav: Kværndrup By, Kværndrup
Matrikelnummer: 0005g

Adresse: Gl. Nyborgvej 45
5772 Kværndrup
Landsejerlav: Kværndrup By, Kværndrup
Matrikelnummer: 0006ba
Landsejerlav: Trunderup By, Kværndrup
Matrikelnummer: 0013a
Landsejerlav: Trunderup By, Kværndrup
Matrikelnummer: 0013y
Landsejerlav: Trunderup By, Kværndrup
Matrikelnummer: 0015m

Adresse: Nyborgvej 30
5772 Kværndrup
Landsejerlav: Kværndrup By, Kværndrup
Matrikelnummer: 0007d

Adresse: Fallevej 8
5772 Kværndrup
Landsejerlav: Kværndrup By, Kværndrup
Matrikelnummer: 0006at

Adresse: Dyrebjergvej 5
5772 Kværndrup
Landsejerlav: Kværndrup By, Kværndrup
Matrikelnummer: 0020a
Landsejerlav: Kværndrup By, Kværndrup
Matrikelnummer: 0013t
Landsejerlav: Kværndrup By, Kværndrup
Matrikelnummer: 0020c
Landsejerlav: Kværndrup By, Kværndrup
Matrikelnummer: 0020b
Landsejerlav: Kværndrup By, Kværndrup
Matrikelnummer: 0011e

Adresse: Kværndrup Vænge 12
5772 Kværndrup
Landsejerlav: Kværndrup By, Kværndrup
Matrikelnummer: 0012c

Adresse: Mullerupvej 13
5772 Kværndrup
Landsejerlav: Kværndrup By, Kværndrup
Matrikelnummer: 0011d

Adresse: Mullerupvej 12A
5772 Kværndrup
Landsejerlav: Kværndrup By, Kværndrup
Matrikelnummer: 0013b

Adresse: Mullerupvej 12B
5772 Kværndrup
Landsejerlav: Kværndrup By, Kværndrup
Matrikelnummer: 0013ac
Landsejerlav: Kværndrup By, Kværndrup
Matrikelnummer: 0013v
Landsejerlav: Kværndrup By, Kværndrup
Matrikelnummer: 0013ab

Adresse: Mullerupvej 9
5772 Kværndrup
Landsejerlav: Kværndrup By, Kværndrup
Matrikelnummer: 0011b
Landsejerlav: Kværndrup By, Kværndrup
Matrikelnummer: 0013ae

Adresse: Kværndrup Vænge 2
5772 Kværndrup
Landsejerlav: Kværndrup By, Kværndrup
Matrikelnummer: 0014d

Adresse: Sønderhave 5
5772 Kværndrup
Landsejerlav: Kværndrup By, Kværndrup
Matrikelnummer: 0016e
Landsejerlav: Kværndrup By, Kværndrup
Matrikelnummer: 0016f
Landsejerlav: Kværndrup By, Kværndrup
Matrikelnummer: 0017h

Adresse: Kværndrup Vænge 3
5772 Kværndrup
Landsejerlav: Kværndrup By, Kværndrup
Matrikelnummer: 0017b

Adresse: Fallevej 5
5772 Kværndrup
Landsejerlav: Kværndrup By, Kværndrup
Matrikelnummer: 0025b

Landsejerlav: Kværndrup By, Kværndrup
Matrikelnummer: 0072

Adresse: Pavegårdsvej 8
5771 Stenstrup
Landsejerlav: Lunde By, Lunde
Matrikelnummer: 0013a

Adresse: Hovedvejen 72
5771 Stenstrup
Landsejerlav: Kokkenborg, Lunde
Matrikelnummer: 0001a
Landsejerlav: Lunde By, Lunde
Matrikelnummer: 0013n
Landsejerlav: Lunde By, Lunde

Matrikelnummer: 0013p
Landsejerlav: Lunde By, Lunde
Matrikelnummer: 0033b
Landsejerlav: Lunde By, Lunde
Matrikelnummer: 0013g

Adresse: Hønsehavevej 4A
5771 Stenstrup

Landsejerlav: Lunde By, Lunde
Matrikelnummer: 0038c
Landsejerlav: Lunde By, Lunde
Matrikelnummer: 0017b
Landsejerlav: Lunde By, Lunde
Matrikelnummer: 0070a
Landsejerlav: Lunde By, Lunde
Matrikelnummer: 0038a
Landsejerlav: Lunde By, Lunde
Matrikelnummer: 0038d
Landsejerlav: Lunde By, Lunde
Matrikelnummer: 0005d
Landsejerlav: Lunde By, Lunde
Matrikelnummer: 0089b
Landsejerlav: Lunde By, Lunde
Matrikelnummer: 0071
Landsejerlav: Lunde By, Lunde
Matrikelnummer: 0064a
Landsejerlav: Lunde By, Lunde
Matrikelnummer: 0012c
Landsejerlav: Lunde By, Lunde
Matrikelnummer: 0038m

Adresse: Lundevej 17
5771 Stenstrup

Landsejerlav: Lunde By, Lunde
Matrikelnummer: 0019c
Landsejerlav: Lunde By, Lunde
Matrikelnummer: 0052
Landsejerlav: Lunde By, Lunde
Matrikelnummer: 0019d
Landsejerlav: Lunde By, Lunde
Matrikelnummer: 0019e

Adresse: Hønsehavevej 7
5771 Stenstrup

Landsejerlav: Lunde By, Lunde
Matrikelnummer: 0024a

Adresse: Hønsehavevej 13
5771 Stenstrup

Landsejerlav: Lunde By, Lunde
Matrikelnummer: 0085b
Landsejerlav: Lunde By, Lunde
Matrikelnummer: 0083c
Landsejerlav: Lunde By, Lunde
Matrikelnummer: 0089a

Landsejerlav: Lunde By, Lunde
Matrikelnummer: 0025a
Landsejerlav: Kværndrup By, Kværndrup
Matrikelnummer: 0023g
Landsejerlav: Lunde By, Lunde
Matrikelnummer: 0084b
Landsejerlav: Lunde By, Lunde
Matrikelnummer: 0083b
Landsejerlav: Kværndrup By, Kværndrup
Matrikelnummer: 0008df
Landsejerlav: Kværndrup By, Kværndrup
Matrikelnummer: 0008dg
Landsejerlav: Kværndrup By, Kværndrup
Matrikelnummer: 0008da

Adresse: Hovedvejen 83
5771 Stenstrup
Landsejerlav: Lunde By, Lunde
Matrikelnummer: 0027a
Landsejerlav: Lunde By, Lunde
Matrikelnummer: 0027d

Adresse: Hovedvejen 100
5771 Stenstrup
Landsejerlav: Lunde By, Lunde
Matrikelnummer: 0027b

Adresse: Hovedvejen 85
5771 Stenstrup
Landsejerlav: Lunde By, Lunde
Matrikelnummer: 0027c

Adresse: Hovedvejen 98
5771 Stenstrup
Landsejerlav: Lunde By, Lunde
Matrikelnummer: 0028a

Adresse: Hovedvejen 80
5771 Stenstrup
Landsejerlav: Lunde By, Lunde
Matrikelnummer: 0003m
Landsejerlav: Lunde By, Lunde
Matrikelnummer: 0034c
Landsejerlav: Lunde By, Lunde
Matrikelnummer: 0003c
Landsejerlav: Lunde By, Lunde
Matrikelnummer: 0036d
Landsejerlav: Lunde By, Lunde
Matrikelnummer: 0034a
Landsejerlav: Lunde By, Lunde
Matrikelnummer: 0034f
Landsejerlav: Lunde By, Lunde
Matrikelnummer: 0032e
Landsejerlav: Lunde By, Lunde
Matrikelnummer: 0033k

Landsejerlav: Matrikelnummer:	Lunde By, Lunde 0032f
Adresse:	Hønsehavevej 5 5771 Stenstrup
Landsejerlav: Matrikelnummer:	Lunde By, Lunde 0035a
Landsejerlav: Matrikelnummer:	Lunde By, Lunde 0034d
Landsejerlav: Matrikelnummer:	Lunde By, Lunde 0032b
Landsejerlav: Matrikelnummer:	Lunde By, Lunde 0035b
Landsejerlav: Matrikelnummer:	Lunde By, Lunde 0035g
Landsejerlav: Matrikelnummer:	Lunde By, Lunde 0093
Adresse:	Hovedvejen 82 5771 Stenstrup
Landsejerlav: Matrikelnummer:	Lunde By, Lunde 0036a
Landsejerlav: Matrikelnummer:	Lunde By, Lunde 0092a
Adresse:	Højbjergvej 2A 5771 Stenstrup
Landsejerlav: Matrikelnummer:	Dongs Højrup By, Kirkeby 0004e
Landsejerlav: Matrikelnummer:	Dongs Højrup By, Kirkeby 0005a
Landsejerlav: Matrikelnummer:	Dongs Højrup By, Kirkeby 0004d
Landsejerlav: Matrikelnummer:	Kokkenborg, Lunde 0001e
Landsejerlav: Matrikelnummer:	Kokkenborg, Lunde 0001c
Adresse:	Højbjergvej 1 5771 Stenstrup
Landsejerlav: Matrikelnummer:	Dongs Højrup By, Kirkeby 0004a
Landsejerlav: Matrikelnummer:	Dongs Højrup By, Kirkeby 0004c
Adresse:	Assensvej 9A 5771 Stenstrup
Landsejerlav: Matrikelnummer:	Kirkeby By, Kirkeby 0043p
Landsejerlav: Matrikelnummer:	Kirkeby By, Kirkeby 0013r
Landsejerlav: Matrikelnummer:	Kirkeby By, Kirkeby 0013s
Landsejerlav: Matrikelnummer:	Dongs Højrup By, Kirkeby 0005d

Landsejerlav: Kirkeby By, Kirkeby
Matrikelnummer: 0010a
Landsejerlav: Dongs Højrup By, Kirkeby
Matrikelnummer: 0005c
Landsejerlav: Egebjerg By, Kirkeby
Matrikelnummer: 0027c

Adresse: Hovedvejen 38
5771 Stenstrup
Landsejerlav: Dongs Højrup By, Kirkeby
Matrikelnummer: 0007a

Adresse: Rårudvej 2
5771 Stenstrup
Landsejerlav: Dongs Højrup By, Kirkeby
Matrikelnummer: 0007d
Landsejerlav: Dongs Højrup By, Kirkeby
Matrikelnummer: 0007f
Landsejerlav: Rårud By, Kirkeby
Matrikelnummer: 0003a
Landsejerlav: Dongs Højrup By, Kirkeby
Matrikelnummer: 0007g
Landsejerlav: Rårud By, Kirkeby
Matrikelnummer: 0003i

Adresse: Højbjergvej 3A
5771 Stenstrup
Landsejerlav: Dongs Højrup By, Kirkeby
Matrikelnummer: 0026

Adresse: Hovedvejen 24
5771 Stenstrup
Landsejerlav: Rårud By, Kirkeby
Matrikelnummer: 0003c

Adresse: Trollekrogsvej 25
5771 Stenstrup
Landsejerlav: Rårud By, Kirkeby
Matrikelnummer: 0003e

Adresse: Rårudvej 1
5771 Stenstrup
Landsejerlav: Rårud By, Kirkeby
Matrikelnummer: 0004a

Adresse: Hovedvejen 32
5771 Stenstrup
Landsejerlav: Rårud By, Kirkeby
Matrikelnummer: 0004d

Adresse: Hovedvejen 30
5771 Stenstrup
Landsejerlav: Rårud By, Kirkeby
Matrikelnummer: 0004e

Adresse: Rårudvej 4
5771 Stenstrup
Landsejerlav: Rårud By, Kirkeby
Matrikelnummer: 0007

Adresse: Hovedvejen 30
5771 Stenstrup
Landsejerlav: Rårud By, Kirkeby
Matrikelnummer: 0004h

Adresse: Hovedvejen 11
5771 Stenstrup
Landsejerlav: Rårud By, Kirkeby
Matrikelnummer: 0008

Adresse: Trollekrogsvej 25
5771 Stenstrup
Landsejerlav: Rårud By, Kirkeby
Matrikelnummer: 0012
Landsejerlav: Rårud By, Kirkeby
Matrikelnummer: 0002g
Landsejerlav: Rårud By, Kirkeby
Matrikelnummer: 0001x

Adresse: Hovedvejen 9
5771 Stenstrup
Landsejerlav: Kirkeby By, Kirkeby
Matrikelnummer: 0043c
Landsejerlav: Kirkeby By, Kirkeby
Matrikelnummer: 0043z
Landsejerlav: Kirkeby By, Kirkeby
Matrikelnummer: 0011k
Landsejerlav: Kirkeby By, Kirkeby
Matrikelnummer: 0043t
Landsejerlav: Kirkeby By, Kirkeby
Matrikelnummer: 0011a

Adresse: Assensvej 3
5771 Stenstrup
Landsejerlav: Kirkeby By, Kirkeby
Matrikelnummer: 0011b

Adresse: Assensvej 1
5771 Stenstrup
Landsejerlav: Kirkeby By, Kirkeby
Matrikelnummer: 0011c

Adresse: Assensvej 1
5771 Stenstrup
Landsejerlav: Kirkeby By, Kirkeby
Matrikelnummer: 0011d

Adresse: Hovedvejen 22
5771 Stenstrup
Landsejerlav: Kirkeby By, Kirkeby

Matrikelnummer: 0027a

Adresse: Trollekrogsvej 25
5771 Stenstrup

Landsejerlav: Kirkeby By, Kirkeby
Matrikelnummer: 0043ab

Landsejerlav: Kirkeby By, Kirkeby
Matrikelnummer: 0028

Landsejerlav: Kirkeby By, Kirkeby
Matrikelnummer: 0043h

Landsejerlav: Kirkeby By, Kirkeby
Matrikelnummer: 0043ac

Adresse: Trollekrogsvej 25
5771 Stenstrup

Landsejerlav: Kirkeby By, Kirkeby
Matrikelnummer: 0038b

Landsejerlav: Kirkeby By, Kirkeby
Matrikelnummer: 0038a

Landsejerlav: Kirkeby By, Kirkeby
Matrikelnummer: 0039

Landsejerlav: Kirkeby By, Kirkeby
Matrikelnummer: 0035c

Landsejerlav: Kirkeby By, Kirkeby
Matrikelnummer: 0035d

Landsejerlav: Kirkeby By, Kirkeby
Matrikelnummer: 0035g

Adresse: Slæbæk Skov 700
5771 Stenstrup

Landsejerlav: Kirkeby By, Kirkeby
Matrikelnummer: 0047

Adresse: Odensevej 310
5700 Svendborg

Landsejerlav: Sørup, Svendborg Jorder
Matrikelnummer: 0010a

Adresse: Odensevej 330
5700 Svendborg

Landsejerlav: Sørup, Svendborg Jorder
Matrikelnummer: 0010c

Adresse: Odensevej 322
5700 Svendborg

Landsejerlav: Sørup, Svendborg Jorder
Matrikelnummer: 0010e

Adresse: Heldagervej 1
5700 Svendborg

Landsejerlav: Sørup, Svendborg Jorder
Matrikelnummer: 0011e

Landsejerlav: Sørup, Svendborg Jorder
Matrikelnummer: 0010f

Landsejerlav: Sørup, Svendborg Jorder

Matrikelnummer: 00101
Landsejerlav: Sørup, Svendborg Jorder
Matrikelnummer: 0075

Adresse: Heldagervej 1A
5700 Svendborg

Landsejerlav: Sørup, Svendborg Jorder
Matrikelnummer: 0010h

Adresse: Odensevej 232
5700 Svendborg

Landsejerlav: Sørup, Svendborg Jorder
Matrikelnummer: 0011a
Landsejerlav: Sørup, Svendborg Jorder
Matrikelnummer: 0011n
Landsejerlav: Sørup, Svendborg Jorder
Matrikelnummer: 0011o
Landsejerlav: Sørup, Svendborg Jorder
Matrikelnummer: 0011p
Landsejerlav: Sørup, Svendborg Jorder
Matrikelnummer: 0011r

Adresse: Odensevej 268
5700 Svendborg

Landsejerlav: Sørup, Svendborg Jorder
Matrikelnummer: 0011g

Adresse: Odensevej 238
5700 Svendborg

Landsejerlav: Sørup, Svendborg Jorder
Matrikelnummer: 0011m

Adresse: Heldagervej 1B
5700 Svendborg

Landsejerlav: Sørup, Svendborg Jorder
Matrikelnummer: 0011q

Adresse: Odensevej 177
5700 Svendborg

Landsejerlav: Sørup, Svendborg Jorder
Matrikelnummer: 0013a

Adresse: Sørupvej 120
5700 Svendborg

Landsejerlav: Sørup, Svendborg Jorder
Matrikelnummer: 0013n

Adresse: Fåborgvej 201
5700 Svendborg

Landsejerlav: Sørup, Svendborg Jorder
Matrikelnummer: 0036a
Landsejerlav: Hvidkilde Hgd., Egense
Matrikelnummer: 0001ag
Landsejerlav: Hvidkilde Hgd., Egense
Matrikelnummer: 0001aa

Landsejerlav: Hvidkilde Hgd., Egense
Matrikelnummer: 0001e
Landsejerlav: Sørup, Svendborg Jorder
Matrikelnummer: 0026a
Landsejerlav: Sørup, Svendborg Jorder
Matrikelnummer: 0002a
Landsejerlav: Sørup, Svendborg Jorder
Matrikelnummer: 0068
Landsejerlav: Sørup, Svendborg Jorder
Matrikelnummer: 0026b
Landsejerlav: Hvidkilde Hgd., Egense
Matrikelnummer: 0001c
Landsejerlav: Sørup, Svendborg Jorder
Matrikelnummer: 0073
Landsejerlav: Sørup, Svendborg Jorder
Matrikelnummer: 0013o

Adresse: Odensevej 115
5700 Svendborg

Landsejerlav: Sørup, Svendborg Jorder
Matrikelnummer: 0014d
Landsejerlav: Sørup, Svendborg Jorder
Matrikelnummer: 0092
Landsejerlav: Sørup, Svendborg Jorder
Matrikelnummer: 0094

Adresse: Odensevej 141
5700 Svendborg
Landsejerlav: Sørup, Svendborg Jorder
Matrikelnummer: 0014i

Adresse: Sørupvej 63
5700 Svendborg
Landsejerlav: Sørup, Svendborg Jorder
Matrikelnummer: 0014k
Landsejerlav: Sørup, Svendborg Jorder
Matrikelnummer: 0014a
Landsejerlav: Sørup, Svendborg Jorder
Matrikelnummer: 0014l
Landsejerlav: Sørup, Svendborg Jorder
Matrikelnummer: 0014n
Landsejerlav: Sørup, Svendborg Jorder
Matrikelnummer: 0014m
Landsejerlav: Sørup, Svendborg Jorder
Matrikelnummer: 0014o

Adresse: Odensevej 150
5700 Svendborg
Landsejerlav: Sørup, Svendborg Jorder
Matrikelnummer: 0015b

Adresse: Jönköpingvej 1
5700 Svendborg
Landsejerlav: Sørup, Svendborg Jorder
Matrikelnummer: 0016i

Adresse: Odensevej 148
5700 Svendborg
Landsejerlav: Sørup, Svendborg Jorder
Matrikelnummer: 0016t

Adresse: Aasiaatvej 9
5700 Svendborg
Landsejerlav: Sørup, Svendborg Jorder
Matrikelnummer: 0016bl

Adresse: Odensevej 117
5700 Svendborg
Landsejerlav: Sørup, Svendborg Jorder
Matrikelnummer: 0018t

Adresse: Odensevej 89
5700 Svendborg
Landsejerlav: Sørup, Svendborg Jorder
Matrikelnummer: 0018ac

Adresse: Odensevej 81A
5700 Svendborg
Landsejerlav: Sørup, Svendborg Jorder
Matrikelnummer: 0018am

Adresse: Fåborgvej 32D
5700 Svendborg
Landsejerlav: Sørup, Svendborg Jorder
Matrikelnummer: 0020d
Landsejerlav: Sørup, Svendborg Jorder
Matrikelnummer: 0018ar

Adresse: Odensevej 93
5700 Svendborg
Landsejerlav: Sørup, Svendborg Jorder
Matrikelnummer: 0018at
Landsejerlav: Sørup, Svendborg Jorder
Matrikelnummer: 0018e

Adresse: Odensevej 440
5700 Svendborg
Landsejerlav: Sørup, Svendborg Jorder
Matrikelnummer: 0029a

Adresse: Odensevej 432
5700 Svendborg
Landsejerlav: Sørup, Svendborg Jorder
Matrikelnummer: 0029c

Adresse: Odensevej 436
5700 Svendborg
Landsejerlav: Sørup, Svendborg Jorder
Matrikelnummer: 0029i

Adresse: Odensevej 394
5700 Svendborg
Landsejerlav: Sørup, Svendborg Jorder
Matrikelnummer: 0030a

Adresse: Trollekrogsvej 25
5771 Stenstrup
Landsejerlav: Sørup, Svendborg Jorder
Matrikelnummer: 0064b
Landsejerlav: Sørup, Svendborg Jorder
Matrikelnummer: 0063a
Landsejerlav: Sørup, Svendborg Jorder
Matrikelnummer: 0064a
Landsejerlav: Sørup, Svendborg Jorder
Matrikelnummer: 0030e

Adresse: Odensevej 356
5700 Svendborg
Landsejerlav: Sørup, Svendborg Jorder
Matrikelnummer: 0032a

Adresse: Trollekrogsvej 25
5771 Stenstrup
Landsejerlav: Sørup, Svendborg Jorder
Matrikelnummer: 0033b

Adresse: Odensevej 215
5700 Svendborg
Landsejerlav: Sørup, Svendborg Jorder
Matrikelnummer: 0037a

Adresse: Miljøvej 10
5700 Svendborg
Landsejerlav: Hesselager By, Hesselager
Matrikelnummer: 0024ah
Landsejerlav: Sørup, Svendborg Jorder
Matrikelnummer: 0087
Landsejerlav: Sørup, Svendborg Jorder
Matrikelnummer: 0088

Adresse: Heldagervej 1C
5700 Svendborg
Landsejerlav: Sørup, Svendborg Jorder
Matrikelnummer: 0093

Landsejerlav: Trunderup By, Kværndrup
Matrikelnummer: 0001q

Adresse: Odensevej 262
5700 Svendborg
Landsejerlav: Sørup, Svendborg Jorder
Matrikelnummer: 0011h

Landsejerlav: Trunderup By, Kværndrup
Matrikelnummer: 0037bb

Landsejerlav: Trunderup By, Kværndrup
Matrikelnummer: 0004h
Landsejerlav: Trunderup By, Kværndrup
Matrikelnummer: 0004i

Bebyggelse:

Byggelinie

Servitut tekst:

Servitut om Byggelinier

Servitut im Byggelinier
BESTEMMELSER

der ved ekspropriation efter reglerne i statsekspropriationsprocesloven (lovbekendtgørelse nr. 1161 af 20. november 2008) i anledning af etablering af Motorvejen Odense – Svendborg, Etape 4530 Kværndrup - Svendborg, som servitut er pålagt nedennævnte ejendomme, og som vil være at sikre ved tinglysning:

Der henvises til medfølgende tinglysningsrids 1 - 5.

Anmærkning a – Byggelinjer

Berørte ejendomme pålægges servitut om byggelinjer.

Servitutten skal sikre følgende:

1. Der må ikke bygges mellem vejen og byggelinjen (byggelinjearealet).
2. Der må ikke foretages væsentlige ændringer ved eksisterende bygninger på byggelinjearealet.
3. Hvis bygninger på byggelinjearealet brænder, må de ikke uden videre genopføres.

Inden for byggelinjearealet må der ikke opføres andre anlæg af blivende karakter – f. eks. parkeringsarealer med fast belægning eller grusgrave.

Byggelinjens afstand er følgende:

Fra motorvejens midte: 50 m
Fra omfartsvejens midte: 50 m
Fra rampens kørebane kant nærmest motorvejen: 25 m
Fra hovedlandevejens midte: 25 m
Fra landevejens midte: 20 m
Fra rundkørslens yderste kørebane kant: 20 m
Fra kommunevejens midte: 15 m

Der kan bygges ud til byggelinjen, hvis bygningens jordlinje ligger i højde med den fremtidige vej.

Hvis bygningens jordlinje ikke ligger i samme højde som den

fremtidige vej, skal bygningen rykkes så langt tilbage, at afstanden mellem bygningen og byggelinjen svarer til 2 gange højdeforskellen. Hertil kommer den nødvendige bredde til at kunne passere om bygningen på egen grund – mindst 1 m.

Uanset ovenstående har ejeren af matr.nr. 13n Sørup, Svendborg Jorder (lb.nr. 140) – vist på tinglysningsskridt nr. 3 – fremover ret til at foretage ændringer og lignende på ventilgruppen.

Det byggelinjepålagte areal på ejendommene matr.nr. 16bl Sørup, Svendborg Jorder (lb.nr. 142), matr.nr. 15b ibd. (lb.nr. 147), matr.nr. 16t ibd. (lb.nr. 148) og matr.nr. 16i ibd. (lb.nr. 149) – alle vist på tinglysningsskridt nr. 3 – skal senere afstås vederlagsfrit, dersom det skal anvendes til udvidelse af vejen eller til andet vej- eller stifformål. Påtaleretten for så vidt angår byggelinjer langs motorvejen Odense – Svendborg og hovedlandevejen Sundbrovej tilkommer Vejdirektoratet (CVR-nummer 60729018).

Påtaleretten for så vidt angår byggelinjer langs kommunevejene i Faaborg-Midtfyn Kommune tilkommer Faaborg-Midtfyn Kommune (CVR-nummer 29188645).

Påtaleretten for så vidt angår byggelinjer langs kommunevejene i Svendborg Kommune tilkommer Svendborg Kommune (CVR-nummer 29189730).

Byggelinjebestemmelsen har virkning fra hhv. maj 2002, oktober 2004, januar 2005, marts 2005, januar/februar 2007.

Nærværende bestemmelser tinglyses servitutstiftende på matr.nre.: • 1c, 1g, 1l, 1m, 1n, 1o, 1p, 2a, 2q, 2r, 2y, 2z, 2æ, 3a, 3g, 3u, 3v, 3z, 4a, 4h, 5a, 5b, 7t, 7h, 11o, 11v, 13m, 16a, 33b, 33e og 41a Trunderup By, Kværndrup • 1d, 1o, 4h, 4bo, 5g, 6ba, 6at, 7d, 9ba, 11d, 11e, 12c, 12ak, 13b, 13ab, 13ac, 13ae, 14d, 16e, 17b, 25a, 25b og 72 Kværndrup By, Kværndrup • 13a, 13g, 17b, 19c, 19d, 24a, 25a, 27a, 27b, 27c, 28a, 29b, 34a, 35a, 35b, 36a, 36d, 38a, 38c, 38m og 70a Lunde By, Lunde • 1a, 1c og 1e Kokkenborg, Lunde • 4a, 4d, 4e, 5a, 5c, 5d, 7a, 7f og 26 Dongs Højrup By, Kirkeby • 3a, 3c, 3e, 3i, 4a, 4d, 4e, 4h, 7, 8 og 12 Rårud By, Kirkeby • 11a, 11b, 11c, 11d, 27a, 28, 35g, 38a, 38b og 47 Kirkeby By, Kirkeby • 10a, 10c, 10e, 10f, 10h, 11a, 11e, 11g, 11m, 11n, 11q, 13a, 13n, 13o, 14d, 14i, 14k, 14o, 15b, 16i, 16t, 16bl, 18t, 18ac, 18am, 18ar, 18at, 19e, 20d, 29a, 29c, 29i, 30a, 30e, 32a, 33b, 36a, 37a, 64b, 87, 92, 93 og 94 Sørup, Svendborg Jorder

Ballerup, den 26. februar 2014

Dorte Ellegaard Ledende landinspektør

Myndighed:

Navn: Kommissarius ved Statens Ekspropriationer på Øerne
Frederiksholms Kanal 4B
1220 København K
Cvr-nr.: 26145171

Påtaleberettiget:

Navn: Vejdirektoratet
Niels Juels Gade 13
1059 København K
Cvr-nr.: 60729018

Påtaleberettiget:

Navn: Svendborg kommune
Ramsherred 5
5700 Svendborg
Cvr-nr.: 29189730

Påtaleberettiget:

Navn: Faaborg-Midtfyn kommune
Tinghøj Alle 2
5750 Ringe
Cvr-nr.: 29188645

**Følgende servitutter
respekteres:**

Landsejerlav:	Gultved By, Kværndrup
Matrikelnummer:	0002i
Landsejerlav:	Lørup By, Ryslinge
Matrikelnummer:	0012g
Landsejerlav:	Trunderup By, Kværndrup
Matrikelnummer:	0037be
Landsejerlav:	Trunderup By, Kværndrup
Matrikelnummer:	0037x
Landsejerlav:	Trunderup By, Kværndrup
Matrikelnummer:	0011v
Landsejerlav:	Trunderup By, Kværndrup
Matrikelnummer:	0002q
Landsejerlav:	Trunderup By, Kværndrup
Matrikelnummer:	0013z
Landsejerlav:	Trunderup By, Kværndrup
Matrikelnummer:	0003g
Landsejerlav:	Trunderup By, Kværndrup
Matrikelnummer:	0001l
Landsejerlav:	Trunderup By, Kværndrup
Matrikelnummer:	0001g
Landsejerlav:	Trunderup By, Kværndrup
Matrikelnummer:	0037e
Landsejerlav:	Trunderup By, Kværndrup
Matrikelnummer:	0003u
Landsejerlav:	Trunderup By, Kværndrup
Matrikelnummer:	0003a

Landsejerlav: Trunderup By, Kværndrup
Matrikelnummer: 0002r
Landsejerlav: Trunderup By, Kværndrup
Matrikelnummer: 0037bc
Landsejerlav: Kværndrup By, Kværndrup
Matrikelnummer: 0009ba
Landsejerlav: Trunderup By, Kværndrup
Matrikelnummer: 0002y
Landsejerlav: Trunderup By, Kværndrup
Matrikelnummer: 0002z
Landsejerlav: Trunderup By, Kværndrup
Matrikelnummer: 0003z
Landsejerlav: Trunderup By, Kværndrup
Matrikelnummer: 0001n

Dato/løbenummer: 25.03.2014-1005237943
Dokumenttype: Servitut

Landsejerlav: Kværndrup By, Kværndrup
Matrikelnummer: 0026k
Landsejerlav: Trunderup By, Kværndrup
Matrikelnummer: 0001o
Landsejerlav: Trunderup By, Kværndrup
Matrikelnummer: 0001p

Dato/løbenummer: 25.03.2014-1005235080
Dokumenttype: Servitut

Dato/løbenummer: 25.03.2014-1005234957
Dokumenttype: Servitut

Landsejerlav: Trunderup By, Kværndrup
Matrikelnummer: 0013u
Landsejerlav: Trunderup By, Kværndrup
Matrikelnummer: 0041d
Landsejerlav: Trunderup By, Kværndrup
Matrikelnummer: 0037aa
Landsejerlav: Trunderup By, Kværndrup
Matrikelnummer: 0041a
Landsejerlav: Trunderup By, Kværndrup
Matrikelnummer: 0007f
Landsejerlav: Trunderup By, Kværndrup
Matrikelnummer: 0002g
Landsejerlav: Kværndrup By, Kværndrup
Matrikelnummer: 0003c
Landsejerlav: Trunderup By, Kværndrup
Matrikelnummer: 0002h

Dato/løbenummer: 14.11.2006-31240-36
Dokumenttype: Servitut

Landsejerlav: Kværndrup By, Kværndrup
Matrikelnummer: 0015a
Landsejerlav: Kværndrup By, Kværndrup
Matrikelnummer: 0012ak

Landsejerlav: Kværndrup By, Kværndrup
Matrikelnummer: 0004h
Landsejerlav: Kværndrup By, Kværndrup
Matrikelnummer: 0015c
Landsejerlav: Lunde By, Lunde
Matrikelnummer: 0029b
Landsejerlav: Kværndrup By, Kværndrup
Matrikelnummer: 0048b
Landsejerlav: Lunde By, Lunde
Matrikelnummer: 0001a
Landsejerlav: Kværndrup By, Kværndrup
Matrikelnummer: 0045b

Dato/løbnummer: 25.03.2014-1005235080
Dokumenttype: Servitut

Dato/løbnummer: 25.03.2014-1005234957
Dokumenttype: Servitut

Landsejerlav: Kværndrup By, Kværndrup
Matrikelnummer: 0004bo
Landsejerlav: Kværndrup By, Kværndrup
Matrikelnummer: 0004a

Dato/løbnummer: 25.03.2014-1005234957
Dokumenttype: Servitut

Landsejerlav: Kværndrup By, Kværndrup
Matrikelnummer: 0012c

Dato/løbnummer: 25.03.2014-1005234488
Dokumenttype: Servitut

Landsejerlav: Kværndrup By, Kværndrup
Matrikelnummer: 0013ac
Landsejerlav: Kværndrup By, Kværndrup
Matrikelnummer: 0013v
Landsejerlav: Kværndrup By, Kværndrup
Matrikelnummer: 0013ab

Dato/løbnummer: 25.03.2014-1005234488
Dokumenttype: Servitut

Landsejerlav: Kokkenborg, Lunde
Matrikelnummer: 0001a
Landsejerlav: Lunde By, Lunde
Matrikelnummer: 0013n
Landsejerlav: Lunde By, Lunde
Matrikelnummer: 0013p
Landsejerlav: Lunde By, Lunde
Matrikelnummer: 0033b
Landsejerlav: Lunde By, Lunde
Matrikelnummer: 0013g

Dato/løbnummer: 25.03.2014-1005235080

Dokumenttype:	Servitut
Dato/løbnummer:	25.03.2014-1005234957
Dokumenttype:	Servitut
Landsejerlav:	Lunde By, Lunde
Matrikelnummer:	0085b
Landsejerlav:	Lunde By, Lunde
Matrikelnummer:	0083c
Landsejerlav:	Lunde By, Lunde
Matrikelnummer:	0089a
Landsejerlav:	Lunde By, Lunde
Matrikelnummer:	0025a
Landsejerlav:	Kværndrup By, Kværndrup
Matrikelnummer:	0023g
Landsejerlav:	Lunde By, Lunde
Matrikelnummer:	0084b
Landsejerlav:	Lunde By, Lunde
Matrikelnummer:	0083b
Landsejerlav:	Kværndrup By, Kværndrup
Matrikelnummer:	0008df
Landsejerlav:	Kværndrup By, Kværndrup
Matrikelnummer:	0008dg
Landsejerlav:	Kværndrup By, Kværndrup
Matrikelnummer:	0008da
Dato/løbnummer:	23.03.1932-930649-36
Dokumenttype:	Servitut
Dato/løbnummer:	25.03.2014-1005237943
Dokumenttype:	Servitut
Dato/løbnummer:	25.03.2014-1005235080
Dokumenttype:	Servitut
Landsejerlav:	Lunde By, Lunde
Matrikelnummer:	0003m
Landsejerlav:	Lunde By, Lunde
Matrikelnummer:	0034c
Landsejerlav:	Lunde By, Lunde
Matrikelnummer:	0003c
Landsejerlav:	Lunde By, Lunde
Matrikelnummer:	0036d
Landsejerlav:	Lunde By, Lunde
Matrikelnummer:	0034a
Landsejerlav:	Lunde By, Lunde
Matrikelnummer:	0034f
Landsejerlav:	Lunde By, Lunde
Matrikelnummer:	0032e
Landsejerlav:	Lunde By, Lunde
Matrikelnummer:	0033k
Landsejerlav:	Lunde By, Lunde
Matrikelnummer:	0032f
Dato/løbnummer:	18.03.1909-930559-36

Dokumenttype:	Servitut
Dato/løbnummer:	20.03.1924-930560-36
Dokumenttype:	Servitut
Dato/løbnummer:	20.12.1941-2736-36
Dokumenttype:	Servitut
Dato/løbnummer:	25.04.1964-2181-36
Dokumenttype:	Servitut
Dato/løbnummer:	10.09.1971-5962-36
Dokumenttype:	Servitut
Dato/løbnummer:	12.08.1993-6403-36
Dokumenttype:	Servitut
Dato/løbnummer:	12.08.1998-509072-36
Dokumenttype:	Servitut
Dato/løbnummer:	04.09.1998-512374-36
Dokumenttype:	Servitut
Landsejerlav:	Lunde By, Lunde
Matrikelnummer:	0035a
Landsejerlav:	Lunde By, Lunde
Matrikelnummer:	0034d
Landsejerlav:	Lunde By, Lunde
Matrikelnummer:	0032b
Landsejerlav:	Lunde By, Lunde
Matrikelnummer:	0035b
Landsejerlav:	Lunde By, Lunde
Matrikelnummer:	0035g
Landsejerlav:	Lunde By, Lunde
Matrikelnummer:	0093
Dato/løbnummer:	25.03.2014-1005237943
Dokumenttype:	Servitut
Dato/løbnummer:	25.03.2014-1005235080
Dokumenttype:	Servitut
Dato/løbnummer:	25.03.2014-1005234957
Dokumenttype:	Servitut
Landsejerlav:	Dongs Højrup By, Kirkeby
Matrikelnummer:	0007d
Landsejerlav:	Dongs Højrup By, Kirkeby
Matrikelnummer:	0007f
Landsejerlav:	Rårud By, Kirkeby
Matrikelnummer:	0003a
Landsejerlav:	Dongs Højrup By, Kirkeby
Matrikelnummer:	0007g
Landsejerlav:	Rårud By, Kirkeby
Matrikelnummer:	0003i

Dato/løbenummer: 25.03.2014-1005235080
Dokumenttype: Servitut

Landsejerlav: Rårud By, Kirkeby
Matrikelnummer: 0004a

Dato/løbenummer: 25.03.2014-1005235578
Dokumenttype: Servitut

Landsejerlav: Rårud By, Kirkeby
Matrikelnummer: 0004d

Dato/løbenummer: 14.10.2015-1006789878
Dokumenttype: Servitut

Landsejerlav: Kirkeby By, Kirkeby
Matrikelnummer: 0038b

Landsejerlav: Kirkeby By, Kirkeby
Matrikelnummer: 0038a

Landsejerlav: Kirkeby By, Kirkeby
Matrikelnummer: 0039

Landsejerlav: Kirkeby By, Kirkeby
Matrikelnummer: 0035c

Landsejerlav: Kirkeby By, Kirkeby
Matrikelnummer: 0035d

Landsejerlav: Kirkeby By, Kirkeby
Matrikelnummer: 0035g

Dato/løbenummer: 26.03.2014-1005241004
Dokumenttype: Servitut

Dato/løbenummer: 25.03.2014-1005237645
Dokumenttype: Servitut

Dato/løbenummer: 25.03.2014-1005235080
Dokumenttype: Servitut

Landsejerlav: Kirkeby By, Kirkeby
Matrikelnummer: 0047

Dato/løbenummer: 25.03.2014-1005237645
Dokumenttype: Servitut

Landsejerlav: Sørup, Svendborg Jorder
Matrikelnummer: 0011a

Landsejerlav: Sørup, Svendborg Jorder
Matrikelnummer: 0011n

Landsejerlav: Sørup, Svendborg Jorder
Matrikelnummer: 0011o

Landsejerlav: Sørup, Svendborg Jorder
Matrikelnummer: 0011p

Landsejerlav: Sørup, Svendborg Jorder
Matrikelnummer: 0011r

Dato/løbnummer:	25.03.2014-1005235080
Dokumenttype:	Servitut
Dato/løbnummer:	25.03.2014-1005234957
Dokumenttype:	Servitut
Landsejerlav:	Sørup, Svendborg Jorder
Matrikelnummer:	0014d
Landsejerlav:	Sørup, Svendborg Jorder
Matrikelnummer:	0092
Landsejerlav:	Sørup, Svendborg Jorder
Matrikelnummer:	0094
Dato/løbnummer:	21.12.2016-1007924886
Dokumenttype:	Servitut
Dato/løbnummer:	26.03.2014-1005241243
Dokumenttype:	Servitut
Dato/løbnummer:	25.03.2014-1005237142
Dokumenttype:	Servitut
Landsejerlav:	Sørup, Svendborg Jorder
Matrikelnummer:	0014i
Dato/løbnummer:	22.07.2015-1006577767
Dokumenttype:	Servitut
Landsejerlav:	Sørup, Svendborg Jorder
Matrikelnummer:	0018t
Dato/løbnummer:	21.12.2016-1007924886
Dokumenttype:	Servitut
Landsejerlav:	Sørup, Svendborg Jorder
Matrikelnummer:	0020d
Landsejerlav:	Sørup, Svendborg Jorder
Matrikelnummer:	0018ar
Dato/løbnummer:	25.03.2014-1005235080
Dokumenttype:	Servitut
Landsejerlav:	Sørup, Svendborg Jorder
Matrikelnummer:	0030a
Dato/løbnummer:	26.03.2014-1005241030
Dokumenttype:	Servitut
Dato/løbnummer:	26.03.2014-1005241022
Dokumenttype:	Servitut
Landsejerlav:	Sørup, Svendborg Jorder
Matrikelnummer:	0064b
Landsejerlav:	Sørup, Svendborg Jorder
Matrikelnummer:	0063a

Landsejerlav:	Sørup, Svendborg Jorder
Matrikelnummer:	0064a
Landsejerlav:	Sørup, Svendborg Jorder
Matrikelnummer:	0030e
Dato/løbenummer:	26.03.2014-1005241022
Dokumenttype:	Servitut
Landsejerlav:	Hesselager By, Hesselager
Matrikelnummer:	0024ah
Landsejerlav:	Sørup, Svendborg Jorder
Matrikelnummer:	0087
Landsejerlav:	Sørup, Svendborg Jorder
Matrikelnummer:	0088
Dato/løbenummer:	27.11.1879-927351-36
Dokumenttype:	Servitut
Dato/løbenummer:	23.05.1889-927352-36
Dokumenttype:	Servitut
Dato/løbenummer:	19.05.1930-927353-36
Dokumenttype:	Servitut
Dato/løbenummer:	19.10.1963-927354-36
Dokumenttype:	Servitut
Dato/løbenummer:	28.09.1988-927356-36
Dokumenttype:	Servitut
Dato/løbenummer:	29.04.2008-10037-36
Dokumenttype:	Servitut
Landsejerlav:	Trunderup By, Kværndrup
Matrikelnummer:	0001q
Dato/løbenummer:	27.07.2016-1007470295
Dokumenttype:	Servitut
Landsejerlav:	Sørup, Svendborg Jorder
Matrikelnummer:	0011h
Dato/løbenummer:	11.12.1930-0091346436
Dokumenttype:	Servitut
Dato/løbenummer:	27.03.1896-913465-36
Dokumenttype:	Servitut
Landsejerlav:	Trunderup By, Kværndrup
Matrikelnummer:	0037bb
Landsejerlav:	Trunderup By, Kværndrup
Matrikelnummer:	0004h
Landsejerlav:	Trunderup By, Kværndrup
Matrikelnummer:	0004i

Dato/løbenummer: 20.06.2018-1009888968
Dokumenttype: Servitut

**Elektronisk akt anmeldelse
information:**

Anmelder:

Kommissarius ved Statens Ekspropriationer på Øerne
Frederiksholms Kanal 4B
1220 København K
26145171

Cvr-nr.:

Kontaktoplysninger:

komoe@komoe.dk

Bilag:

Bilagsreference: 5cbf33bb-9e6f-426d-87a8-07970c1f1a28
Bilag referencekode: Andet.
Beskrivelse af bilag: Servitut om byggelinjer, tinglysningsrids nr4

Bilagsreference: bf94bc43-c2ad-4914-8a7f-be2a9b5ba1b0
Bilag referencekode: Andet.
Beskrivelse af bilag: Servitut om byggelinjer, tinglysningsrids nr2

Bilagsreference: 88f9d20c-7755-4d22-a49c-af15c9c12619
Bilag referencekode: Andet.
Beskrivelse af bilag: Servitut om byggelinjer, tinglysningsrids nr3

Bilagsreference: a62a4088-3dd6-454f-ad7d-7cd4510d18b7
Bilag referencekode: Andet.
Beskrivelse af bilag: Servitut om byggelinjer, tinglysningsrids nr1

Bilagsreference: aa5abf3f-741a-4854-b06b-44d5c965b3fa
Bilag referencekode: Andet.
Beskrivelse af bilag: Servitut om byggelinjer

Bilagsreference: bebf7531-ea39-48e4-9df4-295a66541095
Bilag referencekode: Andet.
Beskrivelse af bilag: Servitut om byggelinjer, tinglysningsrids nr5

Bilagsreference: 5de5922f-9d54-4180-8db4-e765758eb89d
Bilag referencekode: Andet.
Beskrivelse af bilag: Servitut om byggelinjer

Betalt tinglysningsafgift:

1.660 DKK

Tillægstekst:

Prioritet i forhold til andre servitutter, der også har forprioritet, afgøres af anmeldelsestidspunktet.

Resultat af tinglysning

Ejendom:

Adresse:

Odensevej 42
5772 Kværndrup

Landsejerlav:

Trunderup By, Kværndrup

Matrikelnummer:

0001c

Status:

Tinglyst

Tinglysningsdato:

13.05.2014 11:18:37

Dokumenttype:

Relaksation

Dato/løbenummer:

19.03.2014-1005222637

Ejendom:

Adresse:

Rokkergyden 2
5772 Kværndrup

Landsejerlav:

Gultved By, Kværndrup

Matrikelnummer:

0002i

Landsejerlav:

Lørup By, Ryslinge

Matrikelnummer:

0012g

Landsejerlav:

Trunderup By, Kværndrup

Matrikelnummer:

0037be

Landsejerlav:

Trunderup By, Kværndrup

Matrikelnummer:

0037x

Landsejerlav:

Trunderup By, Kværndrup

Matrikelnummer: 0011v
Landsejerlav: Trunderup By, Kværndrup
Matrikelnummer: 0002q
Landsejerlav: Trunderup By, Kværndrup
Matrikelnummer: 0013z
Landsejerlav: Trunderup By, Kværndrup
Matrikelnummer: 0003g
Landsejerlav: Trunderup By, Kværndrup
Matrikelnummer: 0001l
Landsejerlav: Trunderup By, Kværndrup
Matrikelnummer: 0001g
Landsejerlav: Trunderup By, Kværndrup
Matrikelnummer: 0037e
Landsejerlav: Trunderup By, Kværndrup
Matrikelnummer: 0003u
Landsejerlav: Trunderup By, Kværndrup
Matrikelnummer: 0003a
Landsejerlav: Trunderup By, Kværndrup
Matrikelnummer: 0002r
Landsejerlav: Trunderup By, Kværndrup
Matrikelnummer: 0037bc
Landsejerlav: Kværndrup By, Kværndrup
Matrikelnummer: 0009ba
Landsejerlav: Trunderup By, Kværndrup
Matrikelnummer: 0002y
Landsejerlav: Trunderup By, Kværndrup
Matrikelnummer: 0002z
Landsejerlav: Trunderup By, Kværndrup
Matrikelnummer: 0003z
Landsejerlav: Trunderup By, Kværndrup
Matrikelnummer: 0001n

Status:

Tinglyst

Tinglysningsdato:

13.05.2014 11:18:37

Dokumenttype:

Relaksation

Dato/løbenummer:

19.03.2014-1005222637

Ejendom:

Adresse: Odensevej 37
5772 Kværndrup

Landsejerlav: Trunderup By, Kværndrup
Matrikelnummer: 0001m

Status:
Tinglyst

Tinglysningsdato:
13.05.2014 11:18:37

Dokumenttype:
Relaksation

Dato/løbenummer:
19.03.2014-1005222637

Ejendom:
Landsejerlav: Kværndrup By, Kværndrup
Matrikelnummer: 0026k
Landsejerlav: Trunderup By, Kværndrup
Matrikelnummer: 0001o
Landsejerlav: Trunderup By, Kværndrup
Matrikelnummer: 0001p

Status:
Tinglyst

Tinglysningsdato:
13.05.2014 11:18:37

Dokumenttype:
Relaksation

Dato/løbenummer:
19.03.2014-1005222637

Ejendom:
Adresse: Gl. Nyborgvej 60
5772 Kværndrup
Landsejerlav: Trunderup By, Kværndrup

Matrikelnummer: 0037y
Landsejerlav: Trunderup By, Kværndrup
Matrikelnummer: 0037bf
Landsejerlav: Trunderup By, Kværndrup
Matrikelnummer: 0002a
Landsejerlav: Trunderup By, Kværndrup
Matrikelnummer: 0003q
Landsejerlav: Trunderup By, Kværndrup
Matrikelnummer: 0003v
Landsejerlav: Trunderup By, Kværndrup
Matrikelnummer: 0003k
Landsejerlav: Trunderup By, Kværndrup
Matrikelnummer: 0002æ

Status:

Tinglyst

Tinglysningsdato:

13.05.2014 11:18:37

Dokumenttype:

Relaksation

Dato/løbenummer:

19.03.2014-1005222637

Ejendom:

Adresse: Faaborgvej 52
5772 Kværndrup
Landsejerlav: Trunderup By, Kværndrup
Matrikelnummer: 0038
Landsejerlav: Trunderup By, Kværndrup
Matrikelnummer: 0007t

Status:

Tinglyst

Tinglysningsdato:

13.05.2014 11:18:37

Dokumenttype:

Relaksation

Dato/løbenummer:

19.03.2014-1005222637

Ejendom:

Adresse:

Gl. Nyborgvej 92

5772 Kværndrup

Landsejerlav:

Trunderup By, Kværndrup

Matrikelnummer:

0007h

Status:

Tinglyst

Tinglysningsdato:

13.05.2014 11:18:37

Dokumenttype:

Relaksation

Dato/løbenummer:

19.03.2014-1005222637

Ejendom:

Adresse:

Gl. Nyborgvej 39

5772 Kværndrup

Landsejerlav:

Trunderup By, Kværndrup

Matrikelnummer:

0011o

Status:

Tinglyst

Tinglysningsdato:

13.05.2014 11:18:37

Dokumenttype:

Relaksation

Dato/løbenummer:

19.03.2014-1005222637

Ejendom:

Adresse: Gl. Nyborgvej 38
5772 Kværndrup
Landsejerlav: Trunderup By, Kværndrup
Matrikelnummer: 0013v
Landsejerlav: Trunderup By, Kværndrup
Matrikelnummer: 0016ad
Landsejerlav: Trunderup By, Kværndrup
Matrikelnummer: 0016ac
Landsejerlav: Trunderup By, Kværndrup
Matrikelnummer: 0016a
Landsejerlav: Trunderup By, Kværndrup
Matrikelnummer: 0013m

Status:

Tinglyst

Tinglysningsdato:

13.05.2014 11:18:37

Dokumenttype:

Relaksation

Dato/løbnummer:

19.03.2014-1005222637

Ejendom:

Adresse: Odensevej 45
5772 Kværndrup
Landsejerlav: Trunderup By, Kværndrup
Matrikelnummer: 0033b

Status:

Tinglyst

Tinglysningsdato:

13.05.2014 11:18:37

Dokumenttype:

Relaksation

Dato/løbenummer:19.03.2014-1005222637

Ejendom:

Adresse: Trunderup Gade 6
5772 Kværndrup

Landsejerlav: Trunderup By, Kværndrup
Matrikelnummer: 0037k

Landsejerlav: Trunderup By, Kværndrup
Matrikelnummer: 0037ah

Landsejerlav: Trunderup By, Kværndrup
Matrikelnummer: 0037bd

Landsejerlav: Trunderup By, Kværndrup
Matrikelnummer: 0037f

Landsejerlav: Trunderup By, Kværndrup
Matrikelnummer: 0037s

Landsejerlav: Trunderup By, Kværndrup
Matrikelnummer: 0016n

Landsejerlav: Trunderup By, Kværndrup
Matrikelnummer: 0005a

Landsejerlav: Trunderup By, Kværndrup
Matrikelnummer: 0005b

Status:

Tinglyst

Tinglysningsdato:

13.05.2014 11:18:37

Dokumenttype:

Relaksation

Dato/løbenummer:19.03.2014-1005222637

Ejendom:

Landsejerlav: 430655
Matrikelnummer: 0004a

Status:

Tinglyst

Tinglysningsdato:

13.05.2014 11:18:37

Dokumenttype:

Relaksation

Dato/løbnummer:

19.03.2014-1005222637

Ejendom:

Adresse:

Odensevej 43
5772 Kværndrup

Landsejerlav:

Trunderup By, Kværndrup

Matrikelnummer:

0033e

Status:

Tinglyst

Tinglysningsdato:

13.05.2014 11:18:37

Dokumenttype:

Relaksation

Dato/løbnummer:

19.03.2014-1005222637

Ejendom:

Adresse:

Odensevej 40
5772 Kværndrup

Landsejerlav:

Trunderup By, Kværndrup

Matrikelnummer:

0013u

Landsejerlav:

Trunderup By, Kværndrup

Matrikelnummer:

0041d

Landsejerlav:

Trunderup By, Kværndrup

Matrikelnummer:

0037aa

Landsejerlav:

Trunderup By, Kværndrup

Matrikelnummer:

0041a

Landsejerlav: Trunderup By, Kværndrup
Matrikelnummer: 0007f
Landsejerlav: Trunderup By, Kværndrup
Matrikelnummer: 0002g
Landsejerlav: Kværndrup By, Kværndrup
Matrikelnummer: 0003c
Landsejerlav: Trunderup By, Kværndrup
Matrikelnummer: 0002h

Status:

Tinglyst

Tinglysningsdato:

13.05.2014 11:18:37

Dokumenttype:

Relaksation

Dato/løbenummer:

19.03.2014-1005222637

Ejendom:

Adresse: Mullerupvej 4
5772 Kværndrup
Landsejerlav: Kværndrup By, Kværndrup
Matrikelnummer: 0001d
Landsejerlav: Kværndrup By, Kværndrup
Matrikelnummer: 0018m

Status:

Tinglyst

Tinglysningsdato:

13.05.2014 11:18:37

Dokumenttype:

Relaksation

Dato/løbenummer:

19.03.2014-1005222637

Ejendom:

Adresse: FALLEVEJ 1
5772 Kværndrup
Landsejerlav: Kværndrup By, Kværndrup
Matrikelnummer: 0025a
Landsejerlav: Kværndrup By, Kværndrup
Matrikelnummer: 0009a
Landsejerlav: Kværndrup By, Kværndrup
Matrikelnummer: 0005e
Landsejerlav: Kværndrup By, Kværndrup
Matrikelnummer: 0005f
Landsejerlav: Kværndrup By, Kværndrup
Matrikelnummer: 0001o

Status:

Tinglyst

Tinglysningsdato:

13.05.2014 11:18:37

Dokumenttype:

Relaksation

Dato/løbenummer:

19.03.2014-1005222637

Ejendom:

Adresse: Kværndrup Vænge 11
5772 Kværndrup
Landsejerlav: Kværndrup By, Kværndrup
Matrikelnummer: 0015a
Landsejerlav: Kværndrup By, Kværndrup
Matrikelnummer: 0012ak
Landsejerlav: Kværndrup By, Kværndrup
Matrikelnummer: 0004h
Landsejerlav: Kværndrup By, Kværndrup
Matrikelnummer: 0015c
Landsejerlav: Lunde By, Lunde
Matrikelnummer: 0029b
Landsejerlav: Kværndrup By, Kværndrup
Matrikelnummer: 0048b
Landsejerlav: Lunde By, Lunde
Matrikelnummer: 0001a
Landsejerlav: Kværndrup By, Kværndrup
Matrikelnummer: 0045b

Status:

Tinglyst

Tinglysningsdato:

13.05.2014 11:18:37

Dokumenttype:

Relaksation

Dato/løbenummer:19.03.2014-1005222637

Ejendom:**Adresse:**

Vængevej 15

5772 Kværndrup

Landsejerlav:

Kværndrup By, Kværndrup

Matrikelnummer:

0004bo

Landsejerlav:

Kværndrup By, Kværndrup

Matrikelnummer:0004a

Status:

Tinglyst

Tinglysningsdato:

13.05.2014 11:18:37

Dokumenttype:

Relaksation

Dato/løbenummer:19.03.2014-1005222637

Ejendom:**Adresse:**

Gl. Nyborgvej 45

5772 Kværndrup

Landsejerlav:

Kværndrup By, Kværndrup

Matrikelnummer:

0006ba

Landsejerlav:

Trunderup By, Kværndrup

Matrikelnummer: 0013a
Landsejerlav: Trunderup By, Kværndrup
Matrikelnummer: 0013y
Landsejerlav: Trunderup By, Kværndrup
Matrikelnummer: 0015m

Status:

Tinglyst

Tinglysningsdato:

13.05.2014 11:18:37

Dokumenttype:

Relaksation

Dato/løbenummer:

19.03.2014-1005222637

Ejendom:

Adresse: Mullerupvej 8
5772 Kværndrup
Landsejerlav: Kværndrup By, Kværndrup
Matrikelnummer: 0001bo
Landsejerlav: Kværndrup By, Kværndrup
Matrikelnummer: 0005g

Status:

Tinglyst

Tinglysningsdato:

13.05.2014 11:18:37

Dokumenttype:

Relaksation

Dato/løbenummer:

19.03.2014-1005222637

Ejendom:

Adresse: Nyborgvej 30
5772 Kværndrup
Landsejerlav: Kværndrup By, Kværndrup
Matrikelnummer: 0007d

Status:
Tinglyst

Tinglysningsdato:
13.05.2014 11:18:37

Dokumenttype:
Relaksation

Dato/løbenummer:
19.03.2014-1005222637

Ejendom:
Adresse: Fallevvej 8
5772 Kværndrup
Landsejerlav: Kværndrup By, Kværndrup
Matrikelnummer: 0006at

Status:
Tinglyst

Tinglysningsdato:
13.05.2014 11:18:37

Dokumenttype:
Relaksation

Dato/løbenummer:
19.03.2014-1005222637

Ejendom:
Adresse: Dyrebjergvej 5
5772 Kværndrup
Landsejerlav: Kværndrup By, Kværndrup

Matrikelnummer: 0020a
Landsejerlav: Kværndrup By, Kværndrup
Matrikelnummer: 0013t
Landsejerlav: Kværndrup By, Kværndrup
Matrikelnummer: 0020c
Landsejerlav: Kværndrup By, Kværndrup
Matrikelnummer: 0020b
Landsejerlav: Kværndrup By, Kværndrup
Matrikelnummer: 0011e

Status:

Tinglyst

Tinglysningsdato:

13.05.2014 11:18:37

Dokumenttype:

Relaksation

Dato/løbenummer:

19.03.2014-1005222637

Ejendom:

Adresse: Kværndrup Vænge 12
5772 Kværndrup
Landsejerlav: Kværndrup By, Kværndrup
Matrikelnummer: 0012c

Status:

Tinglyst

Tinglysningsdato:

13.05.2014 11:18:37

Dokumenttype:

Relaksation

Dato/løbenummer:

19.03.2014-1005222637

Ejendom:

Adresse: Mullerupvej 13
5772 Kværndrup
Landsejerlav: Kværndrup By, Kværndrup
Matrikelnummer: 0011d

Status:

Tinglyst

Tinglysningsdato:

13.05.2014 11:18:37

Dokumenttype:

Relaksation

Dato/løbnummer:

19.03.2014-1005222637

Ejendom:

Adresse: Mullerupvej 12B
5772 Kværndrup
Landsejerlav: Kværndrup By, Kværndrup
Matrikelnummer: 0013ac
Landsejerlav: Kværndrup By, Kværndrup
Matrikelnummer: 0013v
Landsejerlav: Kværndrup By, Kværndrup
Matrikelnummer: 0013ab

Status:

Tinglyst

Tinglysningsdato:

13.05.2014 11:18:37

Dokumenttype:

Relaksation

Dato/løbnummer:

19.03.2014-1005222637

Ejendom:

Adresse: Mullerupvej 12A
5772 Kværndrup
Landsejerlav: Kværndrup By, Kværndrup
Matrikelnummer: 0013b

Status:

Tinglyst

Tinglysningsdato:

13.05.2014 11:18:37

Dokumenttype:

Relaksation

Dato/løbenummer:

19.03.2014-1005222637

Ejendom:

Adresse: Kværndrup Vænge 2
5772 Kværndrup
Landsejerlav: Kværndrup By, Kværndrup
Matrikelnummer: 0014d

Status:

Tinglyst

Tinglysningsdato:

13.05.2014 11:18:37

Dokumenttype:

Relaksation

Dato/løbenummer:

19.03.2014-1005222637

Ejendom:

Adresse: Mullerupvej 9
5772 Kværndrup
Landsejerlav: Kværndrup By, Kværndrup
Matrikelnummer: 0011b
Landsejerlav: Kværndrup By, Kværndrup
Matrikelnummer: 0013ae

Status: Tinglyst

Tinglysningsdato: 13.05.2014 11:18:37

Dokumenttype: Relaksation

Dato/løbnummer: 19.03.2014-1005222637

Ejendom:
Adresse: Sønderhave 5
5772 Kværndrup
Landsejerlav: Kværndrup By, Kværndrup
Matrikelnummer: 0016e
Landsejerlav: Kværndrup By, Kværndrup
Matrikelnummer: 0016f
Landsejerlav: Kværndrup By, Kværndrup
Matrikelnummer: 0017h

Status: Tinglyst

Tinglysningsdato: 13.05.2014 11:18:37

Dokumenttype: Relaksation

Dato/løbnummer: 19.03.2014-1005222637

Ejendom:

Adresse: Hovedvejen 72
5771 Stenstrup
Landsejerlav: Kokkenborg, Lunde
Matrikelnummer: 0001a
Landsejerlav: Lunde By, Lunde
Matrikelnummer: 0013n
Landsejerlav: Lunde By, Lunde
Matrikelnummer: 0013p
Landsejerlav: Lunde By, Lunde
Matrikelnummer: 0033b
Landsejerlav: Lunde By, Lunde
Matrikelnummer: 0013g

Status:

Tinglyst

Tinglysningsdato:

13.05.2014 11:18:37

Dokumenttype:

Relaksation

Dato/løbenummer:

19.03.2014-1005222637

Ejendom:

Adresse: Pavegårdsvej 8
5771 Stenstrup
Landsejerlav: Lunde By, Lunde
Matrikelnummer: 0013a

Status:

Tinglyst

Tinglysningsdato:

13.05.2014 11:18:37

Dokumenttype:

Relaksation

Dato/løbenummer:

19.03.2014-1005222637

Ejendom:

Landsejerlav:

Kværndrup By, Kværndrup

Matrikelnummer:

0072

Status:

Tinglyst

Tinglysningsdato:

13.05.2014 11:18:37

Dokumenttype:

Relaksation

Dato/løbenummer:

19.03.2014-1005222637

Ejendom:

Adresse:

Fallevej 5

5772 Kværndrup

Landsejerlav:

Kværndrup By, Kværndrup

Matrikelnummer:

0025b

Status:

Tinglyst

Tinglysningsdato:

13.05.2014 11:18:37

Dokumenttype:

Relaksation

Dato/løbenummer:

19.03.2014-1005222637

Ejendom:

Adresse: Kværndrup Vænge 3
5772 Kværndrup
Landsejerlav: Kværndrup By, Kværndrup
Matrikelnummer: 0017b

Status:

Tinglyst

Tinglysningsdato:

13.05.2014 11:18:37

Dokumenttype:

Relaksation

Dato/løbnummer:

19.03.2014-1005222637

Ejendom:

Adresse: Hønsehavevej 5
5771 Stenstrup
Landsejerlav: Lunde By, Lunde
Matrikelnummer: 0035a
Landsejerlav: Lunde By, Lunde
Matrikelnummer: 0034d
Landsejerlav: Lunde By, Lunde
Matrikelnummer: 0032b
Landsejerlav: Lunde By, Lunde
Matrikelnummer: 0035b
Landsejerlav: Lunde By, Lunde
Matrikelnummer: 0035g
Landsejerlav: Lunde By, Lunde
Matrikelnummer: 0093

Status:

Tinglyst

Tinglysningsdato:

13.05.2014 11:18:37

Dokumenttype:

Relaksation

Dato/løbnummer:19.03.2014-1005222637

Ejendom:

Adresse: Hovedvejen 80
5771 Stenstrup

Landsejerlav: Lunde By, Lunde
Matrikelnummer: 0003m

Landsejerlav: Lunde By, Lunde
Matrikelnummer: 0034c

Landsejerlav: Lunde By, Lunde
Matrikelnummer: 0003c

Landsejerlav: Lunde By, Lunde
Matrikelnummer: 0036d

Landsejerlav: Lunde By, Lunde
Matrikelnummer: 0034a

Landsejerlav: Lunde By, Lunde
Matrikelnummer: 0034f

Landsejerlav: Lunde By, Lunde
Matrikelnummer: 0032e

Landsejerlav: Lunde By, Lunde
Matrikelnummer: 0033k

Landsejerlav: Lunde By, Lunde
Matrikelnummer: 0032f

Status:

Tinglyst

Tinglysningsdato:

13.05.2014 11:18:37

Dokumenttype:

Relaksation

Dato/løbnummer:19.03.2014-1005222637

Ejendom:

Adresse: Hovedvejen 98
5771 Stenstrup

Landsejerlav: Lunde By, Lunde

Matrikelnummer: 0028a

Status:

Tinglyst

Tinglysningsdato:

13.05.2014 11:18:37

Dokumenttype:

Relaksation

Dato/løbenummer:

19.03.2014-1005222637

Ejendom:

Adresse:

Hovedvejen 85
5771 Stenstrup

Landsejerlav:

Lunde By, Lunde

Matrikelnummer:

0027c

Status:

Tinglyst

Tinglysningsdato:

13.05.2014 11:18:37

Dokumenttype:

Relaksation

Dato/løbenummer:

19.03.2014-1005222637

Ejendom:

Adresse:

Hovedvejen 100
5771 Stenstrup

Landsejerlav:

Lunde By, Lunde

Matrikelnummer:

0027b

Status:

Tinglyst

Tinglysningsdato:

13.05.2014 11:18:37

Dokumenttype:

Relaksation

Dato/løbenummer:

19.03.2014-1005222637

Ejendom:

Adresse: Hovedvejen 83
5771 Stenstrup

Landsejerlav: Lunde By, Lunde
Matrikelnummer: 0027a

Landsejerlav: Lunde By, Lunde
Matrikelnummer: 0027d

Status:

Tinglyst

Tinglysningsdato:

13.05.2014 11:18:37

Dokumenttype:

Relaksation

Dato/løbenummer:

19.03.2014-1005222637

Ejendom:

Adresse: Høsehøvej 13
5771 Stenstrup

Landsejerlav: Lunde By, Lunde
Matrikelnummer: 0085b

Landsejerlav: Lunde By, Lunde
Matrikelnummer: 0083c

Landsejerlav: Lunde By, Lunde

Matrikelnummer: 0089a
Landsejerlav: Lunde By, Lunde
Matrikelnummer: 0025a
Landsejerlav: Kværndrup By, Kværndrup
Matrikelnummer: 0023g
Landsejerlav: Lunde By, Lunde
Matrikelnummer: 0084b
Landsejerlav: Lunde By, Lunde
Matrikelnummer: 0083b
Landsejerlav: Kværndrup By, Kværndrup
Matrikelnummer: 0008df
Landsejerlav: Kværndrup By, Kværndrup
Matrikelnummer: 0008dg
Landsejerlav: Kværndrup By, Kværndrup
Matrikelnummer: 0008da

Status:

Tinglyst

Tinglysningsdato:

13.05.2014 11:18:37

Dokumenttype:

Relaksation

Dato/løbenummer:

19.03.2014-1005222637

Ejendom:

Adresse: Høsehøvej 7
5771 Stenstrup
Landsejerlav: Lunde By, Lunde
Matrikelnummer: 0024a

Status:

Tinglyst

Tinglysningsdato:

13.05.2014 11:18:37

Dokumenttype:

Relaksation

Dato/løbenummer:19.03.2014-1005222637

Ejendom:

Adresse: Højbjergvej 2A
5771 Stenstrup

Landsejerlav: Dongs Højrup By, Kirkeby
Matrikelnummer: 0004e

Landsejerlav: Dongs Højrup By, Kirkeby
Matrikelnummer: 0005a

Landsejerlav: Dongs Højrup By, Kirkeby
Matrikelnummer: 0004d

Landsejerlav: Kokkenborg, Lunde
Matrikelnummer: 0001e

Landsejerlav: Kokkenborg, Lunde
Matrikelnummer: 0001c

Status:

Tinglyst

Tinglysningsdato:

13.05.2014 11:18:37

Dokumenttype:

Relaksation

Dato/løbenummer:19.03.2014-1005222637

Ejendom:

Adresse: Høsehøvevej 4A
5771 Stenstrup

Landsejerlav: Lunde By, Lunde
Matrikelnummer: 0038c

Landsejerlav: Lunde By, Lunde
Matrikelnummer: 0017b

Landsejerlav: Lunde By, Lunde
Matrikelnummer: 0070a

Landsejerlav: Lunde By, Lunde
Matrikelnummer: 0038a

Landsejerlav: Lunde By, Lunde
Matrikelnummer: 0038d

Landsejerlav: Lunde By, Lunde

Matrikelnummer: 0005d
Landsejerlav: Lunde By, Lunde
Matrikelnummer: 0089b
Landsejerlav: Lunde By, Lunde
Matrikelnummer: 0071
Landsejerlav: Lunde By, Lunde
Matrikelnummer: 0064a
Landsejerlav: Lunde By, Lunde
Matrikelnummer: 0012c
Landsejerlav: Lunde By, Lunde
Matrikelnummer: 0038m

Status:

Tinglyst

Tinglysningsdato:

13.05.2014 11:18:37

Dokumenttype:

Relaksation

Dato/løbnummer:

19.03.2014-1005222637

Ejendom:

Adresse: Lundevej 17
5771 Stenstrup
Landsejerlav: Lunde By, Lunde
Matrikelnummer: 0019c
Landsejerlav: Lunde By, Lunde
Matrikelnummer: 0052
Landsejerlav: Lunde By, Lunde
Matrikelnummer: 0019d
Landsejerlav: Lunde By, Lunde
Matrikelnummer: 0019e

Status:

Tinglyst

Tinglysningsdato:

13.05.2014 11:18:37

Dokumenttype:

Relaksation

Dato/løbenummer:19.03.2014-1005222637

Ejendom:

Adresse: Trollekrogsvej 25
5771 Stenstrup
Landsejerlav: Kirkeby By, Kirkeby
Matrikelnummer: 0038b
Landsejerlav: Kirkeby By, Kirkeby
Matrikelnummer: 0038a
Landsejerlav: Kirkeby By, Kirkeby
Matrikelnummer: 0039
Landsejerlav: Kirkeby By, Kirkeby
Matrikelnummer: 0035c
Landsejerlav: Kirkeby By, Kirkeby
Matrikelnummer: 0035d
Landsejerlav: Kirkeby By, Kirkeby
Matrikelnummer: 0035g

Status:

Tinglyst

Tinglysningsdato:

13.05.2014 11:18:37

Dokumenttype:

Relaksation

Dato/løbenummer:19.03.2014-1005222637

Ejendom:

Adresse: Slæbæk Skov 700
5771 Stenstrup
Landsejerlav: Kirkeby By, Kirkeby
Matrikelnummer: 0047

Status:

Tinglyst

Tinglysningsdato:

13.05.2014 11:18:37

Dokumenttype:

Relaksation

Dato/løbnummer:

19.03.2014-1005222637

Ejendom:

Adresse:

Odensevej 310
5700 Svendborg

Landsejerlav:

Sørup, Svendborg Jorder

Matrikelnummer:

0010a

Status:

Tinglyst

Tinglysningsdato:

13.05.2014 11:18:37

Dokumenttype:

Relaksation

Dato/løbnummer:

19.03.2014-1005222637

Ejendom:

Adresse:

Odensevej 330
5700 Svendborg

Landsejerlav:

Sørup, Svendborg Jorder

Matrikelnummer:

0010c

Status:

Tinglyst

Tinglysningsdato:

13.05.2014 11:18:37

Dokumenttype:

Relaksation

Dato/løbnummer:19.03.2014-1005222637

Ejendom:**Adresse:**Odensevej 322
5700 Svendborg**Landsejerlav:**

Sørup, Svendborg Jorder

Matrikelnummer:0010e

Status:Tinglyst

Tinglysningsdato:13.05.2014 11:18:37

Dokumenttype:

Relaksation

Dato/løbnummer:19.03.2014-1005222637

Ejendom:**Adresse:**Heldagervej 1
5700 Svendborg**Landsejerlav:**

Sørup, Svendborg Jorder

Matrikelnummer:

0011e

Landsejerlav:

Sørup, Svendborg Jorder

Matrikelnummer:

0010f

Landsejerlav:

Sørup, Svendborg Jorder

Matrikelnummer:

0010l

Landsejerlav:

Sørup, Svendborg Jorder

Matrikelnummer:0075

Status:

Tinglyst

Tinglysningsdato:

13.05.2014 11:18:37

Dokumenttype:

Relaksation

Dato/løbnummer:

19.03.2014-1005222637

Ejendom:

Adresse: Heldagervej 1A
5700 Svendborg
Landsejerlav: Sørup, Svendborg Jorder
Matrikelnummer: 0010h

Status:

Tinglyst

Tinglysningsdato:

13.05.2014 11:18:37

Dokumenttype:

Relaksation

Dato/løbnummer:

19.03.2014-1005222637

Ejendom:

Adresse: Odensevej 232
5700 Svendborg
Landsejerlav: Sørup, Svendborg Jorder
Matrikelnummer: 0011a
Landsejerlav: Sørup, Svendborg Jorder
Matrikelnummer: 0011n
Landsejerlav: Sørup, Svendborg Jorder
Matrikelnummer: 0011o
Landsejerlav: Sørup, Svendborg Jorder
Matrikelnummer: 0011p
Landsejerlav: Sørup, Svendborg Jorder
Matrikelnummer: 0011r

Status:

Tinglyst

Tinglysningsdato:

13.05.2014 11:18:37

Dokumenttype:

Relaksation

Dato/løbnummer:19.03.2014-1005222637

Ejendom:**Adresse:**Odensevej 268
5700 Svendborg**Landsejerlav:**

Sørup, Svendborg Jorder

Matrikelnummer:

0011g

Status:

Tinglyst

Tinglysningsdato:

13.05.2014 11:18:37

Dokumenttype:

Relaksation

Dato/løbnummer:19.03.2014-1005222637

Ejendom:**Adresse:**Odensevej 238
5700 Svendborg**Landsejerlav:**

Sørup, Svendborg Jorder

Matrikelnummer:

0011m

Status:

Tinglyst

Tinglysningsdato:

13.05.2014 11:18:37

Dokumenttype:

Relaksation

Dato/løbnummer:

19.03.2014-1005222637

Ejendom:

Adresse:

Heldagervej 1B

5700 Svendborg

Landsejerlav:

Sørup, Svendborg Jorder

Matrikelnummer:

0011q

Status:

Tinglyst

Tinglysningsdato:

13.05.2014 11:18:37

Dokumenttype:

Relaksation

Dato/løbnummer:

19.03.2014-1005222637

Ejendom:

Adresse:

Odensevej 177

5700 Svendborg

Landsejerlav:

Sørup, Svendborg Jorder

Matrikelnummer:

0013a

Status:

Tinglyst

Tinglysningsdato:

13.05.2014 11:18:37

Dokumenttype:

Relaksation

Dato/løbenummer:

19.03.2014-1005222637

Ejendom:**Adresse:**Sørupvej 120
5700 Svendborg**Landsejerlav:**

Sørup, Svendborg Jorder

Matrikelnummer:

0013n

Status:

Tinglyst

Tinglysningsdato:

13.05.2014 11:18:37

Dokumenttype:

Relaksation

Dato/løbenummer:

19.03.2014-1005222637

Ejendom:**Adresse:**Fåborgvej 201
5700 Svendborg**Landsejerlav:**

Sørup, Svendborg Jorder

Matrikelnummer:

0036a

Landsejerlav:

Hvidkilde Hgd., Egense

Matrikelnummer:

0001ag

Landsejerlav:

Hvidkilde Hgd., Egense

Matrikelnummer:

0001aa

Landsejerlav:

Hvidkilde Hgd., Egense

Matrikelnummer:

0001e

Landsejerlav:

Sørup, Svendborg Jorder

Matrikelnummer:

0026a

Landsejerlav:

Sørup, Svendborg Jorder

Matrikelnummer: 0002a
Landsejerlav: Sørup, Svendborg Jorder
Matrikelnummer: 0068
Landsejerlav: Sørup, Svendborg Jorder
Matrikelnummer: 0026b
Landsejerlav: Hvidkilde Hgd., Egense
Matrikelnummer: 0001c
Landsejerlav: Sørup, Svendborg Jorder
Matrikelnummer: 0073
Landsejerlav: Sørup, Svendborg Jorder
Matrikelnummer: 0013o

Status:

Tinglyst

Tinglysningsdato:

13.05.2014 11:18:37

Dokumenttype:

Relaksation

Dato/løbenummer:

19.03.2014-1005222637

Ejendom:

Adresse: Odensevej 115
5700 Svendborg
Landsejerlav: Sørup, Svendborg Jorder
Matrikelnummer: 0014d
Landsejerlav: Sørup, Svendborg Jorder
Matrikelnummer: 0092
Landsejerlav: Sørup, Svendborg Jorder
Matrikelnummer: 0094

Status:

Tinglyst

Tinglysningsdato:

13.05.2014 11:18:37

Dokumenttype:

Relaksation

Dato/løbenummer:

19.03.2014-1005222637

Ejendom:

Adresse: Odensevej 141
5700 Svendborg
Landsejerlav: Sørup, Svendborg Jorder
Matrikelnummer: 0014i

Status:

Tinglyst

Tinglysningsdato:

13.05.2014 11:18:37

Dokumenttype:

Relaksation

Dato/løbenummer:

19.03.2014-1005222637

Ejendom:

Adresse: Sørupvej 63
5700 Svendborg
Landsejerlav: Sørup, Svendborg Jorder
Matrikelnummer: 0014k
Landsejerlav: Sørup, Svendborg Jorder
Matrikelnummer: 0014a
Landsejerlav: Sørup, Svendborg Jorder
Matrikelnummer: 0014l
Landsejerlav: Sørup, Svendborg Jorder
Matrikelnummer: 0014n
Landsejerlav: Sørup, Svendborg Jorder
Matrikelnummer: 0014m
Landsejerlav: Sørup, Svendborg Jorder
Matrikelnummer: 0014o

Status:

Tinglyst

Tinglysningsdato:

13.05.2014 11:18:37

Dokumenttype:

Relaksation

Dato/løbenummer:

19.03.2014-1005222637

Ejendom:

Adresse: Odensevej 150
5700 Svendborg
Landsejerlav: Sørup, Svendborg Jorder
Matrikelnummer: 0015b

Status:

Tinglyst

Tinglysningsdato:

13.05.2014 11:18:37

Dokumenttype:

Relaksation

Dato/løbenummer:

19.03.2014-1005222637

Ejendom:

Adresse: Jönköpingvej 1
5700 Svendborg
Landsejerlav: Sørup, Svendborg Jorder
Matrikelnummer: 0016i

Status:

Tinglyst

Tinglysningsdato:

13.05.2014 11:18:37

Dokumenttype:

Relaksation

Dato/løbnummer:19.03.2014-1005222637

Ejendom:**Adresse:**Odensevej 148
5700 Svendborg**Landsejerlav:**

Sørup, Svendborg Jorder

Matrikelnummer:0016t

Status:Tinglyst

Tinglysningsdato:13.05.2014 11:18:37

Dokumenttype:Relaksation

Dato/løbnummer:19.03.2014-1005222637

Ejendom:**Adresse:**Aasiaatvej 9
5700 Svendborg**Landsejerlav:**

Sørup, Svendborg Jorder

Matrikelnummer:0016bl

Status:Tinglyst

Tinglysningsdato:13.05.2014 11:18:37

Dokumenttype:

Relaksation

Dato/løbenummer:

19.03.2014-1005222637

Ejendom:

Adresse: Odensevej 117
5700 Svendborg
Landsejerlav: Sørup, Svendborg Jorder
Matrikelnummer: 0018t

Status:

Tinglyst

Tinglysningsdato:

13.05.2014 11:18:37

Dokumenttype:

Relaksation

Dato/løbenummer:

19.03.2014-1005222637

Ejendom:

Adresse: Odensevej 89
5700 Svendborg
Landsejerlav: Sørup, Svendborg Jorder
Matrikelnummer: 0018ac

Status:

Tinglyst

Tinglysningsdato:

13.05.2014 11:18:37

Dokumenttype:

Relaksation

Dato/løbenummer:

19.03.2014-1005222637

Ejendom:

Adresse: Odensevej 81A
5700 Svendborg
Landsejerlav: Sørup, Svendborg Jorder
Matrikelnummer: 0018am

Status:

Tinglyst

Tinglysningsdato:

13.05.2014 11:18:37

Dokumenttype:

Relaksation

Dato/løbenummer:

19.03.2014-1005222637

Ejendom:

Adresse: Fåborgvej 32D
5700 Svendborg
Landsejerlav: Sørup, Svendborg Jorder
Matrikelnummer: 0020d
Landsejerlav: Sørup, Svendborg Jorder
Matrikelnummer: 0018ar

Status:

Tinglyst

Tinglysningsdato:

13.05.2014 11:18:37

Dokumenttype:

Relaksation

Dato/løbenummer:

19.03.2014-1005222637

Ejendom:

Adresse: Hovedvejen 82
5771 Stenstrup
Landsejerlav: Lunde By, Lunde
Matrikelnummer: 0036a
Landsejerlav: Lunde By, Lunde
Matrikelnummer: 0092a

Status:

Tinglyst

Tinglysningsdato:

13.05.2014 11:18:37

Dokumenttype:

Relaksation

Dato/løbenummer:

19.03.2014-1005222637

Ejendom:

Adresse: Højbjergvej 1
5771 Stenstrup
Landsejerlav: Dongs Højrup By, Kirkeby
Matrikelnummer: 0004a
Landsejerlav: Dongs Højrup By, Kirkeby
Matrikelnummer: 0004c

Status:

Tinglyst

Tinglysningsdato:

13.05.2014 11:18:37

Dokumenttype:

Relaksation

Dato/løbenummer:

19.03.2014-1005222637

Ejendom:

Adresse: Assensvej 9A
5771 Stenstrup
Landsejerlav: Kirkeby By, Kirkeby
Matrikelnummer: 0043p
Landsejerlav: Kirkeby By, Kirkeby
Matrikelnummer: 0013r
Landsejerlav: Kirkeby By, Kirkeby
Matrikelnummer: 0013s
Landsejerlav: Dongs Højrup By, Kirkeby
Matrikelnummer: 0005d
Landsejerlav: Kirkeby By, Kirkeby
Matrikelnummer: 0010a
Landsejerlav: Dongs Højrup By, Kirkeby
Matrikelnummer: 0005c
Landsejerlav: Egebjerg By, Kirkeby
Matrikelnummer: 0027c

Status:

Tinglyst

Tinglysningsdato:

13.05.2014 11:18:37

Dokumenttype:

Relaksation

Dato/løbenummer:

19.03.2014-1005222637

Ejendom:

Adresse: Hovedvejen 38
5771 Stenstrup
Landsejerlav: Dongs Højrup By, Kirkeby
Matrikelnummer: 0007a

Status:

Tinglyst

Tinglysningsdato:

13.05.2014 11:18:37

Dokumenttype:

Relaksation

Dato/løbnummer:

19.03.2014-1005222637

Ejendom:

Adresse:

Rårudvej 2

5771 Stenstrup

Landsejerlav:

Dongs Højrup By, Kirkeby

Matrikelnummer:

0007d

Landsejerlav:

Dongs Højrup By, Kirkeby

Matrikelnummer:

0007f

Landsejerlav:

Rårud By, Kirkeby

Matrikelnummer:

0003a

Landsejerlav:

Dongs Højrup By, Kirkeby

Matrikelnummer:

0007g

Landsejerlav:

Rårud By, Kirkeby

Matrikelnummer:

0003i

Status:

Tinglyst

Tinglysningsdato:

13.05.2014 11:18:37

Dokumenttype:

Relaksation

Dato/løbnummer:

19.03.2014-1005222637

Ejendom:

Adresse:

Højbjergvej 3A

5771 Stenstrup

Landsejerlav:

Dongs Højrup By, Kirkeby

Matrikelnummer:

0026

Status:

Tinglyst

Tinglysningsdato:

13.05.2014 11:18:37

Dokumenttype:

Relaksation

Dato/løbenummer:

19.03.2014-1005222637

Ejendom:

Adresse: Hovedvejen 24
5771 Stenstrup
Landsejerlav: Rårud By, Kirkeby
Matrikelnummer: 0003c

Status:

Tinglyst

Tinglysningsdato:

13.05.2014 11:18:37

Dokumenttype:

Relaksation

Dato/løbenummer:

19.03.2014-1005222637

Ejendom:

Adresse: Trollekrogsvej 25
5771 Stenstrup
Landsejerlav: Rårud By, Kirkeby
Matrikelnummer: 0003e

Status:

Tinglyst

Tinglysningsdato:

13.05.2014 11:18:37

Dokumenttype:

Relaksation

Dato/løbenummer:

19.03.2014-1005222637

Ejendom:

Adresse:

Rårudvej 1
5771 Stenstrup
Rårud By, Kirkeby
0004a

Landsejerlav:

Matrikelnummer:

Status:

Tinglyst

Tinglysningsdato:

13.05.2014 11:18:37

Dokumenttype:

Relaksation

Dato/løbenummer:

19.03.2014-1005222637

Ejendom:

Adresse:

Hovedvejen 32
5771 Stenstrup
Rårud By, Kirkeby
0004d

Landsejerlav:

Matrikelnummer:

Status:

Tinglyst

Tinglysningsdato:

13.05.2014 11:18:37

Dokumenttype:

Relaksation

Dato/løbnummer:19.03.2014-1005222637

Ejendom:**Adresse:**Hovedvejen 30
5771 Stenstrup**Landsejerlav:**

Rårud By, Kirkeby

Matrikelnummer:

0004e

Status:

Tinglyst

Tinglysningsdato:

13.05.2014 11:18:37

Dokumenttype:

Relaksation

Dato/løbnummer:19.03.2014-1005222637

Ejendom:**Adresse:**Rårudvej 4
5771 Stenstrup**Landsejerlav:**

Rårud By, Kirkeby

Matrikelnummer:

0007

Status:

Tinglyst

Tinglysningsdato:

13.05.2014 11:18:37

Dokumenttype:

Relaksation

Dato/løbenummer:

19.03.2014-1005222637

Ejendom:

Adresse:

Hovedvejen 30

5771 Stenstrup

Landsejerlav:

Rårud By, Kirkeby

Matrikelnummer:

0004h

Status:

Tinglyst

Tinglysningsdato:

13.05.2014 11:18:37

Dokumenttype:

Relaksation

Dato/løbenummer:

19.03.2014-1005222637

Ejendom:

Adresse:

Hovedvejen 11

5771 Stenstrup

Landsejerlav:

Rårud By, Kirkeby

Matrikelnummer:

0008

Status:

Tinglyst

Tinglysningsdato:

13.05.2014 11:18:37

Dokumenttype:

Relaksation

Dato/løbenummer:

19.03.2014-1005222637

Ejendom:

Adresse: Trollekrogsvej 25
5771 Stenstrup
Landsejerlav: Rårud By, Kirkeby
Matrikelnummer: 0012
Landsejerlav: Rårud By, Kirkeby
Matrikelnummer: 0002g
Landsejerlav: Rårud By, Kirkeby
Matrikelnummer: 0001x

Status:

Tinglyst

Tinglysningsdato:

13.05.2014 11:18:37

Dokumenttype:

Relaksation

Dato/løbenummer:

19.03.2014-1005222637

Ejendom:

Adresse: Hovedvejen 9
5771 Stenstrup
Landsejerlav: Kirkeby By, Kirkeby
Matrikelnummer: 0043c
Landsejerlav: Kirkeby By, Kirkeby
Matrikelnummer: 0043z
Landsejerlav: Kirkeby By, Kirkeby
Matrikelnummer: 0011k
Landsejerlav: Kirkeby By, Kirkeby
Matrikelnummer: 0043t
Landsejerlav: Kirkeby By, Kirkeby
Matrikelnummer: 0011a

Status:

Tinglyst

Tinglysningsdato:

13.05.2014 11:18:37

Dokumenttype:

Relaksation

Dato/løbnummer:

19.03.2014-1005222637

Ejendom:

Adresse:

Assensvej 3
5771 Stenstrup

Landsejerlav:

Kirkeby By, Kirkeby

Matrikelnummer:

0011b

Status:

Tinglyst

Tinglysningsdato:

13.05.2014 11:18:37

Dokumenttype:

Relaksation

Dato/løbnummer:

19.03.2014-1005222637

Ejendom:

Adresse:

Assensvej 1
5771 Stenstrup

Landsejerlav:

Kirkeby By, Kirkeby

Matrikelnummer:

0011c

Status:

Tinglyst

Tinglysningsdato:

13.05.2014 11:18:37

Dokumenttype:

Relaksation

Dato/løbnummer:19.03.2014-1005222637

Ejendom:**Adresse:**Assensvej 1
5771 Stenstrup**Landsejerlav:**

Kirkeby By, Kirkeby

Matrikelnummer:0011d

Status:Tinglyst

Tinglysningsdato:13.05.2014 11:18:37

Dokumenttype:Relaksation

Dato/løbnummer:19.03.2014-1005222637

Ejendom:**Adresse:**Hovedvejen 22
5771 Stenstrup**Landsejerlav:**

Kirkeby By, Kirkeby

Matrikelnummer:0027a

Status:Tinglyst

Tinglysningsdato:13.05.2014 11:18:37

Dokumenttype:

Relaksation

Dato/løbenummer:

19.03.2014-1005222637

Ejendom:

Adresse: Trollekrogsvej 25
5771 Stenstrup
Landsejerlav: Kirkeby By, Kirkeby
Matrikelnummer: 0043ab
Landsejerlav: Kirkeby By, Kirkeby
Matrikelnummer: 0028
Landsejerlav: Kirkeby By, Kirkeby
Matrikelnummer: 0043h
Landsejerlav: Kirkeby By, Kirkeby
Matrikelnummer: 0043ac

Status:

Tinglyst

Tinglysningsdato:

13.05.2014 11:18:37

Dokumenttype:

Relaksation

Dato/løbenummer:

19.03.2014-1005222637

Ejendom:

Adresse: Odensevej 93
5700 Svendborg
Landsejerlav: Sørup, Svendborg Jorder
Matrikelnummer: 0018at
Landsejerlav: Sørup, Svendborg Jorder
Matrikelnummer: 0018e

Status:

Tinglyst

Tinglysningsdato: 13.05.2014 11:18:37

Dokumenttype: Relaksation

Dato/løbnummer: 19.03.2014-1005222637

Ejendom:
Landsejerlav: 2004356
Matrikelnummer: 0019c

Status: Tinglyst

Tinglysningsdato: 13.05.2014 11:18:37

Dokumenttype: Relaksation

Dato/løbnummer: 19.03.2014-1005222637

Ejendom:
Adresse: Odensevej 440
5700 Svendborg
Landsejerlav: Sørup, Svendborg Jorder
Matrikelnummer: 0029a

Status: Tinglyst

Tinglysningsdato: 13.05.2014 11:18:37

Dokumenttype:

Relaksation

Dato/løbenummer:

19.03.2014-1005222637

Ejendom:

Adresse:

Odensevej 432
5700 Svendborg

Landsejerlav:

Sørup, Svendborg Jorder

Matrikelnummer:

0029c

Status:

Tinglyst

Tinglysningsdato:

13.05.2014 11:18:37

Dokumenttype:

Relaksation

Dato/løbenummer:

19.03.2014-1005222637

Ejendom:

Adresse:

Odensevej 436
5700 Svendborg

Landsejerlav:

Sørup, Svendborg Jorder

Matrikelnummer:

0029i

Status:

Tinglyst

Tinglysningsdato:

13.05.2014 11:18:37

Dokumenttype:

Relaksation

Dato/løbenummer:19.03.2014-1005222637

Ejendom:

Adresse: Heldagervej 1C
5700 Svendborg
Landsejerlav: Sørup, Svendborg Jorder
Matrikelnummer: 0093

Status:

Tinglyst

Tinglysningsdato:

13.05.2014 11:18:37

Dokumenttype:

Relaksation

Dato/løbenummer:19.03.2014-1005222637

Ejendom:

Adresse: Trollekrogsvej 25
5771 Stenstrup
Landsejerlav: Sørup, Svendborg Jorder
Matrikelnummer: 0064b
Landsejerlav: Sørup, Svendborg Jorder
Matrikelnummer: 0063a
Landsejerlav: Sørup, Svendborg Jorder
Matrikelnummer: 0064a
Landsejerlav: Sørup, Svendborg Jorder
Matrikelnummer: 0030e

Status:

Tinglyst

Tinglysningsdato:

13.05.2014 11:18:37

Dokumenttype:

Relaksation

Dato/løbenummer:

19.03.2014-1005222637

Ejendom:

Adresse:

Odensevej 356
5700 Svendborg

Landsejerlav:

Sørup, Svendborg Jorder

Matrikelnummer:

0032a

Status:

Tinglyst

Tinglysningsdato:

13.05.2014 11:18:37

Dokumenttype:

Relaksation

Dato/løbenummer:

19.03.2014-1005222637

Ejendom:

Adresse:

Trollekrogsvej 25
5771 Stenstrup

Landsejerlav:

Sørup, Svendborg Jorder

Matrikelnummer:

0033b

Status:

Tinglyst

Tinglysningsdato:

13.05.2014 11:18:37

Dokumenttype:

Relaksation

Dato/løbenummer:

19.03.2014-1005222637

Ejendom:

Adresse: Odensevej 215
5700 Svendborg
Landsejerlav: Sørup, Svendborg Jorder
Matrikelnummer: 0037a

Status:

Tinglyst

Tinglysningsdato:

13.05.2014 11:18:37

Dokumenttype:

Relaksation

Dato/løbenummer:

19.03.2014-1005222637

Ejendom:

Adresse: Miljøvej 10
5700 Svendborg
Landsejerlav: Hesselager By, Hesselager
Matrikelnummer: 0024ah
Landsejerlav: Sørup, Svendborg Jorder
Matrikelnummer: 0087
Landsejerlav: Sørup, Svendborg Jorder
Matrikelnummer: 0088

Status:

Tinglyst

Tinglysningsdato:

13.05.2014 11:18:37

Dokumenttype:

Relaksation

Dato/løbenummer:

19.03.2014-1005222637

Ejendom:

Adresse:

Odensevej 394
5700 Svendborg

Landsejerlav:

Sørup, Svendborg Jorder

Matrikelnummer:

0030a

Status:

Tinglyst

Tinglysningsdato:

13.05.2014 11:18:37

Dokumenttype:

Relaksation

Dato/løbenummer:

19.03.2014-1005222637

BESTEMMELSER

der ved ekspropriation efter reglerne i statsekspropriationsprocesloven (lovbekendtgørelse nr. 1161 af 20. november 2008) i anledning af etablering af Motorvejen Odense – Svendborg, Etape 4530 Kværndrup - Svendborg, som servitut er pålagt nedennævnte ejendomme, og som vil være at sikre ved tinglysning:

Der henvises til medfølgende tinglysningsrids 1 - 5.

Anmærkning a – Byggelinjer

Berørte ejendomme pålægges servitut om byggelinjer.

Servitutten skal sikre følgende:

1. Der må ikke bygges mellem vejen og byggelinjen (byggelinjearealet).
2. Der må ikke foretages væsentlige ændringer ved eksisterende bygninger på byggelinjearealet.
3. Hvis bygninger på byggelinjearealet brænder, må de ikke uden videre genopføres.

Inden for byggelinjearealet må der ikke opføres andre anlæg af blivende karakter – f. eks. parkeringsarealer med fast belægning eller grusgrave.

Byggelinjens afstand er følgende:

Fra motorvejens midte:	50 m
Fra omfartsvejens midte:	50 m
Fra rampens kørebane kant nærmest motorvejen:	25 m
Fra hovedlandevejens midte:	25 m
Fra landevejens midte:	20 m
Fra rundkørselens yderste kørebane kant:	20 m
Fra kommunevejens midte:	15 m

Der kan bygges ud til byggelinjen, hvis bygningens jordlinje ligger i højde med den fremtidige vej.

Hvis bygningens jordlinje ikke ligger i samme højde som den fremtidige vej, skal bygningen rykkes så langt tilbage, at afstanden mellem bygningen og byggelinjen svarer til 2 gange højdeforskellen. Hertil kommer den nødvendige bredde til at kunne passere om bygningen på egen grund – mindst 1 m.

Uanset ovenstående har ejeren af matr.nr. 13n Sørup, Svendborg Jorder (lb.nr. 140) – vist på tinglysningsrids nr. 3 – fremover ret til at foretage ændringer og lignende på ventilgruppen.

Det byggelinjepålagte areal på ejendommene matr.nr. 16bl Sørup, Svendborg Jorder (lb.nr. 142), matr.nr. 15b ibd. (lb.nr. 147), matr.nr. 16t ibd. (lb.nr. 148) og matr.nr. 16i ibd. (lb.nr. 149) – alle vist på tinglysningsrids nr. 3 – skal senere afstås vederlagsfrit, dersom det skal anvendes til udvidelse af vejen eller til andet vej- eller stifformål.

Påtaleretten for så vidt angår byggelinjer langs motorvejen Odense – Svendborg og hovedlandevejen Sundbrovej tilkommer Vejdirektoratet (CVR-nummer 60729018).

Påtaleretten for så vidt angår byggelinjer langs kommunevejene i Faaborg-Midtfyn Kommune tilkommer Faaborg-Midtfyn Kommune (CVR-nummer 29188645).

Påtaleretten for så vidt angår byggelinjer langs kommunevejene i Svendborg Kommune tilkommer Svendborg Kommune (CVR-nummer 29189730).

Byggelinjebestemmelsen har virkning fra hhv. maj 2002, oktober 2004, januar 2005, marts 2005, januar/februar 2007.

Nærværende bestemmelser tinglyses servitutstiftende på matr.nre.:

- 1c, 1g, 1l, 1m, 1n, 1o, 1p, 2a, 2q, 2r, 2y, 2z, 2æ, 3a, 3g, 3u, 3v, 3z, 4a, 4h, 5a, 5b, 7t, 7h, 11o, 11v, 13m, 16a, 33b, 33e og 41a Trunderup By, Kværndrup
- 1d, 1o, 4h, 4bo, 5g, 6ba, 6at, 7d, 9ba, 11d, 11e, 12c, 12ak, 13b, 13ab, 13ac, 13ae, 14d, 16e, 17b, 25a, 25b og 72 Kværndrup By, Kværndrup
- 13a, 13g, 17b, 19c, 19d, 24a, 25a, 27a, 27b, 27c, 28a, 29b, 34a, 35a, 35b, 36a, 36d, 38a, 38c, 38m og 70a Lunde By, Lunde
- 1a, 1c og 1e Kokkenborg, Lunde
- 4a, 4d, 4e, 5a, 5c, 5d, 7a, 7f og 26 Dongs Højrup By, Kirkeby
- 3a, 3c, 3e, 3i, 4a, 4d, 4e, 4h, 7, 8 og 12 Rårud By, Kirkeby
- 11a, 11b, 11c, 11d, 27a, 28, 35g, 38a, 38b og 47 Kirkeby By, Kirkeby
- 10a, 10c, 10e, 10f, 10h, 11a, 11e, 11g, 11m, 11n, 11q, 13a, 13n, 13o, 14d, 14i, 14k, 14o, 15b, 16i, 16t, 16bl, 18t, 18ac, 18am, 18ar, 18at, 19e, 20d, 29a, 29c, 29i, 30a, 30e, 32a, 33b, 36a, 37a, 64b, 87, 92, 93 og 94 Sørup, Svendborg Jorder

Ballerup, den 26. februar 2014


Dorte Ellegaard
Ledende landinspektør



Tinglysningsrids nr. 4
Motorvejen Odense - Svendborg, etape 4530, Forlagt Faaborgvej

Udarbejdet i anledning af tinglysning af deklARATION om byggelinier.

Matr. nr. og ejerlav: 2a m.fl. Trunderup By, Kværndrup

Ejerlavskode: 430655
 Kommune: Faaborg-Midtfyn
 Udfærdiget i: Februar 2014
 Lsp. projektnr.: 121639
 Beregnet/tegnet: TJA
 Fil: 2012W121639\Tingl.rids (a) byggelinjer\RAMME-005-2D-121639.dgn
 Tegning: 121639-005 26.02.2014
 Målforskel: 1:4000

Dorte Ellegaard
 Dorte Ellegaard
 Ledende landsinspektør

Indeholder data fra Geodatastyrelsen, Matrikelkortet.

--- Byggelinje vist uden højde og passage tillæg



Landinspektørfirmaet LE34

- LE34 København Energivej 34 2750 Ballerup Tlf. 7733 2222
- LE34 Frederikssund Korshøj 8 3600 Frederikssund Tlf. 7733 2266
- LE34 Hillerød Helsingørgade 50 3400 Hillerød Tlf. 4826 4888
- LE34 Odense Høstehaven 21J 5260 Odense S Tlf. 7733 2244
- LE34 Aarhus Ryhavevej 7 8210 Aarhus Tlf. 8615 9011
- LE34 Randers Kavalervej 5 8930 Randers NØ Tlf. 8642 3944
- LE34 Aalborg Prinsensgade 11 9000 Aalborg Tlf. 7733 2211

Se tinglysningsrids nr. 1

Det bekræftes, at der er overensstemmelse mellem rids og fremsendt GML- fil



Tinglysningsrids nr. 5

Motorvejen Odense - Svendborg, etape 4530, Forlagt Mullerupvej

Udarbejdet i anledning af tinglysning af
deklaration om byggelinjer.

**Matr. nr.
og
ejrlav:**

5g m.fl. Kværndrup By, Kværndrup

Ejrlavskode: 430654
 Kommune: Faaborg-Midtfyn
 Udfærdiget i: Februar 2014
 Lsp. projektnr.: 121639
 Beregnet/tegnet: TJA
 Fil: 2012U121639\Tingl.rids (a) byggelinjer\RAMME-006-2D-121639.dgn
 Tegning: 121639-006 26.02.2014
 Målforhold: 1:4000

Dorte Ellegaard
Dorte Ellegaard
Ledende landinspektør

Indeholder data fra
Geodatastyrelsen, Matrikelkortet.

--- Byggelinje vist uden højde og
passage tillæg

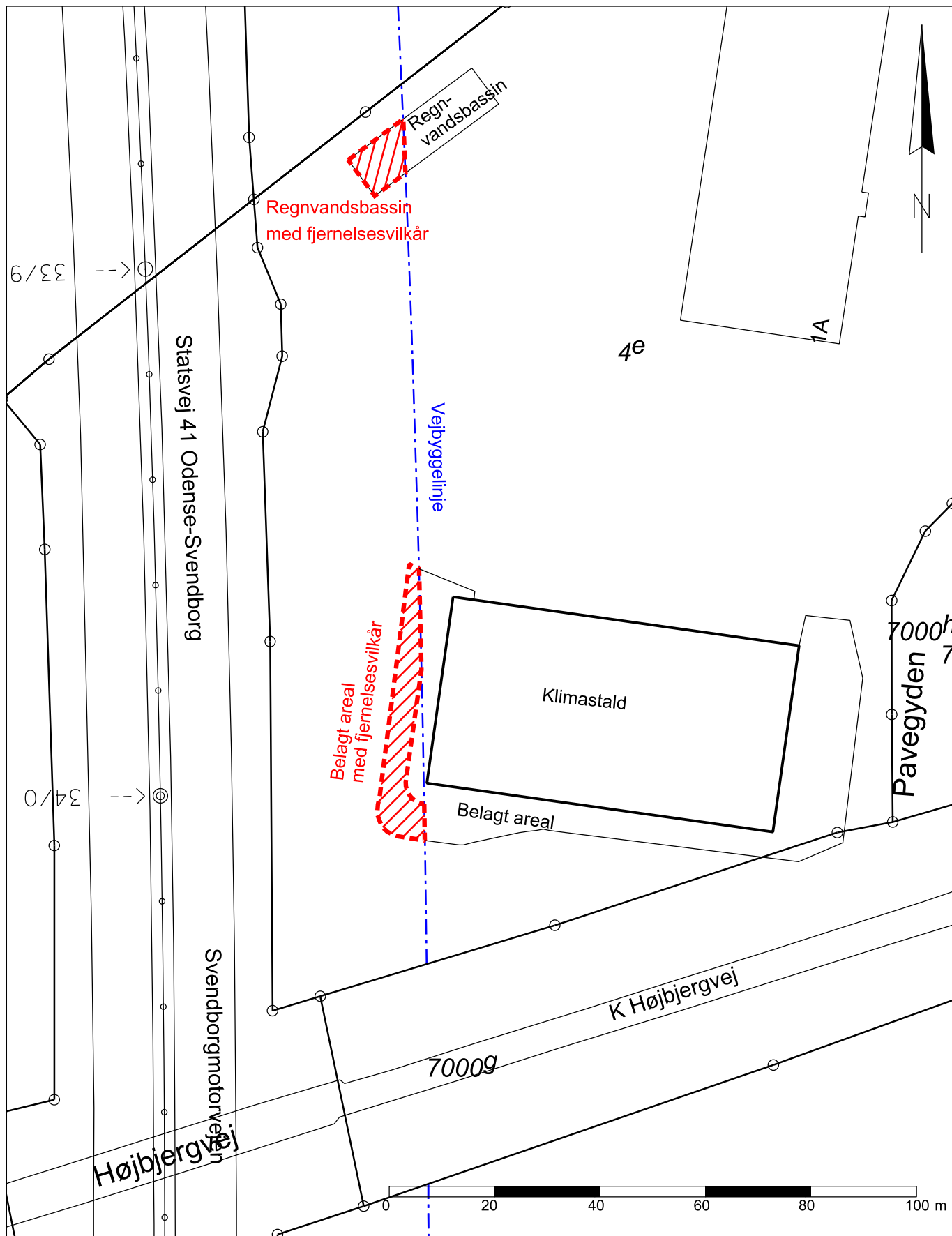
Se tinglysningsrids nr. 1

Landinspektørfirmaet LE34

LE34 København	Energivej 34	2750 Ballerup	Tlf. 7733 2222
LE34 Frederikssund	Korshøj 8	3600 Frederikssund	Tlf. 7733 2266
LE34 Hillerød	Helsingørgade 50	3400 Hillerød	Tlf. 4826 4888
LE34 Odense	Hestehaven 21J	5260 Odense S	Tlf. 7733 2244
LE34 Aarhus	Ryhavevej 7	8210 Aarhus	Tlf. 8615 9011
LE34 Randers	Kavalerivej 5	8930 Randers NØ	Tlf. 8642 3944
LE34 Aalborg	Prinsensgade 11	9000 Aalborg	Tlf. 7733 2211

LE34

Det bekræftes, at der er overensstemmelse mellem rids og fremsendt GML- fil



Tilladelse til belagt areal og regnvandsbassin indenfor vejbyggeelinje

Matr.nr. og ejerlav: 4e Dongs Højrup by, Kirkeby

Kommune: Svendborg

Statsvej: 41 Odense-Svendborg (Svendborgmotorvejen)

Udfærdiget til brug ved tinglysning
 E-ridset er i overensstemmelse med GML-fil
 9. nov. 2018
 Målforhold 1: 1000 (A4)
 Vejdirektoratets jnr. 18/12269

For Vejdirektoratet
 Carsten Henning Bitsch

Påtegning



.....
Dokument som påtegnes:

Dato/løbenummer: 19.03.2014-1005222637
Dokumenttype: Servitut

Påtegning

.....
Arealanvendelse:

Andet

.....
Bebyggelse:

Byggelinie

.....
Færdsel:

Adgangsforhold

.....
Servitut tekst:

Påtegning på deklaration om byggelinjer - matr. nr. 4e Dongs Højrup By, Kirkeby

**PÅTEGNING PÅ DEKLARATION OM BYGGELINJER -
MATR.NR. 4E DONGS HØJRUP BY, KIRKEBY**

Påtegning på deklaration om byggelinjer mv. tinglyst den 13. maj 2014.

I henhold til Lov om offentlige veje (lovbekendtgørelse nr. 1520 af 27. december 2014) § 40, stk. 2, og som vejmyndighed for statsvej 41, Odense – Svendborg har Vejdirektoratet meddelt tilladelse til etablering af en fast belægning til køre-/beredskabsvej og udvidelse af regnvandsbassin inden for den gældende vejbyggelinje langs statsvejen.

PKT. 1:

Køre-/beredskabsvejens og regnvandsbassinets beliggenhed er vist på det vedhæftede deklaraionsrids. På deklaraionsridset er den gældende vejbyggelinje på 50 m fra statsvejens vejmidte vist uden højde- og passagetillæg. Tillægget udgør 2 x højdeforskellen mellem kørebane og terræn samt mindst 1 m til passage.

PKT. 2:

I forbindelse med tilladelsen tinglyses følgende vilkår:

PKT. 2.1:

Køre-/beredskabsvejen og regnvandsbassinet medfører ingen forøgede udgifter for vejmyndigheden i forbindelse med ændringer af vejforholdene.

PKT. 2.2:

De til enhver tid værende ejere af ejendommen er således forpligtet til med 3 måneders varsel at fjerne, flytte eller tilbagerykke køre-/beredskabsvejen og/eller regnvandsbassinet uden udgifter af nogen art for den pågældende vejmyndighed, såfremt en eventuel senere ændring af vejforholdene, herunder vejudvidelse gør det nødvendigt.

PKT. 2.3:

Ligeledes kan vejmyndigheden i forbindelse med en eventuel flytning af køre-/beredskabsvejen og/eller regnvandsbassinet ikke gøres ansvarlig for eventuelle nødvendige forstærkningsarbejder af de ledningsanlæg, som måtte være beliggende under køre-/beredskabsvejens eller regnvandsbassinets placering.

PKT. 2.4:

Såfremt en vejudvidelse eller forlægning kan gennemføres uden at flytte køre-/beredskabsvejen og/eller regnvandsbassinet, men i stedet ved at foretage forandringer ved køre-/beredskabsvejen og/eller regnvandsbassinet som betyder, at der må foretages forstærkningsarbejder til sikring af eksisterende ledninger, kan vejbestyrelsen ikke pålægges at afholde omkostningerne til disse forstærkningsarbejder.

PKT. 2.5:

Alle udgifter til de analyser, forarbejder, foranstaltninger og anlægsarbejder, som evt. måtte være nødvendige, hvis det viser sig, at køre-/beredskabsvejen, regnvandsbassinet og /eller dele heraf i stedet kan bibeholdes ved en kommende vejudvidelse/nyanlæg eller vejomlægning, der måtte blive påført vejmyndighedens entreprenør som følge af køre-/beredskabsvejen og/eller regnvandsbassinet, er vejmyndigheden uvedkommende.

Pkt. 3

Påtegningen tinglyses på eksisterende byggelinjeservitut tinglyst på matr.nr. 4e Dongs Højrup By, Kirkeby den 13. maj 2014. Påtegningen tinglyses servitutstiftende.

PKT. 4:

Påtaleberettiget er Vejdirektoratet som vejmyndighed for statsvej 41, Odense - Svendborg.

Anmoder:

Navn: Vejdirektoratet
Carsten Niebuhrs Gade 43
1577 København V
Cvr-nr.: 60729018

Myndighed:

Navn: Vejdirektoratet
Carsten Niebuhrs Gade 43
1577 København V
Cvr-nr.: 60729018

Påtaleberettiget:

Navn: Vejdirektoratet
Carsten Niebuhrs Gade 43
1577 København V
Cvr-nr.: 60729018

Erklæringer:

Prioritetsmæssig forrang - servitut Anmelder erklærer, at den anmeldte servitut kan tillægges prioritetsstilling forud for allerede tinglyste rettigheder. Hjemmelen hertil er angivet i den anførte lov:
Vejlovens § 138 (lov nr. 1520).

Planloven - offentlig servitut Godkendelse af tinglysning af servituten fra kommunalbestyrelsen er ikke nødvendig, idet der er tale om en servitut af offentligretlig karakter.

Offentligretlig servitut Anmelder erklærer, at den anmeldte offentligretlige servitut kan tinglyses uden ejers/ejernes underskrift. Lovhjemmelen hertil er:
Vejlovens § 40, stk. 2 (lov nr. 1520).

Bilag:

Bilagsreference: 62ce52e4-8b98-45de-b639-ba33fca0eb79
Bilag referencekode: Andet.
Beskrivelse af bilag: 18/12269 - E-rids - matr.nr. 4e Dongs Højrup By, Kirkeby

Bilagsreference: c4c722d8-d661-4276-8fa0-5a18ae68270f
Bilag referencekode: Andet.
Beskrivelse af bilag: 18/12269 - Servitut der påtegnes

Nedenstående anmelderoplysninger underskrives alene af anmelder.

Anmelder:

Vejdirektoratet
Carsten Niebuhrs Gade 43
1577 København V
60729018

Cvr-nr.:

Kontaktoplysninger:

Sidsel Marie Seier, Th. Helsteds Vej 11, 8660
72442193
sise@vd.dk

Anmelders sagsnummer:

18/12269 - matr.nr. 4e Dongs Højrup By, Kirkeby

Sendes også til:

E-mail:

tinglysning@vd.dk

Sagsnummer:

18/12269 - matr.nr. 4e Dongs Højrup By, Kirkeby

Tinglysningsafgift:

Afgift:

1.660 DKK

Afgiftspligtigt beløb:

0 DKK

Storkundennummer:

60729018
Tinglysningsafgift betalt i henhold til storkundeordning.

Resultat af tinglysning

Ejendom:

Adresse:

Odensevej 42
5772 Kværndrup
Trunderup By, Kværndrup

Landsejerlav:

Matrikelnummer: 0001c

Status:

Tinglyst

Tinglysningsdato:

04.01.2019 10:12:32

Dokumenttype:

Påtegning

Dato/løbnummer:

19.03.2014-1005222637

Bemærkninger:

Tinglyst f.s.v. angår matr. nr. 4e Dongs Højrup By, Kirkeby.

Ejendom:

Adresse: Rokkergyden 2
5772 Kværndrup

Landsejerlav: Gultved By, Kværndrup
Matrikelnummer: 0002i

Landsejerlav: Lørup By, Ryslinge
Matrikelnummer: 0012g

Landsejerlav: Trunderup By, Kværndrup
Matrikelnummer: 0037be

Landsejerlav: Trunderup By, Kværndrup
Matrikelnummer: 0037x

Landsejerlav: Trunderup By, Kværndrup
Matrikelnummer: 0011v

Landsejerlav: Trunderup By, Kværndrup
Matrikelnummer: 0002q

Landsejerlav: Trunderup By, Kværndrup
Matrikelnummer: 0013z

Landsejerlav: Trunderup By, Kværndrup
Matrikelnummer: 0003g

Landsejerlav: Trunderup By, Kværndrup
Matrikelnummer: 0037bc

Landsejerlav: Trunderup By, Kværndrup
Matrikelnummer: 0001l

Landsejerlav: Trunderup By, Kværndrup
Matrikelnummer: 0002r

Landsejerlav: Trunderup By, Kværndrup
Matrikelnummer: 0003a

Landsejerlav: Trunderup By, Kværndrup
Matrikelnummer: 0003u

Landsejerlav: Trunderup By, Kværndrup
Matrikelnummer: 0037e
Landsejerlav: Trunderup By, Kværndrup
Matrikelnummer: 0001g
Landsejerlav: Kværndrup By, Kværndrup
Matrikelnummer: 0009ba
Landsejerlav: Trunderup By, Kværndrup
Matrikelnummer: 0002y
Landsejerlav: Trunderup By, Kværndrup
Matrikelnummer: 0002z
Landsejerlav: Trunderup By, Kværndrup
Matrikelnummer: 0003z
Landsejerlav: Trunderup By, Kværndrup
Matrikelnummer: 0001n

Status:

Tinglyst

Tinglysningsdato:

04.01.2019 10:12:32

Dokumenttype:

Påtegning

Dato/løbenummer:

19.03.2014-1005222637

Bemærkninger:

Tinglyst f.s.v. angår matr. nr. 4e Dongs Højrup By, Kirkeby.

Ejendom:

Adresse: Odensevej 37
5772 Kværndrup
Landsejerlav: Trunderup By, Kværndrup
Matrikelnummer: 0001m

Status:

Tinglyst

Tinglysningsdato:

04.01.2019 10:12:32

Dokumenttype:

Påtegning

Dato/løbenummer:

19.03.2014-1005222637

Bemærkninger:

Tinglyst f.s.v. angår matr. nr. 4e Dongs Højrup By, Kirkeby.

Ejendom:

Landsejerlav: Kværndrup By, Kværndrup
Matrikelnummer: 0026k
Landsejerlav: Trunderup By, Kværndrup
Matrikelnummer: 0001o
Landsejerlav: Trunderup By, Kværndrup
Matrikelnummer: 0001p

Status:

Tinglyst

Tinglysningsdato:

04.01.2019 10:12:32

Dokumenttype:

Påtegning

Dato/løbenummer:

19.03.2014-1005222637

Bemærkninger:

Tinglyst f.s.v. angår matr. nr. 4e Dongs Højrup By, Kirkeby.

Ejendom:

Adresse: Gl. Nyborgvej 60
5772 Kværndrup
Landsejerlav: Trunderup By, Kværndrup
Matrikelnummer: 0037bf
Landsejerlav: Trunderup By, Kværndrup
Matrikelnummer: 0003v
Landsejerlav: Trunderup By, Kværndrup
Matrikelnummer: 0003q

Landsejerlav: Trunderup By, Kværndrup
Matrikelnummer: 0003k
Landsejerlav: Trunderup By, Kværndrup
Matrikelnummer: 0037y
Landsejerlav: Trunderup By, Kværndrup
Matrikelnummer: 0002a
Landsejerlav: Trunderup By, Kværndrup
Matrikelnummer: 0002æ

Status:

Tinglyst

Tinglysningsdato:

04.01.2019 10:12:32

Dokumenttype:

Påtegning

Dato/løbenummer:

19.03.2014-1005222637

Bemærkninger:

Tinglyst f.s.v. angår matr. nr. 4e Dongs Højrup By, Kirkeby.

Ejendom:

Adresse: Trunderup Gade 6
5772 Kværndrup
Landsejerlav: Trunderup By, Kværndrup
Matrikelnummer: 0037s
Landsejerlav: Trunderup By, Kværndrup
Matrikelnummer: 0037f
Landsejerlav: Trunderup By, Kværndrup
Matrikelnummer: 0037bd
Landsejerlav: Trunderup By, Kværndrup
Matrikelnummer: 0037ah
Landsejerlav: Trunderup By, Kværndrup
Matrikelnummer: 0016n
Landsejerlav: Trunderup By, Kværndrup
Matrikelnummer: 0037k
Landsejerlav: Trunderup By, Kværndrup
Matrikelnummer: 0005a
Landsejerlav: Trunderup By, Kværndrup
Matrikelnummer: 0005b

Status:

Tinglyst

Tinglysningsdato:

04.01.2019 10:12:32

Dokumenttype:

Påtegning

Dato/løbenummer:

19.03.2014-1005222637

Bemærkninger:

Tinglyst f.s.v. angår matr. nr. 4e Dongs Højrup By, Kirkeby.

Ejendom:

Adresse:

Faaborgvej 52

5772 Kværndrup

Landsejerlav:

Trunderup By, Kværndrup

Matrikelnummer:

0007t

Landsejerlav:

Trunderup By, Kværndrup

Matrikelnummer:

0038

Status:

Tinglyst

Tinglysningsdato:

04.01.2019 10:12:32

Dokumenttype:

Påtegning

Dato/løbenummer:

19.03.2014-1005222637

Bemærkninger:

Tinglyst f.s.v. angår matr. nr. 4e Dongs Højrup By, Kirkeby.

Ejendom:

Adresse: Gl. Nyborgvej 92
5772 Kværndrup
Landsejerlav: Trunderup By, Kværndrup
Matrikelnummer: 0007h

Status:
Tinglyst

Tinglysningsdato:
04.01.2019 10:12:32

Dokumenttype:
Påtegning

Dato/løbenummer:
19.03.2014-1005222637

Bemærkninger:
Tinglyst f.s.v. angår matr. nr. 4e Dongs Højrup By, Kirkeby.

Ejendom:
Adresse: Gl. Nyborgvej 39
5772 Kværndrup
Landsejerlav: Trunderup By, Kværndrup
Matrikelnummer: 0011o

Status:
Tinglyst

Tinglysningsdato:
04.01.2019 10:12:32

Dokumenttype:
Påtegning

Dato/løbenummer:
19.03.2014-1005222637

Bemærkninger:
Tinglyst f.s.v. angår matr. nr. 4e Dongs Højrup By, Kirkeby.

Ejendom:

Adresse: Gl. Nyborgvej 38
5772 Kværndrup
Landsejerlav: Trunderup By, Kværndrup
Matrikelnummer: 0016ac
Landsejerlav: Trunderup By, Kværndrup
Matrikelnummer: 0016a
Landsejerlav: Trunderup By, Kværndrup
Matrikelnummer: 0016ad
Landsejerlav: Trunderup By, Kværndrup
Matrikelnummer: 0013v
Landsejerlav: Trunderup By, Kværndrup
Matrikelnummer: 0013m

Status:

Tinglyst

Tinglysningsdato:

04.01.2019 10:12:32

Dokumenttype:

Påtegning

Dato/løbenummer:

19.03.2014-1005222637

Bemærkninger:

Tinglyst f.s.v. angår matr. nr. 4e Dongs Højrup By, Kirkeby.

Ejendom:

Adresse: Odensevej 45
5772 Kværndrup
Landsejerlav: Trunderup By, Kværndrup
Matrikelnummer: 0033b

Status:

Tinglyst

Tinglysningsdato:

04.01.2019 10:12:32

Dokumenttype:

Påtegning

Dato/løbenummer:

19.03.2014-1005222637

Bemærkninger:Tinglyst f.s.v. angår matr. nr. 4e Dongs Højrup By, Kirkeby.

Ejendom:**Adresse:**Odensevej 43
5772 Kværndrup**Landsejerlav:**

Trunderup By, Kværndrup

Matrikelnummer:

0033e

Status:

Tinglyst

Tinglysningsdato:

04.01.2019 10:12:32

Dokumenttype:

Påtegning

Dato/løbenummer:

19.03.2014-1005222637

Bemærkninger:Tinglyst f.s.v. angår matr. nr. 4e Dongs Højrup By, Kirkeby.

Ejendom:**Adresse:**Odensevej 40
5772 Kværndrup**Landsejerlav:**

Trunderup By, Kværndrup

Matrikelnummer:

0002g

Landsejerlav:

Trunderup By, Kværndrup

Matrikelnummer:

0007f

Landsejerlav:

Trunderup By, Kværndrup

Matrikelnummer: 0041a
Landsejerlav: Trunderup By, Kværndrup
Matrikelnummer: 0037aa
Landsejerlav: Trunderup By, Kværndrup
Matrikelnummer: 0041d
Landsejerlav: Trunderup By, Kværndrup
Matrikelnummer: 0013u
Landsejerlav: Trunderup By, Kværndrup
Matrikelnummer: 0002h
Landsejerlav: Kværndrup By, Kværndrup
Matrikelnummer: 0003c

Status:

Tinglyst

Tinglysningsdato:

04.01.2019 10:12:32

Dokumenttype:

Påtegning

Dato/løbenummer:

19.03.2014-1005222637

Bemærkninger:

Tinglyst f.s.v. angår matr. nr. 4e Dongs Højrup By, Kirkeby.

Ejendom:

Adresse: Mullerupvej 4
5772 Kværndrup
Landsejerlav: Kværndrup By, Kværndrup
Matrikelnummer: 0018m
Landsejerlav: Kværndrup By, Kværndrup
Matrikelnummer: 0001d

Status:

Tinglyst

Tinglysningsdato:

04.01.2019 10:12:32

Dokumenttype:

Påtegning

Dato/løbenummer:

19.03.2014-1005222637

Bemærkninger:

Tinglyst f.s.v. angår matr. nr. 4e Dongs Højrup By, Kirkeby.

Ejendom:**Adresse:**

Fallevej 1

5772 Kværndrup

Landsejerlav:

Kværndrup By, Kværndrup

Matrikelnummer:

0009a

Landsejerlav:

Kværndrup By, Kværndrup

Matrikelnummer:

0005e

Landsejerlav:

Kværndrup By, Kværndrup

Matrikelnummer:

0005f

Landsejerlav:

Kværndrup By, Kværndrup

Matrikelnummer:

0001o

Landsejerlav:

Kværndrup By, Kværndrup

Matrikelnummer:

0025a

Status:

Tinglyst

Tinglysningsdato:

04.01.2019 10:12:32

Dokumenttype:

Påtegning

Dato/løbenummer:

19.03.2014-1005222637

Bemærkninger:

Tinglyst f.s.v. angår matr. nr. 4e Dongs Højrup By, Kirkeby.

Ejendom:**Adresse:**

Kværndrup Vænge 11

5772 Kværndrup

Landsejerlav:

Lunde By, Lunde

Matrikelnummer: 0001a
Landsejerlav: Kværndrup By, Kværndrup
Matrikelnummer: 0045b
Landsejerlav: Kværndrup By, Kværndrup
Matrikelnummer: 0015a
Landsejerlav: Kværndrup By, Kværndrup
Matrikelnummer: 0012ak
Landsejerlav: Kværndrup By, Kværndrup
Matrikelnummer: 0004h
Landsejerlav: Kværndrup By, Kværndrup
Matrikelnummer: 0015c
Landsejerlav: Lunde By, Lunde
Matrikelnummer: 0029b
Landsejerlav: Kværndrup By, Kværndrup
Matrikelnummer: 0048b

Status:

Tinglyst

Tinglysningsdato:

04.01.2019 10:12:32

Dokumenttype:

Påtegning

Dato/løbenummer:

19.03.2014-1005222637

Bemærkninger:

Tinglyst f.s.v. angår matr. nr. 4e Dongs Højrup By, Kirkeby.

Ejendom:

Adresse: Mullerupvej 8
5772 Kværndrup
Landsejerlav: Kværndrup By, Kværndrup
Matrikelnummer: 0001bo
Landsejerlav: Kværndrup By, Kværndrup
Matrikelnummer: 0005g

Status:

Tinglyst

Tinglysningsdato:

04.01.2019 10:12:32

.....
Dokumenttype:

Påtegning

.....
Dato/løbenummer:

19.03.2014-1005222637

.....
Bemærkninger:

Tinglyst f.s.v. angår matr. nr. 4e Dongs Højrup By, Kirkeby.

.....
Ejendom:

Adresse:

Vængevej 15
5772 Kværndrup
Kværndrup By, Kværndrup
0004a
Kværndrup By, Kværndrup
0004bo

Landsejerlav:

Matrikelnummer:

Landsejerlav:

Matrikelnummer:

.....
Status:

Tinglyst

.....
Tinglysningsdato:

04.01.2019 10:12:32

.....
Dokumenttype:

Påtegning

.....
Dato/løbenummer:

19.03.2014-1005222637

.....
Bemærkninger:

Tinglyst f.s.v. angår matr. nr. 4e Dongs Højrup By, Kirkeby.

.....
Ejendom:

Adresse:

Fallevej 8
5772 Kværndrup
Kværndrup By, Kværndrup
0006at

Landsejerlav:

Matrikelnummer:

Status:

Tinglyst

Tinglysningsdato:

04.01.2019 10:12:32

Dokumenttype:

Påtegning

Dato/løbenummer:

19.03.2014-1005222637

Bemærkninger:

Tinglyst f.s.v. angår matr. nr. 4e Dongs Højrup By, Kirkeby.

Ejendom:

Adresse:

Gl. Nyborgvej 45
5772 Kværndrup

Landsejerlav:

Kværndrup By, Kværndrup

Matrikelnummer:

0006ba

Landsejerlav:

Trunderup By, Kværndrup

Matrikelnummer:

0013a

Landsejerlav:

Trunderup By, Kværndrup

Matrikelnummer:

0013y

Landsejerlav:

Trunderup By, Kværndrup

Matrikelnummer:

0015m

Status:

Tinglyst

Tinglysningsdato:

04.01.2019 10:12:32

Dokumenttype:

Påtegning

Dato/løbenummer:

19.03.2014-1005222637

Bemærkninger:

Tinglyst f.s.v. angår matr. nr. 4e Dongs Højrup By, Kirkeby.

Ejendom:

Adresse: Nyborgvej 30
5772 Kværndrup
Landsejerlav: Kværndrup By, Kværndrup
Matrikelnummer: 0007d

Status:

Tinglyst

Tinglysningsdato:

04.01.2019 10:12:32

Dokumenttype:

Påtegning

Dato/løbenummer:

19.03.2014-1005222637

Bemærkninger:

Tinglyst f.s.v. angår matr. nr. 4e Dongs Højrup By, Kirkeby.

Ejendom:

Adresse: Dyrebjergvej 5
5772 Kværndrup
Landsejerlav: Kværndrup By, Kværndrup
Matrikelnummer: 0011e
Landsejerlav: Kværndrup By, Kværndrup
Matrikelnummer: 0020b
Landsejerlav: Kværndrup By, Kværndrup
Matrikelnummer: 0020a
Landsejerlav: Kværndrup By, Kværndrup
Matrikelnummer: 0020c
Landsejerlav: Kværndrup By, Kværndrup
Matrikelnummer: 0013t

Status:

Tinglyst

Tinglysningsdato:

04.01.2019 10:12:32

.....
Dokumenttype:

Påtegning

.....
Dato/løbenummer:

19.03.2014-1005222637

.....
Bemærkninger:

Tinglyst f.s.v. angår matr. nr. 4e Dongs Højrup By, Kirkeby.

.....
Ejendom:

Adresse:

Mullerupvej 13

5772 Kværndrup

Landsejerlav:

Kværndrup By, Kværndrup

Matrikelnummer:

0011d

.....
Status:

Tinglyst

.....
Tinglysningsdato:

04.01.2019 10:12:32

.....
Dokumenttype:

Påtegning

.....
Dato/løbenummer:

19.03.2014-1005222637

.....
Bemærkninger:

Tinglyst f.s.v. angår matr. nr. 4e Dongs Højrup By, Kirkeby.

.....
Ejendom:

Adresse:

Kværndrup Vænge 12

5772 Kværndrup

Landsejerlav:

Kværndrup By, Kværndrup

Matrikelnummer:

0012c

Status:

Tinglyst

Tinglysningsdato:

04.01.2019 10:12:32

Dokumenttype:

Påtegning

Dato/løbenummer:

19.03.2014-1005222637

Bemærkninger:

Tinglyst f.s.v. angår matr. nr. 4e Dongs Højrup By, Kirkeby.

Ejendom:**Adresse:**Mullerupvej 12A
5772 Kværndrup
Kværndrup By, Kværndrup
0013b**Landsejerlav:****Matrikelnummer:****Status:**

Tinglyst

Tinglysningsdato:

04.01.2019 10:12:32

Dokumenttype:

Påtegning

Dato/løbenummer:

19.03.2014-1005222637

Bemærkninger:

Tinglyst f.s.v. angår matr. nr. 4e Dongs Højrup By, Kirkeby.

Ejendom:**Adresse:**

Mullerupvej 12B

Landsejerlav: 5772 Kværndrup
Matrikelnummer: Kværndrup By, Kværndrup
0013ac
Landsejerlav: Kværndrup By, Kværndrup
Matrikelnummer: 0013v
Landsejerlav: Kværndrup By, Kværndrup
Matrikelnummer: 0013ab

Status:

Tinglyst

Tinglysningsdato:

04.01.2019 10:12:32

Dokumenttype:

Påtegning

Dato/løbenummer:

19.03.2014-1005222637

Bemærkninger:

Tinglyst f.s.v. angår matr. nr. 4e Dongs Højrup By, Kirkeby.

Ejendom:

Adresse: FALLEVEJ 5
5772 Kværndrup
Landsejerlav: Kværndrup By, Kværndrup
Matrikelnummer: 0025b

Status:

Tinglyst

Tinglysningsdato:

04.01.2019 10:12:32

Dokumenttype:

Påtegning

Dato/løbenummer:

19.03.2014-1005222637

Bemærkninger:

Tinglyst f.s.v. angår matr. nr. 4e Dongs Højrup By, Kirkeby.

Ejendom:

Adresse: Kværndrup Vænge 2
5772 Kværndrup
Landsejerlav: Kværndrup By, Kværndrup
Matrikelnummer: 0014d

Status:

Tinglyst

Tinglysningsdato:

04.01.2019 10:12:32

Dokumenttype:

Påtegning

Dato/løbenummer:

19.03.2014-1005222637

Bemærkninger:

Tinglyst f.s.v. angår matr. nr. 4e Dongs Højrup By, Kirkeby.

Ejendom:

Adresse: Sønderhave 5
5772 Kværndrup
Landsejerlav: Kværndrup By, Kværndrup
Matrikelnummer: 0016f
Landsejerlav: Kværndrup By, Kværndrup
Matrikelnummer: 0016e
Landsejerlav: Kværndrup By, Kværndrup
Matrikelnummer: 0017h

Status:

Tinglyst

Tinglysningsdato:

04.01.2019 10:12:32

.....
Dokumenttype:

Påtegning

.....
Dato/løbenummer:

19.03.2014-1005222637

.....
Bemærkninger:

Tinglyst f.s.v. angår matr. nr. 4e Dongs Højrup By, Kirkeby.

.....
Ejendom:

Adresse:

Kværndrup Vænge 3

5772 Kværndrup

Landsejerlav:

Kværndrup By, Kværndrup

Matrikelnummer:

0017b

.....
Status:

Tinglyst

.....
Tinglysningsdato:

04.01.2019 10:12:32

.....
Dokumenttype:

Påtegning

.....
Dato/løbenummer:

19.03.2014-1005222637

.....
Bemærkninger:

Tinglyst f.s.v. angår matr. nr. 4e Dongs Højrup By, Kirkeby.

.....
Ejendom:

Adresse:

Mullerupvej 9

5772 Kværndrup

Landsejerlav:

Kværndrup By, Kværndrup

Matrikelnummer:

0011b

Landsejerlav:

Kværndrup By, Kværndrup

Matrikelnummer:

0013ae

Status:

Tinglyst

Tinglysningsdato:

04.01.2019 10:12:32

Dokumenttype:

Påtegning

Dato/løbenummer:

19.03.2014-1005222637

Bemærkninger:

Tinglyst f.s.v. angår matr. nr. 4e Dongs Højrup By, Kirkeby.

Ejendom:

Landsejerlav:

Kværndrup By, Kværndrup

Matrikelnummer:

0072

Status:

Tinglyst

Tinglysningsdato:

04.01.2019 10:12:32

Dokumenttype:

Påtegning

Dato/løbenummer:

19.03.2014-1005222637

Bemærkninger:

Tinglyst f.s.v. angår matr. nr. 4e Dongs Højrup By, Kirkeby.

Ejendom:

Adresse:

Pavegårdsvej 8

Landsejerlav:

5771 Stenstrup

Lunde By, Lunde

Matrikelnummer: 0013a

Status:

Tinglyst

Tinglysningsdato:

04.01.2019 10:12:32

Dokumenttype:

Påtegning

Dato/løbnummer:

19.03.2014-1005222637

Bemærkninger:

Tinglyst f.s.v. angår matr. nr. 4e Dongs Højrup By, Kirkeby.

Ejendom:

Adresse:

Hovedvejen 72
5771 Stenstrup

Landsejerlav:

Lunde By, Lunde

Matrikelnummer:

0013p

Landsejerlav:

Kokkenborg, Lunde

Matrikelnummer:

0001a

Landsejerlav:

Lunde By, Lunde

Matrikelnummer:

0013n

Landsejerlav:

Lunde By, Lunde

Matrikelnummer:

0013g

Landsejerlav:

Lunde By, Lunde

Matrikelnummer:

0033b

Status:

Tinglyst

Tinglysningsdato:

04.01.2019 10:12:32

Dokumenttype:

Påtegning

Dato/løbnummer:

19.03.2014-1005222637

Bemærkninger:

Tinglyst f.s.v. angår matr. nr. 4e Dongs Højrup By, Kirkeby.

Ejendom:

Adresse: Lundevej 17
5771 Stenstrup
Landsejerlav: Lunde By, Lunde
Matrikelnummer: 0019c
Landsejerlav: Lunde By, Lunde
Matrikelnummer: 0052
Landsejerlav: Lunde By, Lunde
Matrikelnummer: 0019d
Landsejerlav: Lunde By, Lunde
Matrikelnummer: 0019e

Status:

Tinglyst

Tinglysningsdato:

04.01.2019 10:12:32

Dokumenttype:

Påtegning

Dato/løbenummer:

19.03.2014-1005222637

Bemærkninger:

Tinglyst f.s.v. angår matr. nr. 4e Dongs Højrup By, Kirkeby.

Ejendom:

Adresse: Høsehøvej 4A
5771 Stenstrup
Landsejerlav: Lunde By, Lunde
Matrikelnummer: 0038c
Landsejerlav: Lunde By, Lunde
Matrikelnummer: 0038d
Landsejerlav: Lunde By, Lunde
Matrikelnummer: 0038a
Landsejerlav: Lunde By, Lunde

Matrikelnummer: 0070a
Landsejerlav: Lunde By, Lunde
Matrikelnummer: 0064a
Landsejerlav: Lunde By, Lunde
Matrikelnummer: 0089b
Landsejerlav: Lunde By, Lunde
Matrikelnummer: 0005d
Landsejerlav: Lunde By, Lunde
Matrikelnummer: 0012c
Landsejerlav: Lunde By, Lunde
Matrikelnummer: 0017b
Landsejerlav: Lunde By, Lunde
Matrikelnummer: 0071
Landsejerlav: Lunde By, Lunde
Matrikelnummer: 0038m

Status:

Tinglyst

Tinglysningsdato:

04.01.2019 10:12:32

Dokumenttype:

Påtegning

Dato/løbenummer:

19.03.2014-1005222637

Bemærkninger:

Tinglyst f.s.v. angår matr. nr. 4e Dongs Højrup By, Kirkeby.

Ejendom:

Adresse: Hønsehavevej 13
5771 Stenstrup
Landsejerlav: Kværndrup By, Kværndrup
Matrikelnummer: 0023g
Landsejerlav: Kværndrup By, Kværndrup
Matrikelnummer: 0008df
Landsejerlav: Lunde By, Lunde
Matrikelnummer: 0085b
Landsejerlav: Lunde By, Lunde
Matrikelnummer: 0083c
Landsejerlav: Kværndrup By, Kværndrup
Matrikelnummer: 0008dg
Landsejerlav: Kværndrup By, Kværndrup
Matrikelnummer: 0008da

Landsejerlav: Lunde By, Lunde
Matrikelnummer: 0089a
Landsejerlav: Lunde By, Lunde
Matrikelnummer: 0025a
Landsejerlav: Lunde By, Lunde
Matrikelnummer: 0084b
Landsejerlav: Lunde By, Lunde
Matrikelnummer: 0083b

Status:

Tinglyst

Tinglysningsdato:

04.01.2019 10:12:32

Dokumenttype:

Påtegning

Dato/løbenummer:

19.03.2014-1005222637

Bemærkninger:

Tinglyst f.s.v. angår matr. nr. 4e Dongs Højrup By, Kirkeby.

Ejendom:

Adresse: Hønsehøvej 7
5771 Stenstrup
Landsejerlav: Lunde By, Lunde
Matrikelnummer: 0024a

Status:

Tinglyst

Tinglysningsdato:

04.01.2019 10:12:32

Dokumenttype:

Påtegning

Dato/løbenummer:

19.03.2014-1005222637

Bemærkninger:

Tinglyst f.s.v. angår matr. nr. 4e Dongs Højrup By, Kirkeby.

Ejendom:

Adresse: Hovedvejen 80
5771 Stenstrup
Landsejerlav: Lunde By, Lunde
Matrikelnummer: 0032e
Landsejerlav: Lunde By, Lunde
Matrikelnummer: 0003m
Landsejerlav: Lunde By, Lunde
Matrikelnummer: 0034c
Landsejerlav: Lunde By, Lunde
Matrikelnummer: 0003c
Landsejerlav: Lunde By, Lunde
Matrikelnummer: 0036d
Landsejerlav: Lunde By, Lunde
Matrikelnummer: 0034a
Landsejerlav: Lunde By, Lunde
Matrikelnummer: 0034f
Landsejerlav: Lunde By, Lunde
Matrikelnummer: 0033k
Landsejerlav: Lunde By, Lunde
Matrikelnummer: 0032f

Status:

Tinglyst

Tinglysningsdato:

04.01.2019 10:12:32

Dokumenttype:

Påtegning

Dato/løbenummer:

19.03.2014-1005222637

Bemærkninger:

Tinglyst f.s.v. angår matr. nr. 4e Dongs Højrup By, Kirkeby.

Ejendom:

Adresse: Hovedvejen 82
5771 Stenstrup
Landsejerlav: Lunde By, Lunde
Matrikelnummer: 0092a
Landsejerlav: Lunde By, Lunde
Matrikelnummer: 0036a

Status: Tinglyst

Tinglysningsdato: 04.01.2019 10:12:32

Dokumenttype: Påtegning

Dato/løbenummer: 19.03.2014-1005222637

Bemærkninger: Tinglyst f.s.v. angår matr. nr. 4e Dongs Højrup By, Kirkeby.

Ejendom:
Adresse: Hovedvejen 98
5771 Stenstrup
Landsejerlav: Lunde By, Lunde
Matrikelnummer: 0028a

Status: Tinglyst

Tinglysningsdato: 04.01.2019 10:12:32

Dokumenttype: Påtegning

Dato/løbenummer: 19.03.2014-1005222637

Bemærkninger:

.....
Ejendom:

Adresse: Hovedvejen 85
5771 Stenstrup
Landsejerlav: Lunde By, Lunde
Matrikelnummer: 0027c

.....
Status:

Tinglyst

.....
Tinglysningsdato:

04.01.2019 10:12:32

.....
Dokumenttype:

Påtegning

.....
Dato/løbenummer:

19.03.2014-1005222637

.....
Bemærkninger:

Tinglyst f.s.v. angår matr. nr. 4e Dongs Højrup By, Kirkeby.

.....
Ejendom:

Adresse: Høsehøvevej 5
5771 Stenstrup
Landsejerlav: Lunde By, Lunde
Matrikelnummer: 0093
Landsejerlav: Lunde By, Lunde
Matrikelnummer: 0035g
Landsejerlav: Lunde By, Lunde
Matrikelnummer: 0035b
Landsejerlav: Lunde By, Lunde
Matrikelnummer: 0034d
Landsejerlav: Lunde By, Lunde
Matrikelnummer: 0035a
Landsejerlav: Lunde By, Lunde
Matrikelnummer: 0032b

.....
Status:

Tinglyst

Tinglysningsdato:

04.01.2019 10:12:32

Dokumenttype:

Påtegning

Dato/løbenummer:

19.03.2014-1005222637

Bemærkninger:

Tinglyst f.s.v. angår matr. nr. 4e Dongs Højrup By, Kirkeby.

Ejendom:

Adresse:

Hovedvejen 83

5771 Stenstrup

Landsejerlav:

Lunde By, Lunde

Matrikelnummer:

0027d

Landsejerlav:

Lunde By, Lunde

Matrikelnummer:

0027a

Status:

Tinglyst

Tinglysningsdato:

04.01.2019 10:12:32

Dokumenttype:

Påtegning

Dato/løbenummer:

19.03.2014-1005222637

Bemærkninger:

Tinglyst f.s.v. angår matr. nr. 4e Dongs Højrup By, Kirkeby.

Ejendom:

Adresse:

Hovedvejen 100

Landsejerlav: 5771 Stenstrup
Matrikelnummer: Lunde By, Lunde
0027b

Status:

Tinglyst

Tinglysningsdato:

04.01.2019 10:12:32

Dokumenttype:

Påtegning

Dato/løbenummer:

19.03.2014-1005222637

Bemærkninger:

Tinglyst f.s.v. angår matr. nr. 4e Dongs Højrup By, Kirkeby.

Ejendom:

Adresse: Højbjergvej 2A
5771 Stenstrup
Landsejerlav: Dongs Højrup By, Kirkeby
Matrikelnummer: 0005a
Landsejerlav: Dongs Højrup By, Kirkeby
Matrikelnummer: 0004d
Landsejerlav: Dongs Højrup By, Kirkeby
Matrikelnummer: 0004e
Landsejerlav: Kokkenborg, Lunde
Matrikelnummer: 0001c
Landsejerlav: Kokkenborg, Lunde
Matrikelnummer: 0001e

Status:

Tinglyst

Tinglysningsdato:

04.01.2019 10:12:32

Dokumenttype:

Påtegning

Dato/løbenummer:

19.03.2014-1005222637

Bemærkninger:

Tinglyst f.s.v. angår matr. nr. 4e Dongs Højrup By, Kirkeby.

Ejendom:

Adresse: Højbjergvej 1
5771 Stenstrup
Landsejerlav: Dongs Højrup By, Kirkeby
Matrikelnummer: 0004a
Landsejerlav: Dongs Højrup By, Kirkeby
Matrikelnummer: 0004c

Status:

Tinglyst

Tinglysningsdato:

04.01.2019 10:12:32

Dokumenttype:

Påtegning

Dato/løbenummer:

19.03.2014-1005222637

Bemærkninger:

Tinglyst f.s.v. angår matr. nr. 4e Dongs Højrup By, Kirkeby.

Ejendom:

Adresse: Assensvej 9A
5771 Stenstrup
Landsejerlav: Dongs Højrup By, Kirkeby
Matrikelnummer: 0005c
Landsejerlav: Dongs Højrup By, Kirkeby
Matrikelnummer: 0005d
Landsejerlav: Egebjerg By, Kirkeby
Matrikelnummer: 0027c
Landsejerlav: Kirkeby By, Kirkeby
Matrikelnummer: 0013s
Landsejerlav: Kirkeby By, Kirkeby

Matrikelnummer: 0013r
Landsejerlav: Kirkeby By, Kirkeby
Matrikelnummer: 0043p
Landsejerlav: Kirkeby By, Kirkeby
Matrikelnummer: 0010a

Status:

Tinglyst

Tinglysningsdato:

04.01.2019 10:12:32

Dokumenttype:

Påtegning

Dato/løbenummer:

19.03.2014-1005222637

Bemærkninger:

Tinglyst f.s.v. angår matr. nr. 4e Dongs Højrup By, Kirkeby.

Ejendom:

Adresse: Hovedvejen 38
5771 Stenstrup
Landsejerlav: Dongs Højrup By, Kirkeby
Matrikelnummer: 0007a

Status:

Tinglyst

Tinglysningsdato:

04.01.2019 10:12:32

Dokumenttype:

Påtegning

Dato/løbenummer:

19.03.2014-1005222637

Bemærkninger:

Tinglyst f.s.v. angår matr. nr. 4e Dongs Højrup By, Kirkeby.

Ejendom:

Adresse: Rårudvej 2
5771 Stenstrup
Landsejerlav: Dongs Højrup By, Kirkeby
Matrikelnummer: 0007d
Landsejerlav: Dongs Højrup By, Kirkeby
Matrikelnummer: 0007g
Landsejerlav: Dongs Højrup By, Kirkeby
Matrikelnummer: 0007f
Landsejerlav: Rårud By, Kirkeby
Matrikelnummer: 0003a
Landsejerlav: Rårud By, Kirkeby
Matrikelnummer: 0003i

Status:

Tinglyst

Tinglysningsdato:

04.01.2019 10:12:32

Dokumenttype:

Påtegning

Dato/løbenummer:

19.03.2014-1005222637

Bemærkninger:

Tinglyst f.s.v. angår matr. nr. 4e Dongs Højrup By, Kirkeby.

Ejendom:

Adresse: Højbjergvej 3A
5771 Stenstrup
Landsejerlav: Dongs Højrup By, Kirkeby
Matrikelnummer: 0026

Status:

Tinglyst

Tinglysningsdato:

04.01.2019 10:12:32

.....
Dokumenttype:

Påtegning

.....
Dato/løbenummer:

19.03.2014-1005222637

.....
Bemærkninger:

Tinglyst f.s.v. angår matr. nr. 4e Dongs Højrup By, Kirkeby.

.....
Ejendom:

Adresse:

Hovedvejen 24

5771 Stenstrup

Landsejerlav:

Rårud By, Kirkeby

Matrikelnummer:

0003c

.....
Status:

Tinglyst

.....
Tinglysningsdato:

04.01.2019 10:12:32

.....
Dokumenttype:

Påtegning

.....
Dato/løbenummer:

19.03.2014-1005222637

.....
Bemærkninger:

Tinglyst f.s.v. angår matr. nr. 4e Dongs Højrup By, Kirkeby.

.....
Ejendom:

Adresse:

Trollekrogsvej 25

5771 Stenstrup

Landsejerlav:

Rårud By, Kirkeby

Matrikelnummer:

0003e

Status:

Tinglyst

Tinglysningsdato:

04.01.2019 10:12:32

Dokumenttype:

Påtegning

Dato/løbenummer:

19.03.2014-1005222637

Bemærkninger:

Tinglyst f.s.v. angår matr. nr. 4e Dongs Højrup By, Kirkeby.

Ejendom:**Adresse:**Rårudvej 1
5771 Stenstrup
Rårud By, Kirkeby
0004a**Landsejerlav:****Matrikelnummer:****Status:**

Tinglyst

Tinglysningsdato:

04.01.2019 10:12:32

Dokumenttype:

Påtegning

Dato/løbenummer:

19.03.2014-1005222637

Bemærkninger:

Tinglyst f.s.v. angår matr. nr. 4e Dongs Højrup By, Kirkeby.

Ejendom:**Adresse:**

Hovedvejen 32

Landsejerlav: 5771 Stenstrup
Matrikelnummer: Rårud By, Kirkeby
0004d

Status:

Tinglyst

Tinglysningsdato:

04.01.2019 10:12:32

Dokumenttype:

Påtegning

Dato/løbenummer:

19.03.2014-1005222637

Bemærkninger:

Tinglyst f.s.v. angår matr. nr. 4e Dongs Højrup By, Kirkeby.

Ejendom:

Adresse: Trollekrogsvej 25
5771 Stenstrup
Landsejerlav: Rårud By, Kirkeby
Matrikelnummer: 0002g
Landsejerlav: Rårud By, Kirkeby
Matrikelnummer: 0012
Landsejerlav: Rårud By, Kirkeby
Matrikelnummer: 0001x

Status:

Tinglyst

Tinglysningsdato:

04.01.2019 10:12:32

Dokumenttype:

Påtegning

Dato/løbenummer:

19.03.2014-1005222637

Bemærkninger:

Tinglyst f.s.v. angår matr. nr. 4e Dongs Højrup By, Kirkeby.

Ejendom:

Adresse: Hovedvejen 11
5771 Stenstrup
Landsejerlav: Rårud By, Kirkeby
Matrikelnummer: 0008

Status:

Tinglyst

Tinglysningsdato:

04.01.2019 10:12:32

Dokumenttype:

Påtegning

Dato/løbenummer:

19.03.2014-1005222637

Bemærkninger:

Tinglyst f.s.v. angår matr. nr. 4e Dongs Højrup By, Kirkeby.

Ejendom:

Adresse: Hovedvejen 22
5771 Stenstrup
Landsejerlav: Kirkeby By, Kirkeby
Matrikelnummer: 0027a

Status:

Tinglyst

Tinglysningsdato:

04.01.2019 10:12:32

Dokumenttype:

Påtegning

Dato/løbenummer:

19.03.2014-1005222637

Bemærkninger:

Tinglyst f.s.v. angår matr. nr. 4e Dongs Højrup By, Kirkeby.

Ejendom:

Adresse: Assensvej 1
5771 Stenstrup
Landsejerlav: Kirkeby By, Kirkeby
Matrikelnummer: 0011d

Status:

Tinglyst

Tinglysningsdato:

04.01.2019 10:12:32

Dokumenttype:

Påtegning

Dato/løbenummer:

19.03.2014-1005222637

Bemærkninger:

Tinglyst f.s.v. angår matr. nr. 4e Dongs Højrup By, Kirkeby.

Ejendom:

Adresse: Assensvej 1
5771 Stenstrup
Landsejerlav: Kirkeby By, Kirkeby
Matrikelnummer: 0011c

Status:

Tinglyst

Tinglysningsdato:

04.01.2019 10:12:32

.....
Dokumenttype:

Påtegning

.....
Dato/løbenummer:

19.03.2014-1005222637

.....
Bemærkninger:

Tinglyst f.s.v. angår matr. nr. 4e Dongs Højrup By, Kirkeby.

.....
Ejendom:

Adresse:

Assensvej 3
5771 Stenstrup

Landsejerlav:

Kirkeby By, Kirkeby

Matrikelnummer:

0011b

.....
Status:

Tinglyst

.....
Tinglysningsdato:

04.01.2019 10:12:32

.....
Dokumenttype:

Påtegning

.....
Dato/løbenummer:

19.03.2014-1005222637

.....
Bemærkninger:

Tinglyst f.s.v. angår matr. nr. 4e Dongs Højrup By, Kirkeby.

.....
Ejendom:

Adresse:

Hovedvejen 9
5771 Stenstrup

Landsejerlav:

Kirkeby By, Kirkeby

Matrikelnummer:

0043z

Landsejerlav:

Kirkeby By, Kirkeby

Matrikelnummer:

0011a

Landsejerlav:

Kirkeby By, Kirkeby

Matrikelnummer: 0043c
Landsejerlav: Kirkeby By, Kirkeby
Matrikelnummer: 0043t
Landsejerlav: Kirkeby By, Kirkeby
Matrikelnummer: 0011k

Status:

Tinglyst

Tinglysningsdato:

04.01.2019 10:12:32

Dokumenttype:

Påtegning

Dato/løbenummer:

19.03.2014-1005222637

Bemærkninger:

Tinglyst f.s.v. angår matr. nr. 4e Dongs Højrup By, Kirkeby.

Ejendom:

Adresse: Hovedvejen 30
5771 Stenstrup
Landsejerlav: Rårud By, Kirkeby
Matrikelnummer: 0004e

Status:

Tinglyst

Tinglysningsdato:

04.01.2019 10:12:32

Dokumenttype:

Påtegning

Dato/løbenummer:

19.03.2014-1005222637

Bemærkninger:

Tinglyst f.s.v. angår matr. nr. 4e Dongs Højrup By, Kirkeby.

.....
Ejendom:

Adresse: Hovedvejen 30
5771 Stenstrup
Landsejerlav: Rårud By, Kirkeby
Matrikelnummer: 0004h

.....
Status:

Tinglyst

.....
Tinglysningsdato:

04.01.2019 10:12:32

.....
Dokumenttype:

Påtegning

.....
Dato/løbenummer:

19.03.2014-1005222637

.....
Bemærkninger:

Tinglyst f.s.v. angår matr. nr. 4e Dongs Højrup By, Kirkeby.

.....
Ejendom:

Adresse: Rårudvej 4
5771 Stenstrup
Landsejerlav: Rårud By, Kirkeby
Matrikelnummer: 0007

.....
Status:

Tinglyst

.....
Tinglysningsdato:

04.01.2019 10:12:32

.....
Dokumenttype:

Påtegning

.....
Dato/løbenummer:

19.03.2014-1005222637

Bemærkninger:

Tinglyst f.s.v. angår matr. nr. 4e Dongs Højrup By, Kirkeby.

Ejendom:

Adresse: Heldagervej 1A
5700 Svendborg
Landsejerlav: Sørup, Svendborg Jorder
Matrikelnummer: 0010h

Status:

Tinglyst

Tinglysningsdato:

04.01.2019 10:12:32

Dokumenttype:

Påtegning

Dato/løbenummer:

19.03.2014-1005222637

Bemærkninger:

Tinglyst f.s.v. angår matr. nr. 4e Dongs Højrup By, Kirkeby.

Ejendom:

Adresse: Heldagervej 1
5700 Svendborg
Landsejerlav: Sørup, Svendborg Jorder
Matrikelnummer: 0010f
Landsejerlav: Sørup, Svendborg Jorder
Matrikelnummer: 0011e
Landsejerlav: Sørup, Svendborg Jorder
Matrikelnummer: 0010l
Landsejerlav: Sørup, Svendborg Jorder
Matrikelnummer: 0075

Status:

Tinglyst

Tinglysningsdato:

04.01.2019 10:12:32

Dokumenttype:

Påtegning

Dato/løbenummer:

19.03.2014-1005222637

Bemærkninger:

Tinglyst f.s.v. angår matr. nr. 4e Dongs Højrup By, Kirkeby.

Ejendom:

Adresse:

Odensevej 322

5700 Svendborg

Landsejerlav:

Sørup, Svendborg Jorder

Matrikelnummer:

0010e

Status:

Tinglyst

Tinglysningsdato:

04.01.2019 10:12:32

Dokumenttype:

Påtegning

Dato/løbenummer:

19.03.2014-1005222637

Bemærkninger:

Tinglyst f.s.v. angår matr. nr. 4e Dongs Højrup By, Kirkeby.

Ejendom:

Adresse:

Odensevej 330

5700 Svendborg

Landsejerlav:

Sørup, Svendborg Jorder

Matrikelnummer: 0010c

Status:

Tinglyst

Tinglysningsdato:

04.01.2019 10:12:32

Dokumenttype:

Påtegning

Dato/løbenummer:

19.03.2014-1005222637

Bemærkninger:

Tinglyst f.s.v. angår matr. nr. 4e Dongs Højrup By, Kirkeby.

Ejendom:

Adresse:

Odensevej 232
5700 Svendborg

Landsejerlav:

Sørup, Svendborg Jorder

Matrikelnummer:

0011a

Landsejerlav:

Sørup, Svendborg Jorder

Matrikelnummer:

0011n

Landsejerlav:

Sørup, Svendborg Jorder

Matrikelnummer:

0011o

Landsejerlav:

Sørup, Svendborg Jorder

Matrikelnummer:

0011p

Landsejerlav:

Sørup, Svendborg Jorder

Matrikelnummer:

0011r

Status:

Tinglyst

Tinglysningsdato:

04.01.2019 10:12:32

Dokumenttype:

Påtegning

Dato/løbenummer:

19.03.2014-1005222637

Bemærkninger:

Tinglyst f.s.v. angår matr. nr. 4e Dongs Højrup By, Kirkeby.

Ejendom:

Adresse: Slæbæk Skov 700
5771 Stenstrup
Landsejerlav: Kirkeby By, Kirkeby
Matrikelnummer: 0047

Status:

Tinglyst

Tinglysningsdato:

04.01.2019 10:12:32

Dokumenttype:

Påtegning

Dato/løbnummer:

19.03.2014-1005222637

Bemærkninger:

Tinglyst f.s.v. angår matr. nr. 4e Dongs Højrup By, Kirkeby.

Ejendom:

Adresse: Trollekrogsvej 25
5771 Stenstrup
Landsejerlav: Kirkeby By, Kirkeby
Matrikelnummer: 0038a
Landsejerlav: Kirkeby By, Kirkeby
Matrikelnummer: 0038b
Landsejerlav: Kirkeby By, Kirkeby
Matrikelnummer: 0039
Landsejerlav: Kirkeby By, Kirkeby
Matrikelnummer: 0035c
Landsejerlav: Kirkeby By, Kirkeby
Matrikelnummer: 0035d
Landsejerlav: Kirkeby By, Kirkeby
Matrikelnummer: 0035g

Status:

Tinglyst

Tinglysningsdato:

04.01.2019 10:12:32

Dokumenttype:

Påtegning

Dato/løbenummer:

19.03.2014-1005222637

Bemærkninger:

Tinglyst f.s.v. angår matr. nr. 4e Dongs Højrup By, Kirkeby.

Ejendom:

Adresse:

Trollekrogsvej 25
5771 Stenstrup

Landsejerlav:

Kirkeby By, Kirkeby

Matrikelnummer:

0043h

Landsejerlav:

Kirkeby By, Kirkeby

Matrikelnummer:

0028

Landsejerlav:

Kirkeby By, Kirkeby

Matrikelnummer:

0043ab

Landsejerlav:

Kirkeby By, Kirkeby

Matrikelnummer:

0043ac

Status:

Tinglyst

Tinglysningsdato:

04.01.2019 10:12:32

Dokumenttype:

Påtegning

Dato/løbenummer:

19.03.2014-1005222637

Bemærkninger:

Tinglyst f.s.v. angår matr. nr. 4e Dongs Højrup By, Kirkeby.

.....
Ejendom:

Adresse: Odensevej 310
5700 Svendborg
Landsejerlav: Sørup, Svendborg Jorder
Matrikelnummer: 0010a

.....
Status:

Tinglyst

.....
Tinglysningsdato:

04.01.2019 10:12:32

.....
Dokumenttype:

Påtegning

.....
Dato/løbenummer:

19.03.2014-1005222637

.....
Bemærkninger:

Tinglyst f.s.v. angår matr. nr. 4e Dongs Højrup By, Kirkeby.

.....
Ejendom:

Adresse: Sørupvej 120
5700 Svendborg
Landsejerlav: Sørup, Svendborg Jorder
Matrikelnummer: 0013n

.....
Status:

Tinglyst

.....
Tinglysningsdato:

04.01.2019 10:12:32

.....
Dokumenttype:

Påtegning

.....
Dato/løbenummer:

19.03.2014-1005222637

Bemærkninger:

Tinglyst f.s.v. angår matr. nr. 4e Dongs Højrup By, Kirkeby.

Ejendom:

Adresse: Odensevej 177
5700 Svendborg
Landsejerlav: Sørup, Svendborg Jorder
Matrikelnummer: 0013a

Status:

Tinglyst

Tinglysningsdato:

04.01.2019 10:12:32

Dokumenttype:

Påtegning

Dato/løbenummer:

19.03.2014-1005222637

Bemærkninger:

Tinglyst f.s.v. angår matr. nr. 4e Dongs Højrup By, Kirkeby.

Ejendom:

Adresse: Heldagervej 1B
5700 Svendborg
Landsejerlav: Sørup, Svendborg Jorder
Matrikelnummer: 0011q

Status:

Tinglyst

Tinglysningsdato:

04.01.2019 10:12:32

Dokumenttype:

Påtegning

Dato/løbenummer:

19.03.2014-1005222637

Bemærkninger:

Tinglyst f.s.v. angår matr. nr. 4e Dongs Højrup By, Kirkeby.

Ejendom:**Adresse:**Odensevej 238
5700 Svendborg**Landsejerlav:**

Sørup, Svendborg Jorder

Matrikelnummer:

0011m

Status:

Tinglyst

Tinglysningsdato:

04.01.2019 10:12:32

Dokumenttype:

Påtegning

Dato/løbenummer:

19.03.2014-1005222637

Bemærkninger:

Tinglyst f.s.v. angår matr. nr. 4e Dongs Højrup By, Kirkeby.

Ejendom:**Adresse:**Odensevej 268
5700 Svendborg**Landsejerlav:**

Sørup, Svendborg Jorder

Matrikelnummer:

0011g

Status:

Tinglyst

Tinglysningsdato:

04.01.2019 10:12:32

Dokumenttype:

Påtegning

Dato/løbenummer:

19.03.2014-1005222637

Bemærkninger:

Tinglyst f.s.v. angår matr. nr. 4e Dongs Højrup By, Kirkeby.

Ejendom:

Adresse:

Fåborgvej 201

5700 Svendborg

Landsejerlav:

Sørup, Svendborg Jorder

Matrikelnummer:

0002a

Landsejerlav:

Sørup, Svendborg Jorder

Matrikelnummer:

0026a

Landsejerlav:

Hvidkilde Hgd., Egense

Matrikelnummer:

0001e

Landsejerlav:

Hvidkilde Hgd., Egense

Matrikelnummer:

0001aa

Landsejerlav:

Hvidkilde Hgd., Egense

Matrikelnummer:

0001ag

Landsejerlav:

Sørup, Svendborg Jorder

Matrikelnummer:

0013o

Landsejerlav:

Sørup, Svendborg Jorder

Matrikelnummer:

0036a

Landsejerlav:

Sørup, Svendborg Jorder

Matrikelnummer:

0026b

Landsejerlav:

Sørup, Svendborg Jorder

Matrikelnummer:

0068

Landsejerlav:

Hvidkilde Hgd., Egense

Matrikelnummer:

0001c

Landsejerlav:

Sørup, Svendborg Jorder

Matrikelnummer:

0073

Status:

Tinglyst

Tinglysningsdato:

04.01.2019 10:12:32

Dokumenttype:

Påtegning

Dato/løbenummer:

19.03.2014-1005222637

Bemærkninger:

Tinglyst f.s.v. angår matr. nr. 4e Dongs Højrup By, Kirkeby.

Ejendom:**Adresse:**Odensevej 150
5700 Svendborg**Landsejerlav:**

Sørup, Svendborg Jorder

Matrikelnummer:

0015b

Status:

Tinglyst

Tinglysningsdato:

04.01.2019 10:12:32

Dokumenttype:

Påtegning

Dato/løbenummer:

19.03.2014-1005222637

Bemærkninger:

Tinglyst f.s.v. angår matr. nr. 4e Dongs Højrup By, Kirkeby.

Ejendom:**Adresse:**Sørupvej 63
5700 Svendborg**Landsejerlav:**

Sørup, Svendborg Jorder

Matrikelnummer:

0014k

Landsejerlav:

Sørup, Svendborg Jorder

Matrikelnummer:

0014a

Landsejerlav:

Sørup, Svendborg Jorder

Matrikelnummer:

0014l

Landsejerlav:

Sørup, Svendborg Jorder

Matrikelnummer: 0014n
Landsejerlav: Sørup, Svendborg Jorder
Matrikelnummer: 0014m
Landsejerlav: Sørup, Svendborg Jorder
Matrikelnummer: 0014o

Status:

Tinglyst

Tinglysningsdato:

04.01.2019 10:12:32

Dokumenttype:

Påtegning

Dato/løbenummer:

19.03.2014-1005222637

Bemærkninger:

Tinglyst f.s.v. angår matr. nr. 4e Dongs Højrup By, Kirkeby.

Ejendom:

Adresse: Odensevej 141
5700 Svendborg
Landsejerlav: Sørup, Svendborg Jorder
Matrikelnummer: 0014i

Status:

Tinglyst

Tinglysningsdato:

04.01.2019 10:12:32

Dokumenttype:

Påtegning

Dato/løbenummer:

19.03.2014-1005222637

Bemærkninger:

Tinglyst f.s.v. angår matr. nr. 4e Dongs Højrup By, Kirkeby.

Ejendom:

Adresse: Odensevej 115
5700 Svendborg
Landsejerlav: Sørup, Svendborg Jorder
Matrikelnummer: 0014d
Landsejerlav: Sørup, Svendborg Jorder
Matrikelnummer: 0092
Landsejerlav: Sørup, Svendborg Jorder
Matrikelnummer: 0094

Status:

Tinglyst

Tinglysningsdato:

04.01.2019 10:12:32

Dokumenttype:

Påtegning

Dato/løbenummer:

19.03.2014-1005222637

Bemærkninger:

Tinglyst f.s.v. angår matr. nr. 4e Dongs Højrup By, Kirkeby.

Ejendom:

Adresse: Odensevej 148
5700 Svendborg
Landsejerlav: Sørup, Svendborg Jorder
Matrikelnummer: 0016t

Status:

Tinglyst

Tinglysningsdato:

04.01.2019 10:12:32

Dokumenttype:

Påtegning

Dato/løbenummer:

19.03.2014-1005222637

Bemærkninger:

Tinglyst f.s.v. angår matr. nr. 4e Dongs Højrup By, Kirkeby.

Ejendom:

Adresse:

Jönköpingvej 1
5700 Svendborg

Landsejerlav:

Sørup, Svendborg Jorder

Matrikelnummer:

0016i

Status:

Tinglyst

Tinglysningsdato:

04.01.2019 10:12:32

Dokumenttype:

Påtegning

Dato/løbenummer:

19.03.2014-1005222637

Bemærkninger:

Tinglyst f.s.v. angår matr. nr. 4e Dongs Højrup By, Kirkeby.

Ejendom:

Adresse:

Aasiaatvej 9
5700 Svendborg

Landsejerlav:

Sørup, Svendborg Jorder

Matrikelnummer:

0016bl

Status:

Tinglyst

Tinglysningsdato:

04.01.2019 10:12:32

Dokumenttype:

Påtegning

Dato/løbenummer:

19.03.2014-1005222637

Bemærkninger:

Tinglyst f.s.v. angår matr. nr. 4e Dongs Højrup By, Kirkeby.

Ejendom:**Adresse:**Odensevej 117
5700 Svendborg**Landsejerlav:**

Sørup, Svendborg Jorder

Matrikelnummer:

0018t

Status:

Tinglyst

Tinglysningsdato:

04.01.2019 10:12:32

Dokumenttype:

Påtegning

Dato/løbenummer:

19.03.2014-1005222637

Bemærkninger:

Tinglyst f.s.v. angår matr. nr. 4e Dongs Højrup By, Kirkeby.

Ejendom:**Adresse:**Odensevej 89
5700 Svendborg**Landsejerlav:**

Sørup, Svendborg Jorder

Matrikelnummer:

0018ac

Status:

Tinglyst

Tinglysningsdato:

04.01.2019 10:12:32

Dokumenttype:

Påtegning

Dato/løbenummer:

19.03.2014-1005222637

Bemærkninger:

Tinglyst f.s.v. angår matr. nr. 4e Dongs Højrup By, Kirkeby.

Ejendom:

Adresse:

Odensevej 81A
5700 Svendborg

Landsejerlav:

Sørup, Svendborg Jorder

Matrikelnummer:

0018am

Status:

Tinglyst

Tinglysningsdato:

04.01.2019 10:12:32

Dokumenttype:

Påtegning

Dato/løbenummer:

19.03.2014-1005222637

Bemærkninger:

Tinglyst f.s.v. angår matr. nr. 4e Dongs Højrup By, Kirkeby.

Ejendom:

Adresse: Fåborgvej 32D
5700 Svendborg
Landsejerlav: Sørup, Svendborg Jorder
Matrikelnummer: 0018ar
Landsejerlav: Sørup, Svendborg Jorder
Matrikelnummer: 0020d

Status: Tinglyst

Tinglysningsdato: 04.01.2019 10:12:32

Dokumenttype: Påtegning

Dato/løbenummer: 19.03.2014-1005222637

Bemærkninger: Tinglyst f.s.v. angår matr. nr. 4e Dongs Højrup By, Kirkeby.

Ejendom:
Adresse: Odensevej 436
5700 Svendborg
Landsejerlav: Sørup, Svendborg Jorder
Matrikelnummer: 0029i

Status: Tinglyst

Tinglysningsdato: 04.01.2019 10:12:32

Dokumenttype: Påtegning

Dato/løbenummer: 19.03.2014-1005222637

Bemærkninger:

.....
Ejendom:

Adresse: Odensevej 440
5700 Svendborg
Landsejerlav: Sørup, Svendborg Jorder
Matrikelnummer: 0029a

.....
Status:

Tinglyst

.....
Tinglysningsdato:

04.01.2019 10:12:32

.....
Dokumenttype:

Påtegning

.....
Dato/løbnummer:

19.03.2014-1005222637

.....
Bemærkninger:

Tinglyst f.s.v. angår matr. nr. 4e Dongs Højrup By, Kirkeby.

.....
Ejendom:

Adresse: Odensevej 93
5700 Svendborg
Landsejerlav: Sørup, Svendborg Jorder
Matrikelnummer: 0018at
Landsejerlav: Sørup, Svendborg Jorder
Matrikelnummer: 0018e

.....
Status:

Tinglyst

.....
Tinglysningsdato:

04.01.2019 10:12:32

.....
Dokumenttype:

Påtegning

Dato/løbenummer:

19.03.2014-1005222637

Bemærkninger:

Tinglyst f.s.v. angår matr. nr. 4e Dongs Højrup By, Kirkeby.

Ejendom:**Adresse:**Odensevej 432
5700 Svendborg**Landsejerlav:**

Sørup, Svendborg Jorder

Matrikelnummer:

0029c

Status:

Tinglyst

Tinglysningsdato:

04.01.2019 10:12:32

Dokumenttype:

Påtegning

Dato/løbenummer:

19.03.2014-1005222637

Bemærkninger:

Tinglyst f.s.v. angår matr. nr. 4e Dongs Højrup By, Kirkeby.

Ejendom:**Adresse:**Odensevej 215
5700 Svendborg**Landsejerlav:**

Sørup, Svendborg Jorder

Matrikelnummer:

0037a

Status:

Tinglyst

Tinglysningsdato:

04.01.2019 10:12:32

.....
Dokumenttype:

Påtegning

.....
Dato/løbenummer:

19.03.2014-1005222637

.....
Bemærkninger:

Tinglyst f.s.v. angår matr. nr. 4e Dongs Højrup By, Kirkeby.

.....
Ejendom:

Adresse:

Miljøvej 10
5700 Svendborg

Landsejerlav:

Hesselager By, Hesselager

Matrikelnummer:

0024ah

Landsejerlav:

Sørup, Svendborg Jorder

Matrikelnummer:

0087

Landsejerlav:

Sørup, Svendborg Jorder

Matrikelnummer:

0088

.....
Status:

Tinglyst

.....
Tinglysningsdato:

04.01.2019 10:12:32

.....
Dokumenttype:

Påtegning

.....
Dato/løbenummer:

19.03.2014-1005222637

.....
Bemærkninger:

Tinglyst f.s.v. angår matr. nr. 4e Dongs Højrup By, Kirkeby.

.....
Ejendom:

Adresse:

Trollekrogsvej 25
5771 Stenstrup

Landsejerlav: Sørup, Svendborg Jorder
Matrikelnummer: 0033b

Status: Tinglyst

Tinglysningsdato: 04.01.2019 10:12:32

Dokumenttype: Påtegning

Dato/løbenummer: 19.03.2014-1005222637

Bemærkninger: Tinglyst f.s.v. angår matr. nr. 4e Dongs Højrup By, Kirkeby.

Ejendom:
Adresse: Odensevej 394
5700 Svendborg
Landsejerlav: Sørup, Svendborg Jorder
Matrikelnummer: 0030a

Status: Tinglyst

Tinglysningsdato: 04.01.2019 10:12:32

Dokumenttype: Påtegning

Dato/løbenummer: 19.03.2014-1005222637

Bemærkninger: Tinglyst f.s.v. angår matr. nr. 4e Dongs Højrup By, Kirkeby.

Ejendom:

Adresse: Trollekrogsvej 25
5771 Stenstrup
Landsejerlav: Sørup, Svendborg Jorder
Matrikelnummer: 0064a
Landsejerlav: Sørup, Svendborg Jorder
Matrikelnummer: 0063a
Landsejerlav: Sørup, Svendborg Jorder
Matrikelnummer: 0064b
Landsejerlav: Sørup, Svendborg Jorder
Matrikelnummer: 0030e

Status:

Tinglyst

Tinglysningsdato:

04.01.2019 10:12:32

Dokumenttype:

Påtegning

Dato/løbenummer:

19.03.2014-1005222637

Bemærkninger:

Tinglyst f.s.v. angår matr. nr. 4e Dongs Højrup By, Kirkeby.

Ejendom:

Adresse: Odensevej 356
5700 Svendborg
Landsejerlav: Sørup, Svendborg Jorder
Matrikelnummer: 0032a

Status:

Tinglyst

Tinglysningsdato:

04.01.2019 10:12:32

Dokumenttype:

Påtegning

Dato/løbenummer:

19.03.2014-1005222637

Bemærkninger:

Tinglyst f.s.v. angår matr. nr. 4e Dongs Højrup By, Kirkeby.

Ejendom:

Adresse:

Odensevej 262
5700 Svendborg

Landsejerlav:

Sørup, Svendborg Jorder

Matrikelnummer:

0011h

Status:

Tinglyst

Tinglysningsdato:

04.01.2019 10:12:32

Dokumenttype:

Påtegning

Dato/løbenummer:

19.03.2014-1005222637

Bemærkninger:

Tinglyst f.s.v. angår matr. nr. 4e Dongs Højrup By, Kirkeby.

Ejendom:

Adresse:

Heldagervej 1C
5700 Svendborg

Landsejerlav:

Sørup, Svendborg Jorder

Matrikelnummer:

0093

Status:

Tinglyst

Tinglysningsdato:

04.01.2019 10:12:32

.....
Dokumenttype:

Påtegning

.....
Dato/løbenummer:

19.03.2014-1005222637

.....
Bemærkninger:

Tinglyst f.s.v. angår matr. nr. 4e Dongs Højrup By, Kirkeby.

.....
Ejendom:

Landsejerlav:

Trunderup By, Kværndrup

Matrikelnummer:

0001q

.....
Status:

Tinglyst

.....
Tinglysningsdato:

04.01.2019 10:12:32

.....
Dokumenttype:

Påtegning

.....
Dato/løbenummer:

19.03.2014-1005222637

.....
Bemærkninger:

Tinglyst f.s.v. angår matr. nr. 4e Dongs Højrup By, Kirkeby.

.....
Ejendom:

Landsejerlav:

Trunderup By, Kværndrup

Matrikelnummer:

0037bb

Landsejerlav:

Trunderup By, Kværndrup

Matrikelnummer:

0004h

Landsejerlav:

Trunderup By, Kværndrup

Matrikelnummer:

0004i

Status:

Tinglyst

Tinglysningsdato:

04.01.2019 10:12:32

Dokumenttype:

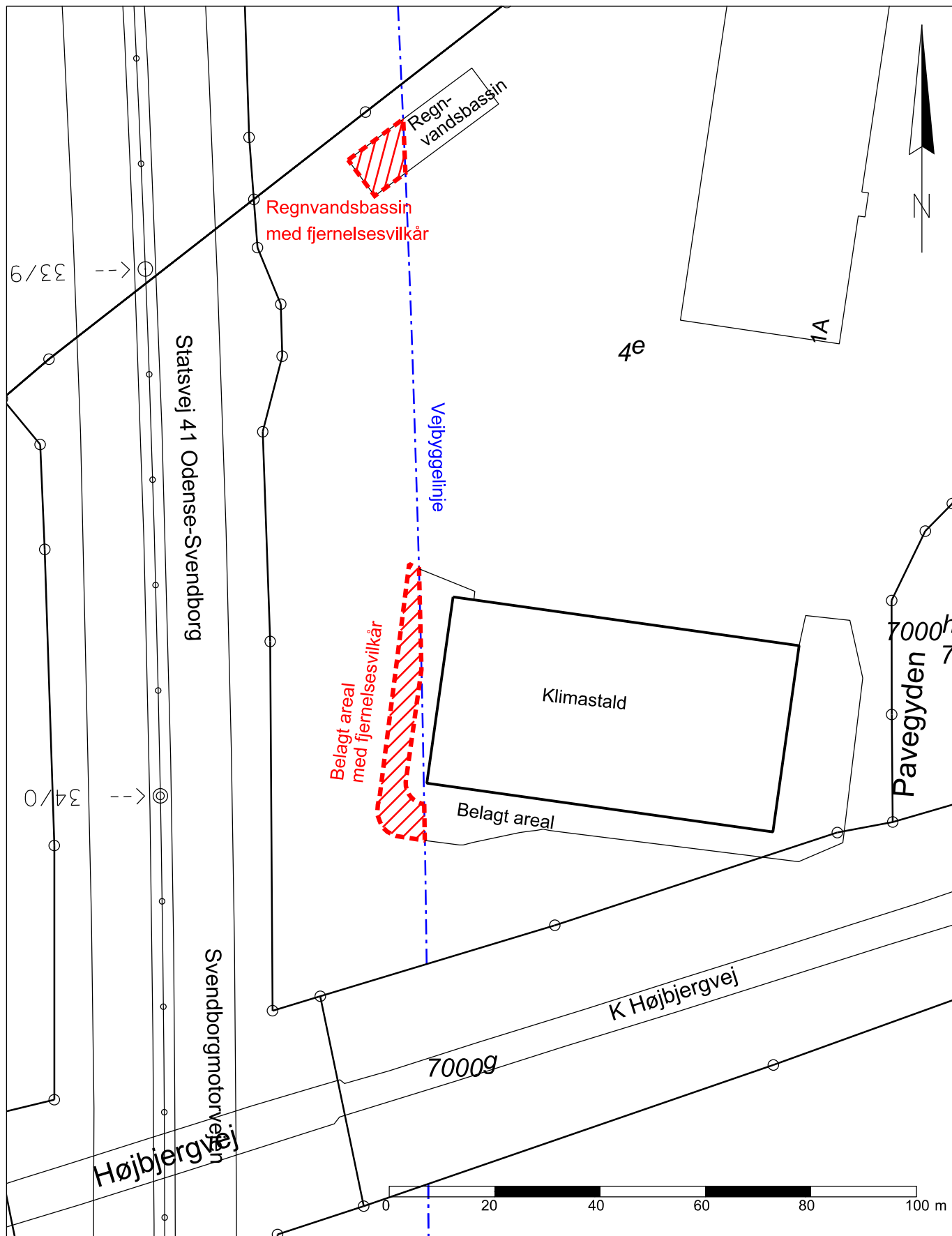
Påtegning

Dato/løbenummer:

19.03.2014-1005222637

Bemærkninger:

Tinglyst f.s.v. angår matr. nr. 4e Dongs Højrup By, Kirkeby.



Tilladelse til belagt areal og regnvandsbassin indenfor vejbyggeelinje

Matr.nr. og ejerlav: 4e Dongs Højrup by, Kirkeby

Kommune: Svendborg

Statsvej: 41 Odense-Svendborg (Svendborgmotorvejen)

Udfærdiget til brug ved tinglysning
 E-ridset er i overensstemmelse med GML-fil
 9. nov. 2018
 Målforhold 1: 1000 (A4)
 Vejdirektoratets jnr. 18/12269

For Vejdirektoratet
 Carsten Henning Bitsch

Aktuelt tinglyst dokument



Dokument:

Dato/løbenummer: 19.03.2014-1005222637

Servitut:

Senest påtegnet:

13.05.2014 11:18:37

Ejendom:

Adresse: Odensevej 42
5772 Kværndrup

Landsejerlav: Trunderup By, Kværndrup
Matrikelnummer: 0001c

Adresse: Rokkergyden 2
5772 Kværndrup

Landsejerlav: Gultved By, Kværndrup
Matrikelnummer: 0002i

Landsejerlav: Lørup By, Ryslinge
Matrikelnummer: 0012g

Landsejerlav: Trunderup By, Kværndrup
Matrikelnummer: 0037be

Landsejerlav: Trunderup By, Kværndrup
Matrikelnummer: 0037x

Landsejerlav: Trunderup By, Kværndrup
Matrikelnummer: 0011v

Landsejerlav: Trunderup By, Kværndrup
Matrikelnummer: 0002q

Landsejerlav: Trunderup By, Kværndrup
Matrikelnummer: 0013z

Landsejerlav: Trunderup By, Kværndrup
Matrikelnummer: 0003g

Landsejerlav: Trunderup By, Kværndrup
Matrikelnummer: 0001l

Landsejerlav: Trunderup By, Kværndrup
Matrikelnummer: 0001g

Landsejerlav: Trunderup By, Kværndrup
Matrikelnummer: 0037e

Landsejerlav: Trunderup By, Kværndrup
Matrikelnummer: 0003u

Landsejerlav: Trunderup By, Kværndrup
Matrikelnummer: 0003a

Landsejerlav: Trunderup By, Kværndrup
Matrikelnummer: 0002r

Landsejerlav: Trunderup By, Kværndrup
Matrikelnummer: 0037bc

Landsejerlav: Kværndrup By, Kværndrup
Matrikelnummer: 0009ba
Landsejerlav: Trunderup By, Kværndrup
Matrikelnummer: 0002y
Landsejerlav: Trunderup By, Kværndrup
Matrikelnummer: 0002z
Landsejerlav: Trunderup By, Kværndrup
Matrikelnummer: 0003z
Landsejerlav: Trunderup By, Kværndrup
Matrikelnummer: 0001n

Adresse: Odensevej 37
5772 Kværndrup

Landsejerlav: Trunderup By, Kværndrup
Matrikelnummer: 0001m

Landsejerlav: Kværndrup By, Kværndrup
Matrikelnummer: 0026k
Landsejerlav: Trunderup By, Kværndrup
Matrikelnummer: 0001o
Landsejerlav: Trunderup By, Kværndrup
Matrikelnummer: 0001p

Adresse: Gl. Nyborgvej 60
5772 Kværndrup

Landsejerlav: Trunderup By, Kværndrup
Matrikelnummer: 0037y
Landsejerlav: Trunderup By, Kværndrup
Matrikelnummer: 0037bf
Landsejerlav: Trunderup By, Kværndrup
Matrikelnummer: 0002a
Landsejerlav: Trunderup By, Kværndrup
Matrikelnummer: 0003q
Landsejerlav: Trunderup By, Kværndrup
Matrikelnummer: 0003v
Landsejerlav: Trunderup By, Kværndrup
Matrikelnummer: 0003k
Landsejerlav: Trunderup By, Kværndrup
Matrikelnummer: 0002æ

Adresse: Trunderup Gade 6
5772 Kværndrup

Landsejerlav: Trunderup By, Kværndrup
Matrikelnummer: 0037k
Landsejerlav: Trunderup By, Kværndrup
Matrikelnummer: 0037ah
Landsejerlav: Trunderup By, Kværndrup
Matrikelnummer: 0037bd
Landsejerlav: Trunderup By, Kværndrup
Matrikelnummer: 0037f
Landsejerlav: Trunderup By, Kværndrup
Matrikelnummer: 0037s
Landsejerlav: Trunderup By, Kværndrup
Matrikelnummer: 0016n
Landsejerlav: Trunderup By, Kværndrup

Matrikelnummer: 0005a
Landsejerlav: Trunderup By, Kværndrup
Matrikelnummer: 0005b

Adresse: Faaborgvej 52
5772 Kværndrup

Landsejerlav: Trunderup By, Kværndrup
Matrikelnummer: 0038
Landsejerlav: Trunderup By, Kværndrup
Matrikelnummer: 0007t

Adresse: Gl. Nyborgvej 92
5772 Kværndrup

Landsejerlav: Trunderup By, Kværndrup
Matrikelnummer: 0007h

Adresse: Gl. Nyborgvej 39
5772 Kværndrup

Landsejerlav: Trunderup By, Kværndrup
Matrikelnummer: 0011o

Adresse: Gl. Nyborgvej 38
5772 Kværndrup

Landsejerlav: Trunderup By, Kværndrup
Matrikelnummer: 0013v
Landsejerlav: Trunderup By, Kværndrup
Matrikelnummer: 0016ad
Landsejerlav: Trunderup By, Kværndrup
Matrikelnummer: 0016ac
Landsejerlav: Trunderup By, Kværndrup
Matrikelnummer: 0016a
Landsejerlav: Trunderup By, Kværndrup
Matrikelnummer: 0013m

Adresse: Odensevej 45
5772 Kværndrup

Landsejerlav: Trunderup By, Kværndrup
Matrikelnummer: 0033b

Adresse: Odensevej 43
5772 Kværndrup

Landsejerlav: Trunderup By, Kværndrup
Matrikelnummer: 0033e

Adresse: Odensevej 40
5772 Kværndrup

Landsejerlav: Trunderup By, Kværndrup
Matrikelnummer: 0013u
Landsejerlav: Trunderup By, Kværndrup
Matrikelnummer: 0041d
Landsejerlav: Trunderup By, Kværndrup
Matrikelnummer: 0037aa
Landsejerlav: Trunderup By, Kværndrup
Matrikelnummer: 0041a
Landsejerlav: Trunderup By, Kværndrup

Matrikelnummer: 0007f
Landsejerlav: Trunderup By, Kværndrup
Matrikelnummer: 0002g
Landsejerlav: Kværndrup By, Kværndrup
Matrikelnummer: 0003c
Landsejerlav: Trunderup By, Kværndrup
Matrikelnummer: 0002h

Adresse: Mullerupvej 4
5772 Kværndrup
Landsejerlav: Kværndrup By, Kværndrup
Matrikelnummer: 0001d
Landsejerlav: Kværndrup By, Kværndrup
Matrikelnummer: 0018m

Adresse: Fallevej 1
5772 Kværndrup
Landsejerlav: Kværndrup By, Kværndrup
Matrikelnummer: 0025a
Landsejerlav: Kværndrup By, Kværndrup
Matrikelnummer: 0009a
Landsejerlav: Kværndrup By, Kværndrup
Matrikelnummer: 0005e
Landsejerlav: Kværndrup By, Kværndrup
Matrikelnummer: 0005f
Landsejerlav: Kværndrup By, Kværndrup
Matrikelnummer: 0001o

Adresse: Kværndrup Vænge 11
5772 Kværndrup
Landsejerlav: Kværndrup By, Kværndrup
Matrikelnummer: 0015a
Landsejerlav: Kværndrup By, Kværndrup
Matrikelnummer: 0012ak
Landsejerlav: Kværndrup By, Kværndrup
Matrikelnummer: 0004h
Landsejerlav: Kværndrup By, Kværndrup
Matrikelnummer: 0015c
Landsejerlav: Lunde By, Lunde
Matrikelnummer: 0029b
Landsejerlav: Kværndrup By, Kværndrup
Matrikelnummer: 0048b
Landsejerlav: Lunde By, Lunde
Matrikelnummer: 0001a
Landsejerlav: Kværndrup By, Kværndrup
Matrikelnummer: 0045b

Adresse: Vængevej 15
5772 Kværndrup
Landsejerlav: Kværndrup By, Kværndrup
Matrikelnummer: 0004bo
Landsejerlav: Kværndrup By, Kværndrup
Matrikelnummer: 0004a

Adresse: Mullerupvej 8

Landsejerlav: 5772 Kværndrup
Matrikelnummer: Kværndrup By, Kværndrup
0001bo
Landsejerlav: Kværndrup By, Kværndrup
Matrikelnummer: 0005g

Adresse: Gl. Nyborgvej 45
5772 Kværndrup
Landsejerlav: Kværndrup By, Kværndrup
Matrikelnummer: 0006ba
Landsejerlav: Trunderup By, Kværndrup
Matrikelnummer: 0013a
Landsejerlav: Trunderup By, Kværndrup
Matrikelnummer: 0013y
Landsejerlav: Trunderup By, Kværndrup
Matrikelnummer: 0015m

Adresse: Nyborgvej 30
5772 Kværndrup
Landsejerlav: Kværndrup By, Kværndrup
Matrikelnummer: 0007d

Adresse: Fallevej 8
5772 Kværndrup
Landsejerlav: Kværndrup By, Kværndrup
Matrikelnummer: 0006at

Adresse: Dyrebjergvej 5
5772 Kværndrup
Landsejerlav: Kværndrup By, Kværndrup
Matrikelnummer: 0020a
Landsejerlav: Kværndrup By, Kværndrup
Matrikelnummer: 0013t
Landsejerlav: Kværndrup By, Kværndrup
Matrikelnummer: 0020c
Landsejerlav: Kværndrup By, Kværndrup
Matrikelnummer: 0020b
Landsejerlav: Kværndrup By, Kværndrup
Matrikelnummer: 0011e

Adresse: Kværndrup Vænge 12
5772 Kværndrup
Landsejerlav: Kværndrup By, Kværndrup
Matrikelnummer: 0012c

Adresse: Mullerupvej 13
5772 Kværndrup
Landsejerlav: Kværndrup By, Kværndrup
Matrikelnummer: 0011d

Adresse: Mullerupvej 12A
5772 Kværndrup
Landsejerlav: Kværndrup By, Kværndrup
Matrikelnummer: 0013b

Adresse: Mullerupvej 12B
5772 Kværndrup
Landsejerlav: Kværndrup By, Kværndrup
Matrikelnummer: 0013ac
Landsejerlav: Kværndrup By, Kværndrup
Matrikelnummer: 0013v
Landsejerlav: Kværndrup By, Kværndrup
Matrikelnummer: 0013ab

Adresse: Mullerupvej 9
5772 Kværndrup
Landsejerlav: Kværndrup By, Kværndrup
Matrikelnummer: 0011b
Landsejerlav: Kværndrup By, Kværndrup
Matrikelnummer: 0013ae

Adresse: Kværndrup Vænge 2
5772 Kværndrup
Landsejerlav: Kværndrup By, Kværndrup
Matrikelnummer: 0014d

Adresse: Sønderhave 5
5772 Kværndrup
Landsejerlav: Kværndrup By, Kværndrup
Matrikelnummer: 0016e
Landsejerlav: Kværndrup By, Kværndrup
Matrikelnummer: 0016f
Landsejerlav: Kværndrup By, Kværndrup
Matrikelnummer: 0017h

Adresse: Kværndrup Vænge 3
5772 Kværndrup
Landsejerlav: Kværndrup By, Kværndrup
Matrikelnummer: 0017b

Adresse: Fallevej 5
5772 Kværndrup
Landsejerlav: Kværndrup By, Kværndrup
Matrikelnummer: 0025b

Landsejerlav: Kværndrup By, Kværndrup
Matrikelnummer: 0072

Adresse: Pavegårdsvej 8
5771 Stenstrup
Landsejerlav: Lunde By, Lunde
Matrikelnummer: 0013a

Adresse: Hovedvejen 72
5771 Stenstrup
Landsejerlav: Kokkenborg, Lunde
Matrikelnummer: 0001a
Landsejerlav: Lunde By, Lunde
Matrikelnummer: 0013n
Landsejerlav: Lunde By, Lunde

Matrikelnummer: 0013p
Landsejerlav: Lunde By, Lunde
Matrikelnummer: 0033b
Landsejerlav: Lunde By, Lunde
Matrikelnummer: 0013g

Adresse: Hønsehøvevej 4A
5771 Stenstrup

Landsejerlav: Lunde By, Lunde
Matrikelnummer: 0038c
Landsejerlav: Lunde By, Lunde
Matrikelnummer: 0017b
Landsejerlav: Lunde By, Lunde
Matrikelnummer: 0070a
Landsejerlav: Lunde By, Lunde
Matrikelnummer: 0038a
Landsejerlav: Lunde By, Lunde
Matrikelnummer: 0038d
Landsejerlav: Lunde By, Lunde
Matrikelnummer: 0005d
Landsejerlav: Lunde By, Lunde
Matrikelnummer: 0089b
Landsejerlav: Lunde By, Lunde
Matrikelnummer: 0071
Landsejerlav: Lunde By, Lunde
Matrikelnummer: 0064a
Landsejerlav: Lunde By, Lunde
Matrikelnummer: 0012c
Landsejerlav: Lunde By, Lunde
Matrikelnummer: 0038m

Adresse: Lundevej 17
5771 Stenstrup

Landsejerlav: Lunde By, Lunde
Matrikelnummer: 0019c
Landsejerlav: Lunde By, Lunde
Matrikelnummer: 0052
Landsejerlav: Lunde By, Lunde
Matrikelnummer: 0019d
Landsejerlav: Lunde By, Lunde
Matrikelnummer: 0019e

Adresse: Hønsehøvevej 7
5771 Stenstrup

Landsejerlav: Lunde By, Lunde
Matrikelnummer: 0024a

Adresse: Hønsehøvevej 13
5771 Stenstrup

Landsejerlav: Lunde By, Lunde
Matrikelnummer: 0085b
Landsejerlav: Lunde By, Lunde
Matrikelnummer: 0083c
Landsejerlav: Lunde By, Lunde
Matrikelnummer: 0089a

Landsejerlav: Lunde By, Lunde
Matrikelnummer: 0025a
Landsejerlav: Kværndrup By, Kværndrup
Matrikelnummer: 0023g
Landsejerlav: Lunde By, Lunde
Matrikelnummer: 0084b
Landsejerlav: Lunde By, Lunde
Matrikelnummer: 0083b
Landsejerlav: Kværndrup By, Kværndrup
Matrikelnummer: 0008df
Landsejerlav: Kværndrup By, Kværndrup
Matrikelnummer: 0008dg
Landsejerlav: Kværndrup By, Kværndrup
Matrikelnummer: 0008da

Adresse: Hovedvejen 83
5771 Stenstrup
Landsejerlav: Lunde By, Lunde
Matrikelnummer: 0027a
Landsejerlav: Lunde By, Lunde
Matrikelnummer: 0027d

Adresse: Hovedvejen 100
5771 Stenstrup
Landsejerlav: Lunde By, Lunde
Matrikelnummer: 0027b

Adresse: Hovedvejen 85
5771 Stenstrup
Landsejerlav: Lunde By, Lunde
Matrikelnummer: 0027c

Adresse: Hovedvejen 98
5771 Stenstrup
Landsejerlav: Lunde By, Lunde
Matrikelnummer: 0028a

Adresse: Hovedvejen 80
5771 Stenstrup
Landsejerlav: Lunde By, Lunde
Matrikelnummer: 0003m
Landsejerlav: Lunde By, Lunde
Matrikelnummer: 0034c
Landsejerlav: Lunde By, Lunde
Matrikelnummer: 0003c
Landsejerlav: Lunde By, Lunde
Matrikelnummer: 0036d
Landsejerlav: Lunde By, Lunde
Matrikelnummer: 0034a
Landsejerlav: Lunde By, Lunde
Matrikelnummer: 0034f
Landsejerlav: Lunde By, Lunde
Matrikelnummer: 0032e
Landsejerlav: Lunde By, Lunde
Matrikelnummer: 0033k

Landsejerlav: Matrikelnummer:	Lunde By, Lunde 0032f
Adresse:	Hønsehavevej 5 5771 Stenstrup
Landsejerlav: Matrikelnummer:	Lunde By, Lunde 0035a
Landsejerlav: Matrikelnummer:	Lunde By, Lunde 0034d
Landsejerlav: Matrikelnummer:	Lunde By, Lunde 0032b
Landsejerlav: Matrikelnummer:	Lunde By, Lunde 0035b
Landsejerlav: Matrikelnummer:	Lunde By, Lunde 0035g
Landsejerlav: Matrikelnummer:	Lunde By, Lunde 0093
Adresse:	Hovedvejen 82 5771 Stenstrup
Landsejerlav: Matrikelnummer:	Lunde By, Lunde 0036a
Landsejerlav: Matrikelnummer:	Lunde By, Lunde 0092a
Adresse:	Højbjergvej 2A 5771 Stenstrup
Landsejerlav: Matrikelnummer:	Dongs Højrup By, Kirkeby 0004e
Landsejerlav: Matrikelnummer:	Dongs Højrup By, Kirkeby 0005a
Landsejerlav: Matrikelnummer:	Dongs Højrup By, Kirkeby 0004d
Landsejerlav: Matrikelnummer:	Kokkenborg, Lunde 0001e
Landsejerlav: Matrikelnummer:	Kokkenborg, Lunde 0001c
Adresse:	Højbjergvej 1 5771 Stenstrup
Landsejerlav: Matrikelnummer:	Dongs Højrup By, Kirkeby 0004a
Landsejerlav: Matrikelnummer:	Dongs Højrup By, Kirkeby 0004c
Adresse:	Assensvej 9A 5771 Stenstrup
Landsejerlav: Matrikelnummer:	Kirkeby By, Kirkeby 0043p
Landsejerlav: Matrikelnummer:	Kirkeby By, Kirkeby 0013r
Landsejerlav: Matrikelnummer:	Kirkeby By, Kirkeby 0013s
Landsejerlav: Matrikelnummer:	Dongs Højrup By, Kirkeby 0005d

Landsejerlav: Kirkeby By, Kirkeby
Matrikelnummer: 0010a
Landsejerlav: Dongs Højrup By, Kirkeby
Matrikelnummer: 0005c
Landsejerlav: Egebjerg By, Kirkeby
Matrikelnummer: 0027c

Adresse: Hovedvejen 38
5771 Stenstrup
Landsejerlav: Dongs Højrup By, Kirkeby
Matrikelnummer: 0007a

Adresse: Rårudvej 2
5771 Stenstrup
Landsejerlav: Dongs Højrup By, Kirkeby
Matrikelnummer: 0007d
Landsejerlav: Dongs Højrup By, Kirkeby
Matrikelnummer: 0007f
Landsejerlav: Rårud By, Kirkeby
Matrikelnummer: 0003a
Landsejerlav: Dongs Højrup By, Kirkeby
Matrikelnummer: 0007g
Landsejerlav: Rårud By, Kirkeby
Matrikelnummer: 0003i

Adresse: Højbjergvej 3A
5771 Stenstrup
Landsejerlav: Dongs Højrup By, Kirkeby
Matrikelnummer: 0026

Adresse: Hovedvejen 24
5771 Stenstrup
Landsejerlav: Rårud By, Kirkeby
Matrikelnummer: 0003c

Adresse: Trollekrogsvej 25
5771 Stenstrup
Landsejerlav: Rårud By, Kirkeby
Matrikelnummer: 0003e

Adresse: Rårudvej 1
5771 Stenstrup
Landsejerlav: Rårud By, Kirkeby
Matrikelnummer: 0004a

Adresse: Hovedvejen 32
5771 Stenstrup
Landsejerlav: Rårud By, Kirkeby
Matrikelnummer: 0004d

Adresse: Hovedvejen 30
5771 Stenstrup
Landsejerlav: Rårud By, Kirkeby
Matrikelnummer: 0004e

Adresse: Rårudvej 4
5771 Stenstrup
Landsejerlav: Rårud By, Kirkeby
Matrikelnummer: 0007

Adresse: Hovedvejen 30
5771 Stenstrup
Landsejerlav: Rårud By, Kirkeby
Matrikelnummer: 0004h

Adresse: Hovedvejen 11
5771 Stenstrup
Landsejerlav: Rårud By, Kirkeby
Matrikelnummer: 0008

Adresse: Trollekrogsvej 25
5771 Stenstrup
Landsejerlav: Rårud By, Kirkeby
Matrikelnummer: 0012
Landsejerlav: Rårud By, Kirkeby
Matrikelnummer: 0002g
Landsejerlav: Rårud By, Kirkeby
Matrikelnummer: 0001x

Adresse: Hovedvejen 9
5771 Stenstrup
Landsejerlav: Kirkeby By, Kirkeby
Matrikelnummer: 0043c
Landsejerlav: Kirkeby By, Kirkeby
Matrikelnummer: 0043z
Landsejerlav: Kirkeby By, Kirkeby
Matrikelnummer: 0011k
Landsejerlav: Kirkeby By, Kirkeby
Matrikelnummer: 0043t
Landsejerlav: Kirkeby By, Kirkeby
Matrikelnummer: 0011a

Adresse: Assensvej 3
5771 Stenstrup
Landsejerlav: Kirkeby By, Kirkeby
Matrikelnummer: 0011b

Adresse: Assensvej 1
5771 Stenstrup
Landsejerlav: Kirkeby By, Kirkeby
Matrikelnummer: 0011c

Adresse: Assensvej 1
5771 Stenstrup
Landsejerlav: Kirkeby By, Kirkeby
Matrikelnummer: 0011d

Adresse: Hovedvejen 22
5771 Stenstrup
Landsejerlav: Kirkeby By, Kirkeby

Matrikelnummer: 0027a

Adresse: Trollekrogsvej 25
5771 Stenstrup

Landsejerlav: Kirkeby By, Kirkeby
Matrikelnummer: 0043ab

Landsejerlav: Kirkeby By, Kirkeby
Matrikelnummer: 0028

Landsejerlav: Kirkeby By, Kirkeby
Matrikelnummer: 0043h

Landsejerlav: Kirkeby By, Kirkeby
Matrikelnummer: 0043ac

Adresse: Trollekrogsvej 25
5771 Stenstrup

Landsejerlav: Kirkeby By, Kirkeby
Matrikelnummer: 0038b

Landsejerlav: Kirkeby By, Kirkeby
Matrikelnummer: 0038a

Landsejerlav: Kirkeby By, Kirkeby
Matrikelnummer: 0039

Landsejerlav: Kirkeby By, Kirkeby
Matrikelnummer: 0035c

Landsejerlav: Kirkeby By, Kirkeby
Matrikelnummer: 0035d

Landsejerlav: Kirkeby By, Kirkeby
Matrikelnummer: 0035g

Adresse: Slæbæk Skov 700
5771 Stenstrup

Landsejerlav: Kirkeby By, Kirkeby
Matrikelnummer: 0047

Adresse: Odensevej 310
5700 Svendborg

Landsejerlav: Sørup, Svendborg Jorder
Matrikelnummer: 0010a

Adresse: Odensevej 330
5700 Svendborg

Landsejerlav: Sørup, Svendborg Jorder
Matrikelnummer: 0010c

Adresse: Odensevej 322
5700 Svendborg

Landsejerlav: Sørup, Svendborg Jorder
Matrikelnummer: 0010e

Adresse: Heldagervej 1
5700 Svendborg

Landsejerlav: Sørup, Svendborg Jorder
Matrikelnummer: 0011e

Landsejerlav: Sørup, Svendborg Jorder
Matrikelnummer: 0010f

Landsejerlav: Sørup, Svendborg Jorder

Matrikelnummer: 00101
Landsejerlav: Sørup, Svendborg Jorder
Matrikelnummer: 0075

Adresse: Heldagervej 1A
5700 Svendborg

Landsejerlav: Sørup, Svendborg Jorder
Matrikelnummer: 0010h

Adresse: Odensevej 232
5700 Svendborg

Landsejerlav: Sørup, Svendborg Jorder
Matrikelnummer: 0011a
Landsejerlav: Sørup, Svendborg Jorder
Matrikelnummer: 0011n
Landsejerlav: Sørup, Svendborg Jorder
Matrikelnummer: 0011o
Landsejerlav: Sørup, Svendborg Jorder
Matrikelnummer: 0011p
Landsejerlav: Sørup, Svendborg Jorder
Matrikelnummer: 0011r

Adresse: Odensevej 268
5700 Svendborg

Landsejerlav: Sørup, Svendborg Jorder
Matrikelnummer: 0011g

Adresse: Odensevej 238
5700 Svendborg

Landsejerlav: Sørup, Svendborg Jorder
Matrikelnummer: 0011m

Adresse: Heldagervej 1B
5700 Svendborg

Landsejerlav: Sørup, Svendborg Jorder
Matrikelnummer: 0011q

Adresse: Odensevej 177
5700 Svendborg

Landsejerlav: Sørup, Svendborg Jorder
Matrikelnummer: 0013a

Adresse: Sørupvej 120
5700 Svendborg

Landsejerlav: Sørup, Svendborg Jorder
Matrikelnummer: 0013n

Adresse: Fåborgvej 201
5700 Svendborg

Landsejerlav: Sørup, Svendborg Jorder
Matrikelnummer: 0036a
Landsejerlav: Hvidkilde Hgd., Egense
Matrikelnummer: 0001ag
Landsejerlav: Hvidkilde Hgd., Egense
Matrikelnummer: 0001aa

Landsejerlav: Hvidkilde Hgd., Egense
Matrikelnummer: 0001e
Landsejerlav: Sørup, Svendborg Jorder
Matrikelnummer: 0026a
Landsejerlav: Sørup, Svendborg Jorder
Matrikelnummer: 0002a
Landsejerlav: Sørup, Svendborg Jorder
Matrikelnummer: 0068
Landsejerlav: Sørup, Svendborg Jorder
Matrikelnummer: 0026b
Landsejerlav: Hvidkilde Hgd., Egense
Matrikelnummer: 0001c
Landsejerlav: Sørup, Svendborg Jorder
Matrikelnummer: 0073
Landsejerlav: Sørup, Svendborg Jorder
Matrikelnummer: 0013o

Adresse: Odensevej 115
5700 Svendborg

Landsejerlav: Sørup, Svendborg Jorder
Matrikelnummer: 0014d
Landsejerlav: Sørup, Svendborg Jorder
Matrikelnummer: 0092
Landsejerlav: Sørup, Svendborg Jorder
Matrikelnummer: 0094

Adresse: Odensevej 141
5700 Svendborg

Landsejerlav: Sørup, Svendborg Jorder
Matrikelnummer: 0014i

Adresse: Sørupvej 63
5700 Svendborg

Landsejerlav: Sørup, Svendborg Jorder
Matrikelnummer: 0014k
Landsejerlav: Sørup, Svendborg Jorder
Matrikelnummer: 0014a
Landsejerlav: Sørup, Svendborg Jorder
Matrikelnummer: 0014l
Landsejerlav: Sørup, Svendborg Jorder
Matrikelnummer: 0014n
Landsejerlav: Sørup, Svendborg Jorder
Matrikelnummer: 0014m
Landsejerlav: Sørup, Svendborg Jorder
Matrikelnummer: 0014o

Adresse: Odensevej 150
5700 Svendborg

Landsejerlav: Sørup, Svendborg Jorder
Matrikelnummer: 0015b

Adresse: Jönköpingvej 1
5700 Svendborg

Landsejerlav: Sørup, Svendborg Jorder
Matrikelnummer: 0016i

Adresse: Odensevej 148
5700 Svendborg
Landsejerlav: Sørup, Svendborg Jorder
Matrikelnummer: 0016t

Adresse: Aasiaatvej 9
5700 Svendborg
Landsejerlav: Sørup, Svendborg Jorder
Matrikelnummer: 0016bl

Adresse: Odensevej 117
5700 Svendborg
Landsejerlav: Sørup, Svendborg Jorder
Matrikelnummer: 0018t

Adresse: Odensevej 89
5700 Svendborg
Landsejerlav: Sørup, Svendborg Jorder
Matrikelnummer: 0018ac

Adresse: Odensevej 81A
5700 Svendborg
Landsejerlav: Sørup, Svendborg Jorder
Matrikelnummer: 0018am

Adresse: Fåborgvej 32D
5700 Svendborg
Landsejerlav: Sørup, Svendborg Jorder
Matrikelnummer: 0020d
Landsejerlav: Sørup, Svendborg Jorder
Matrikelnummer: 0018ar

Adresse: Odensevej 93
5700 Svendborg
Landsejerlav: Sørup, Svendborg Jorder
Matrikelnummer: 0018at
Landsejerlav: Sørup, Svendborg Jorder
Matrikelnummer: 0018e

Adresse: Odensevej 440
5700 Svendborg
Landsejerlav: Sørup, Svendborg Jorder
Matrikelnummer: 0029a

Adresse: Odensevej 432
5700 Svendborg
Landsejerlav: Sørup, Svendborg Jorder
Matrikelnummer: 0029c

Adresse: Odensevej 436
5700 Svendborg
Landsejerlav: Sørup, Svendborg Jorder
Matrikelnummer: 0029i

Adresse: Odensevej 394
5700 Svendborg
Landsejerlav: Sørup, Svendborg Jorder
Matrikelnummer: 0030a

Adresse: Trollekrogsvej 25
5771 Stenstrup
Landsejerlav: Sørup, Svendborg Jorder
Matrikelnummer: 0064b
Landsejerlav: Sørup, Svendborg Jorder
Matrikelnummer: 0063a
Landsejerlav: Sørup, Svendborg Jorder
Matrikelnummer: 0064a
Landsejerlav: Sørup, Svendborg Jorder
Matrikelnummer: 0030e

Adresse: Odensevej 356
5700 Svendborg
Landsejerlav: Sørup, Svendborg Jorder
Matrikelnummer: 0032a

Adresse: Trollekrogsvej 25
5771 Stenstrup
Landsejerlav: Sørup, Svendborg Jorder
Matrikelnummer: 0033b

Adresse: Odensevej 215
5700 Svendborg
Landsejerlav: Sørup, Svendborg Jorder
Matrikelnummer: 0037a

Adresse: Miljøvej 10
5700 Svendborg
Landsejerlav: Hesselager By, Hesselager
Matrikelnummer: 0024ah
Landsejerlav: Sørup, Svendborg Jorder
Matrikelnummer: 0087
Landsejerlav: Sørup, Svendborg Jorder
Matrikelnummer: 0088

Adresse: Heldagervej 1C
5700 Svendborg
Landsejerlav: Sørup, Svendborg Jorder
Matrikelnummer: 0093

Landsejerlav: Trunderup By, Kværndrup
Matrikelnummer: 0001q

Adresse: Odensevej 262
5700 Svendborg
Landsejerlav: Sørup, Svendborg Jorder
Matrikelnummer: 0011h

Landsejerlav: Trunderup By, Kværndrup
Matrikelnummer: 0037bb

Landsejerlav: Trunderup By, Kværndrup
Matrikelnummer: 0004h
Landsejerlav: Trunderup By, Kværndrup
Matrikelnummer: 0004i

Bebyggelse:

Byggelinie

Servitut tekst:

Servitut om Byggelinier

Servitut im Byggelinier
BESTEMMELSER

der ved ekspropriation efter reglerne i statsekspropriationsprocesloven (lovbekendtgørelse nr. 1161 af 20. november 2008) i anledning af etablering af Motorvejen Odense – Svendborg, Etape 4530 Kværndrup - Svendborg, som servitut er pålagt nedennævnte ejendomme, og som vil være at sikre ved tinglysning:

Der henvises til medfølgende tinglysningsrids 1 - 5.

Anmærkning a – Byggelinjer

Berørte ejendomme pålægges servitut om byggelinjer.

Servitutten skal sikre følgende:

1. Der må ikke bygges mellem vejen og byggelinjen (byggelinjearealet).
2. Der må ikke foretages væsentlige ændringer ved eksisterende bygninger på byggelinjearealet.
3. Hvis bygninger på byggelinjearealet brænder, må de ikke uden videre genopføres.

Inden for byggelinjearealet må der ikke opføres andre anlæg af blivende karakter – f. eks. parkeringsarealer med fast belægning eller grusgrave.

Byggelinjens afstand er følgende:

Fra motorvejens midte: 50 m
Fra omfartsvejens midte: 50 m
Fra rampens kørebane kant nærmest motorvejen: 25 m
Fra hovedlandevejens midte: 25 m
Fra landevejens midte: 20 m
Fra rundkørselens yderste kørebane kant: 20 m
Fra kommunevejens midte: 15 m

Der kan bygges ud til byggelinjen, hvis bygningens jordlinje ligger i højde med den fremtidige vej.

Hvis bygningens jordlinje ikke ligger i samme højde som den

fremtidige vej, skal bygningen rykkes så langt tilbage, at afstanden mellem bygningen og byggelinjen svarer til 2 gange højdeforskellen. Hertil kommer den nødvendige bredde til at kunne passere om bygningen på egen grund – mindst 1 m.

Uanset ovenstående har ejeren af matr.nr. 13n Sørup, Svendborg Jorder (lb.nr. 140) – vist på tinglysningsskridt nr. 3 – fremover ret til at foretage ændringer og lignende på ventilgruppen.

Det byggelinjepålagte areal på ejendommene matr.nr. 16bl Sørup, Svendborg Jorder (lb.nr. 142), matr.nr. 15b ibd. (lb.nr. 147), matr.nr. 16t ibd. (lb.nr. 148) og matr.nr. 16i ibd. (lb.nr. 149) – alle vist på tinglysningsskridt nr. 3 – skal senere afstås vederlagsfrit, dersom det skal anvendes til udvidelse af vejen eller til andet vej- eller stifformål. Påtaleretten for så vidt angår byggelinjer langs motorvejen Odense – Svendborg og hovedlandevejen Sundbrovej tilkommer Vejdirektoratet (CVR-nummer 60729018).

Påtaleretten for så vidt angår byggelinjer langs kommunevejene i Faaborg-Midtfyn Kommune tilkommer Faaborg-Midtfyn Kommune (CVR-nummer 29188645).

Påtaleretten for så vidt angår byggelinjer langs kommunevejene i Svendborg Kommune tilkommer Svendborg Kommune (CVR-nummer 29189730).

Byggelinjebestemmelsen har virkning fra hhv. maj 2002, oktober 2004, januar 2005, marts 2005, januar/februar 2007.

Nærværende bestemmelser tinglyses servitutstiftende på matr.nre.: • 1c, 1g, 1l, 1m, 1n, 1o, 1p, 2a, 2q, 2r, 2y, 2z, 2æ, 3a, 3g, 3u, 3v, 3z, 4a, 4h, 5a, 5b, 7t, 7h, 11o, 11v, 13m, 16a, 33b, 33e og 41a Trunderup By, Kværndrup • 1d, 1o, 4h, 4bo, 5g, 6ba, 6at, 7d, 9ba, 11d, 11e, 12c, 12ak, 13b, 13ab, 13ac, 13ae, 14d, 16e, 17b, 25a, 25b og 72 Kværndrup By, Kværndrup • 13a, 13g, 17b, 19c, 19d, 24a, 25a, 27a, 27b, 27c, 28a, 29b, 34a, 35a, 35b, 36a, 36d, 38a, 38c, 38m og 70a Lunde By, Lunde • 1a, 1c og 1e Kokkenborg, Lunde • 4a, 4d, 4e, 5a, 5c, 5d, 7a, 7f og 26 Dongs Højrup By, Kirkeby • 3a, 3c, 3e, 3i, 4a, 4d, 4e, 4h, 7, 8 og 12 Rårud By, Kirkeby • 11a, 11b, 11c, 11d, 27a, 28, 35g, 38a, 38b og 47 Kirkeby By, Kirkeby • 10a, 10c, 10e, 10f, 10h, 11a, 11e, 11g, 11m, 11n, 11q, 13a, 13n, 13o, 14d, 14i, 14k, 14o, 15b, 16i, 16t, 16bl, 18t, 18ac, 18am, 18ar, 18at, 19e, 20d, 29a, 29c, 29i, 30a, 30e, 32a, 33b, 36a, 37a, 64b, 87, 92, 93 og 94 Sørup, Svendborg Jorder

Ballerup, den 26. februar 2014

Dorte Ellegaard Ledende landinspektør

Myndighed:

Navn: Kommissarius ved Statens Ekspropriationer på Øerne
Frederiksholms Kanal 4B
1220 København K
Cvr-nr.: 26145171

Påtaleberettiget:

Navn: Vejdirektoratet
Niels Juels Gade 13
1059 København K
Cvr-nr.: 60729018

Påtaleberettiget:

Navn: Svendborg kommune
Ramsherred 5
5700 Svendborg
Cvr-nr.: 29189730

Påtaleberettiget:

Navn: Faaborg-Midtfyn kommune
Tinghøj Alle 2
5750 Ringe
Cvr-nr.: 29188645

**Følgende servitutter
respekteres:**

Landsejerlav:	Gultved By, Kværndrup
Matrikelnummer:	0002i
Landsejerlav:	Lørup By, Ryslinge
Matrikelnummer:	0012g
Landsejerlav:	Trunderup By, Kværndrup
Matrikelnummer:	0037be
Landsejerlav:	Trunderup By, Kværndrup
Matrikelnummer:	0037x
Landsejerlav:	Trunderup By, Kværndrup
Matrikelnummer:	0011v
Landsejerlav:	Trunderup By, Kværndrup
Matrikelnummer:	0002q
Landsejerlav:	Trunderup By, Kværndrup
Matrikelnummer:	0013z
Landsejerlav:	Trunderup By, Kværndrup
Matrikelnummer:	0003g
Landsejerlav:	Trunderup By, Kværndrup
Matrikelnummer:	0001l
Landsejerlav:	Trunderup By, Kværndrup
Matrikelnummer:	0001g
Landsejerlav:	Trunderup By, Kværndrup
Matrikelnummer:	0037e
Landsejerlav:	Trunderup By, Kværndrup
Matrikelnummer:	0003u
Landsejerlav:	Trunderup By, Kværndrup
Matrikelnummer:	0003a

Landsejerlav: Trunderup By, Kværndrup
Matrikelnummer: 0002r
Landsejerlav: Trunderup By, Kværndrup
Matrikelnummer: 0037bc
Landsejerlav: Kværndrup By, Kværndrup
Matrikelnummer: 0009ba
Landsejerlav: Trunderup By, Kværndrup
Matrikelnummer: 0002y
Landsejerlav: Trunderup By, Kværndrup
Matrikelnummer: 0002z
Landsejerlav: Trunderup By, Kværndrup
Matrikelnummer: 0003z
Landsejerlav: Trunderup By, Kværndrup
Matrikelnummer: 0001n

Dato/løbenummer: 25.03.2014-1005237943
Dokumenttype: Servitut

Landsejerlav: Kværndrup By, Kværndrup
Matrikelnummer: 0026k
Landsejerlav: Trunderup By, Kværndrup
Matrikelnummer: 0001o
Landsejerlav: Trunderup By, Kværndrup
Matrikelnummer: 0001p

Dato/løbenummer: 25.03.2014-1005235080
Dokumenttype: Servitut

Dato/løbenummer: 25.03.2014-1005234957
Dokumenttype: Servitut

Landsejerlav: Trunderup By, Kværndrup
Matrikelnummer: 0013u
Landsejerlav: Trunderup By, Kværndrup
Matrikelnummer: 0041d
Landsejerlav: Trunderup By, Kværndrup
Matrikelnummer: 0037aa
Landsejerlav: Trunderup By, Kværndrup
Matrikelnummer: 0041a
Landsejerlav: Trunderup By, Kværndrup
Matrikelnummer: 0007f
Landsejerlav: Trunderup By, Kværndrup
Matrikelnummer: 0002g
Landsejerlav: Kværndrup By, Kværndrup
Matrikelnummer: 0003c
Landsejerlav: Trunderup By, Kværndrup
Matrikelnummer: 0002h

Dato/løbenummer: 14.11.2006-31240-36
Dokumenttype: Servitut

Landsejerlav: Kværndrup By, Kværndrup
Matrikelnummer: 0015a
Landsejerlav: Kværndrup By, Kværndrup
Matrikelnummer: 0012ak

Landsejerlav: Kværndrup By, Kværndrup
Matrikelnummer: 0004h
Landsejerlav: Kværndrup By, Kværndrup
Matrikelnummer: 0015c
Landsejerlav: Lunde By, Lunde
Matrikelnummer: 0029b
Landsejerlav: Kværndrup By, Kværndrup
Matrikelnummer: 0048b
Landsejerlav: Lunde By, Lunde
Matrikelnummer: 0001a
Landsejerlav: Kværndrup By, Kværndrup
Matrikelnummer: 0045b

Dato/løbnummer: 25.03.2014-1005235080
Dokumenttype: Servitut

Dato/løbnummer: 25.03.2014-1005234957
Dokumenttype: Servitut

Landsejerlav: Kværndrup By, Kværndrup
Matrikelnummer: 0004bo
Landsejerlav: Kværndrup By, Kværndrup
Matrikelnummer: 0004a

Dato/løbnummer: 25.03.2014-1005234957
Dokumenttype: Servitut

Landsejerlav: Kværndrup By, Kværndrup
Matrikelnummer: 0012c

Dato/løbnummer: 25.03.2014-1005234488
Dokumenttype: Servitut

Landsejerlav: Kværndrup By, Kværndrup
Matrikelnummer: 0013ac
Landsejerlav: Kværndrup By, Kværndrup
Matrikelnummer: 0013v
Landsejerlav: Kværndrup By, Kværndrup
Matrikelnummer: 0013ab

Dato/løbnummer: 25.03.2014-1005234488
Dokumenttype: Servitut

Landsejerlav: Kokkenborg, Lunde
Matrikelnummer: 0001a
Landsejerlav: Lunde By, Lunde
Matrikelnummer: 0013n
Landsejerlav: Lunde By, Lunde
Matrikelnummer: 0013p
Landsejerlav: Lunde By, Lunde
Matrikelnummer: 0033b
Landsejerlav: Lunde By, Lunde
Matrikelnummer: 0013g

Dato/løbnummer: 25.03.2014-1005235080

Dokumenttype:	Servitut
Dato/løbnummer:	25.03.2014-1005234957
Dokumenttype:	Servitut
Landsejerlav:	Lunde By, Lunde
Matrikelnummer:	0085b
Landsejerlav:	Lunde By, Lunde
Matrikelnummer:	0083c
Landsejerlav:	Lunde By, Lunde
Matrikelnummer:	0089a
Landsejerlav:	Lunde By, Lunde
Matrikelnummer:	0025a
Landsejerlav:	Kværndrup By, Kværndrup
Matrikelnummer:	0023g
Landsejerlav:	Lunde By, Lunde
Matrikelnummer:	0084b
Landsejerlav:	Lunde By, Lunde
Matrikelnummer:	0083b
Landsejerlav:	Kværndrup By, Kværndrup
Matrikelnummer:	0008df
Landsejerlav:	Kværndrup By, Kværndrup
Matrikelnummer:	0008dg
Landsejerlav:	Kværndrup By, Kværndrup
Matrikelnummer:	0008da
Dato/løbnummer:	23.03.1932-930649-36
Dokumenttype:	Servitut
Dato/løbnummer:	25.03.2014-1005237943
Dokumenttype:	Servitut
Dato/løbnummer:	25.03.2014-1005235080
Dokumenttype:	Servitut
Landsejerlav:	Lunde By, Lunde
Matrikelnummer:	0003m
Landsejerlav:	Lunde By, Lunde
Matrikelnummer:	0034c
Landsejerlav:	Lunde By, Lunde
Matrikelnummer:	0003c
Landsejerlav:	Lunde By, Lunde
Matrikelnummer:	0036d
Landsejerlav:	Lunde By, Lunde
Matrikelnummer:	0034a
Landsejerlav:	Lunde By, Lunde
Matrikelnummer:	0034f
Landsejerlav:	Lunde By, Lunde
Matrikelnummer:	0032e
Landsejerlav:	Lunde By, Lunde
Matrikelnummer:	0033k
Landsejerlav:	Lunde By, Lunde
Matrikelnummer:	0032f
Dato/løbnummer:	18.03.1909-930559-36

Dokumenttype:	Servitut
Dato/løbnummer: Dokumenttype:	20.03.1924-930560-36 Servitut
Dato/løbnummer: Dokumenttype:	20.12.1941-2736-36 Servitut
Dato/løbnummer: Dokumenttype:	25.04.1964-2181-36 Servitut
Dato/løbnummer: Dokumenttype:	10.09.1971-5962-36 Servitut
Dato/løbnummer: Dokumenttype:	12.08.1993-6403-36 Servitut
Dato/løbnummer: Dokumenttype:	12.08.1998-509072-36 Servitut
Dato/løbnummer: Dokumenttype:	04.09.1998-512374-36 Servitut
Landsejerlav: Matrikelnummer:	Lunde By, Lunde 0035a
Landsejerlav: Matrikelnummer:	Lunde By, Lunde 0034d
Landsejerlav: Matrikelnummer:	Lunde By, Lunde 0032b
Landsejerlav: Matrikelnummer:	Lunde By, Lunde 0035b
Landsejerlav: Matrikelnummer:	Lunde By, Lunde 0035g
Landsejerlav: Matrikelnummer:	Lunde By, Lunde 0093
Dato/løbnummer: Dokumenttype:	25.03.2014-1005237943 Servitut
Dato/løbnummer: Dokumenttype:	25.03.2014-1005235080 Servitut
Dato/løbnummer: Dokumenttype:	25.03.2014-1005234957 Servitut
Landsejerlav: Matrikelnummer:	Dongs Højrup By, Kirkeby 0007d
Landsejerlav: Matrikelnummer:	Dongs Højrup By, Kirkeby 0007f
Landsejerlav: Matrikelnummer:	Rårud By, Kirkeby 0003a
Landsejerlav: Matrikelnummer:	Dongs Højrup By, Kirkeby 0007g
Landsejerlav: Matrikelnummer:	Rårud By, Kirkeby 0003i

Dato/løbnummer: 25.03.2014-1005235080
Dokumenttype: Servitut

Landsejerlav: Rårud By, Kirkeby
Matrikelnummer: 0004a

Dato/løbnummer: 25.03.2014-1005235578
Dokumenttype: Servitut

Landsejerlav: Rårud By, Kirkeby
Matrikelnummer: 0004d

Dato/løbnummer: 14.10.2015-1006789878
Dokumenttype: Servitut

Landsejerlav: Kirkeby By, Kirkeby
Matrikelnummer: 0038b

Landsejerlav: Kirkeby By, Kirkeby
Matrikelnummer: 0038a

Landsejerlav: Kirkeby By, Kirkeby
Matrikelnummer: 0039

Landsejerlav: Kirkeby By, Kirkeby
Matrikelnummer: 0035c

Landsejerlav: Kirkeby By, Kirkeby
Matrikelnummer: 0035d

Landsejerlav: Kirkeby By, Kirkeby
Matrikelnummer: 0035g

Dato/løbnummer: 26.03.2014-1005241004
Dokumenttype: Servitut

Dato/løbnummer: 25.03.2014-1005237645
Dokumenttype: Servitut

Dato/løbnummer: 25.03.2014-1005235080
Dokumenttype: Servitut

Landsejerlav: Kirkeby By, Kirkeby
Matrikelnummer: 0047

Dato/løbnummer: 25.03.2014-1005237645
Dokumenttype: Servitut

Landsejerlav: Sørup, Svendborg Jorder
Matrikelnummer: 0011a

Landsejerlav: Sørup, Svendborg Jorder
Matrikelnummer: 0011n

Landsejerlav: Sørup, Svendborg Jorder
Matrikelnummer: 0011o

Landsejerlav: Sørup, Svendborg Jorder
Matrikelnummer: 0011p

Landsejerlav: Sørup, Svendborg Jorder
Matrikelnummer: 0011r

Dato/løbnummer:	25.03.2014-1005235080
Dokumenttype:	Servitut
Dato/løbnummer:	25.03.2014-1005234957
Dokumenttype:	Servitut
Landsejerlav:	Sørup, Svendborg Jorder
Matrikelnummer:	0014d
Landsejerlav:	Sørup, Svendborg Jorder
Matrikelnummer:	0092
Landsejerlav:	Sørup, Svendborg Jorder
Matrikelnummer:	0094
Dato/løbnummer:	21.12.2016-1007924886
Dokumenttype:	Servitut
Dato/løbnummer:	26.03.2014-1005241243
Dokumenttype:	Servitut
Dato/løbnummer:	25.03.2014-1005237142
Dokumenttype:	Servitut
Landsejerlav:	Sørup, Svendborg Jorder
Matrikelnummer:	0014i
Dato/løbnummer:	22.07.2015-1006577767
Dokumenttype:	Servitut
Landsejerlav:	Sørup, Svendborg Jorder
Matrikelnummer:	0018t
Dato/løbnummer:	21.12.2016-1007924886
Dokumenttype:	Servitut
Landsejerlav:	Sørup, Svendborg Jorder
Matrikelnummer:	0020d
Landsejerlav:	Sørup, Svendborg Jorder
Matrikelnummer:	0018ar
Dato/løbnummer:	25.03.2014-1005235080
Dokumenttype:	Servitut
Landsejerlav:	Sørup, Svendborg Jorder
Matrikelnummer:	0030a
Dato/løbnummer:	26.03.2014-1005241030
Dokumenttype:	Servitut
Dato/løbnummer:	26.03.2014-1005241022
Dokumenttype:	Servitut
Landsejerlav:	Sørup, Svendborg Jorder
Matrikelnummer:	0064b
Landsejerlav:	Sørup, Svendborg Jorder
Matrikelnummer:	0063a

Landsejerlav:	Sørup, Svendborg Jorder
Matrikelnummer:	0064a
Landsejerlav:	Sørup, Svendborg Jorder
Matrikelnummer:	0030e
Dato/løbenummer:	26.03.2014-1005241022
Dokumenttype:	Servitut
Landsejerlav:	Hesselager By, Hesselager
Matrikelnummer:	0024ah
Landsejerlav:	Sørup, Svendborg Jorder
Matrikelnummer:	0087
Landsejerlav:	Sørup, Svendborg Jorder
Matrikelnummer:	0088
Dato/løbenummer:	27.11.1879-927351-36
Dokumenttype:	Servitut
Dato/løbenummer:	23.05.1889-927352-36
Dokumenttype:	Servitut
Dato/løbenummer:	19.05.1930-927353-36
Dokumenttype:	Servitut
Dato/løbenummer:	19.10.1963-927354-36
Dokumenttype:	Servitut
Dato/løbenummer:	28.09.1988-927356-36
Dokumenttype:	Servitut
Dato/løbenummer:	29.04.2008-10037-36
Dokumenttype:	Servitut
Landsejerlav:	Trunderup By, Kværndrup
Matrikelnummer:	0001q
Dato/løbenummer:	27.07.2016-1007470295
Dokumenttype:	Servitut
Landsejerlav:	Sørup, Svendborg Jorder
Matrikelnummer:	0011h
Dato/løbenummer:	11.12.1930-0091346436
Dokumenttype:	Servitut
Dato/løbenummer:	27.03.1896-913465-36
Dokumenttype:	Servitut
Landsejerlav:	Trunderup By, Kværndrup
Matrikelnummer:	0037bb
Landsejerlav:	Trunderup By, Kværndrup
Matrikelnummer:	0004h
Landsejerlav:	Trunderup By, Kværndrup
Matrikelnummer:	0004i

Dato/løbenummer: 20.06.2018-1009888968
Dokumenttype: Servitut

**Elektronisk akt anmeldelse
information:**

Anmelder:

Kommissarius ved Statens Ekspropriationer på Øerne
Frederiksholms Kanal 4B
1220 København K
26145171

Cvr-nr.:

Kontaktoplysninger:

komoe@komoe.dk

Bilag:

Bilagsreference: 5cbf33bb-9e6f-426d-87a8-07970c1f1a28
Bilag referencekode: Andet.
Beskrivelse af bilag: Servitut om byggelinjer, tinglysningsrids nr4

Bilagsreference: bf94bc43-c2ad-4914-8a7f-be2a9b5ba1b0
Bilag referencekode: Andet.
Beskrivelse af bilag: Servitut om byggelinjer, tinglysningsrids nr2

Bilagsreference: 88f9d20c-7755-4d22-a49c-af15c9c12619
Bilag referencekode: Andet.
Beskrivelse af bilag: Servitut om byggelinjer, tinglysningsrids nr3

Bilagsreference: a62a4088-3dd6-454f-ad7d-7cd4510d18b7
Bilag referencekode: Andet.
Beskrivelse af bilag: Servitut om byggelinjer, tinglysningsrids nr1

Bilagsreference: aa5abf3f-741a-4854-b06b-44d5c965b3fa
Bilag referencekode: Andet.
Beskrivelse af bilag: Servitut om byggelinjer

Bilagsreference: bebf7531-ea39-48e4-9df4-295a66541095
Bilag referencekode: Andet.
Beskrivelse af bilag: Servitut om byggelinjer, tinglysningsrids nr5

Bilagsreference: 5de5922f-9d54-4180-8db4-e765758eb89d
Bilag referencekode: Andet.
Beskrivelse af bilag: Servitut om byggelinjer

Betalt tinglysningsafgift:

1.660 DKK

Tillægstekst:

Prioritet i forhold til andre servitutter, der også har forprioritet, afgøres af anmeldelsestidspunktet.

Resultat af tinglysning

Ejendom:

Adresse: Odensevej 42
5772 Kværndrup
Landsejerlav: Trunderup By, Kværndrup
Matrikelnummer: 0001c

Status:

Tinglyst

Tinglysningsdato:

13.05.2014 11:18:37

Dokumenttype:

Relaksation

Dato/løbenummer:

19.03.2014-1005222637

Ejendom:

Adresse: Rokkergyden 2
5772 Kværndrup
Landsejerlav: Gultved By, Kværndrup
Matrikelnummer: 0002i
Landsejerlav: Lørup By, Ryslinge
Matrikelnummer: 0012g
Landsejerlav: Trunderup By, Kværndrup
Matrikelnummer: 0037be
Landsejerlav: Trunderup By, Kværndrup
Matrikelnummer: 0037x
Landsejerlav: Trunderup By, Kværndrup

Matrikelnummer: 0011v
Landsejerlav: Trunderup By, Kværndrup
Matrikelnummer: 0002q
Landsejerlav: Trunderup By, Kværndrup
Matrikelnummer: 0013z
Landsejerlav: Trunderup By, Kværndrup
Matrikelnummer: 0003g
Landsejerlav: Trunderup By, Kværndrup
Matrikelnummer: 0001l
Landsejerlav: Trunderup By, Kværndrup
Matrikelnummer: 0001g
Landsejerlav: Trunderup By, Kværndrup
Matrikelnummer: 0037e
Landsejerlav: Trunderup By, Kværndrup
Matrikelnummer: 0003u
Landsejerlav: Trunderup By, Kværndrup
Matrikelnummer: 0003a
Landsejerlav: Trunderup By, Kværndrup
Matrikelnummer: 0002r
Landsejerlav: Trunderup By, Kværndrup
Matrikelnummer: 0037bc
Landsejerlav: Kværndrup By, Kværndrup
Matrikelnummer: 0009ba
Landsejerlav: Trunderup By, Kværndrup
Matrikelnummer: 0002y
Landsejerlav: Trunderup By, Kværndrup
Matrikelnummer: 0002z
Landsejerlav: Trunderup By, Kværndrup
Matrikelnummer: 0003z
Landsejerlav: Trunderup By, Kværndrup
Matrikelnummer: 0001n

Status:

Tinglyst

Tinglysningsdato:

13.05.2014 11:18:37

Dokumenttype:

Relaksation

Dato/løbenummer:

19.03.2014-1005222637

Ejendom:

Adresse: Odensevej 37
5772 Kværndrup

Landsejerlav: Trunderup By, Kværndrup
Matrikelnummer: 0001m

Status:
Tinglyst

Tinglysningsdato:
13.05.2014 11:18:37

Dokumenttype:
Relaksation

Dato/løbenummer:
19.03.2014-1005222637

Ejendom:
Landsejerlav: Kværndrup By, Kværndrup
Matrikelnummer: 0026k
Landsejerlav: Trunderup By, Kværndrup
Matrikelnummer: 0001o
Landsejerlav: Trunderup By, Kværndrup
Matrikelnummer: 0001p

Status:
Tinglyst

Tinglysningsdato:
13.05.2014 11:18:37

Dokumenttype:
Relaksation

Dato/løbenummer:
19.03.2014-1005222637

Ejendom:
Adresse: Gl. Nyborgvej 60
5772 Kværndrup
Landsejerlav: Trunderup By, Kværndrup

Matrikelnummer: 0037y
Landsejerlav: Trunderup By, Kværndrup
Matrikelnummer: 0037bf
Landsejerlav: Trunderup By, Kværndrup
Matrikelnummer: 0002a
Landsejerlav: Trunderup By, Kværndrup
Matrikelnummer: 0003q
Landsejerlav: Trunderup By, Kværndrup
Matrikelnummer: 0003v
Landsejerlav: Trunderup By, Kværndrup
Matrikelnummer: 0003k
Landsejerlav: Trunderup By, Kværndrup
Matrikelnummer: 0002æ

Status:

Tinglyst

Tinglysningsdato:

13.05.2014 11:18:37

Dokumenttype:

Relaksation

Dato/løbenummer:

19.03.2014-1005222637

Ejendom:

Adresse: Faaborgvej 52
5772 Kværndrup
Landsejerlav: Trunderup By, Kværndrup
Matrikelnummer: 0038
Landsejerlav: Trunderup By, Kværndrup
Matrikelnummer: 0007t

Status:

Tinglyst

Tinglysningsdato:

13.05.2014 11:18:37

Dokumenttype:

Relaksation

Dato/løbenummer:

19.03.2014-1005222637

Ejendom:

Adresse:

Gl. Nyborgvej 92

5772 Kværndrup

Landsejerlav:

Trunderup By, Kværndrup

Matrikelnummer:

0007h

Status:

Tinglyst

Tinglysningsdato:

13.05.2014 11:18:37

Dokumenttype:

Relaksation

Dato/løbenummer:

19.03.2014-1005222637

Ejendom:

Adresse:

Gl. Nyborgvej 39

5772 Kværndrup

Landsejerlav:

Trunderup By, Kværndrup

Matrikelnummer:

0011o

Status:

Tinglyst

Tinglysningsdato:

13.05.2014 11:18:37

Dokumenttype:

Relaksation

Dato/løbenummer:

19.03.2014-1005222637

Ejendom:

Adresse: Gl. Nyborgvej 38
5772 Kværndrup
Landsejerlav: Trunderup By, Kværndrup
Matrikelnummer: 0013v
Landsejerlav: Trunderup By, Kværndrup
Matrikelnummer: 0016ad
Landsejerlav: Trunderup By, Kværndrup
Matrikelnummer: 0016ac
Landsejerlav: Trunderup By, Kværndrup
Matrikelnummer: 0016a
Landsejerlav: Trunderup By, Kværndrup
Matrikelnummer: 0013m

Status:

Tinglyst

Tinglysningsdato:

13.05.2014 11:18:37

Dokumenttype:

Relaksation

Dato/løbnummer:

19.03.2014-1005222637

Ejendom:

Adresse: Odensevej 45
5772 Kværndrup
Landsejerlav: Trunderup By, Kværndrup
Matrikelnummer: 0033b

Status:

Tinglyst

Tinglysningsdato:

13.05.2014 11:18:37

Dokumenttype:

Relaksation

Dato/løbenummer:19.03.2014-1005222637

Ejendom:

Adresse: Trunderup Gade 6
5772 Kværndrup

Landsejerlav: Trunderup By, Kværndrup
Matrikelnummer: 0037k

Landsejerlav: Trunderup By, Kværndrup
Matrikelnummer: 0037ah

Landsejerlav: Trunderup By, Kværndrup
Matrikelnummer: 0037bd

Landsejerlav: Trunderup By, Kværndrup
Matrikelnummer: 0037f

Landsejerlav: Trunderup By, Kværndrup
Matrikelnummer: 0037s

Landsejerlav: Trunderup By, Kværndrup
Matrikelnummer: 0016n

Landsejerlav: Trunderup By, Kværndrup
Matrikelnummer: 0005a

Landsejerlav: Trunderup By, Kværndrup
Matrikelnummer: 0005b

Status:Tinglyst

Tinglysningsdato:13.05.2014 11:18:37

Dokumenttype:Relaksation

Dato/løbenummer:19.03.2014-1005222637

Ejendom:

Landsejerlav: 430655
Matrikelnummer: 0004a

Status:

Tinglyst

Tinglysningsdato:

13.05.2014 11:18:37

Dokumenttype:

Relaksation

Dato/løbnummer:

19.03.2014-1005222637

Ejendom:

Adresse:

Odensevej 43
5772 Kværndrup

Landsejerlav:

Trunderup By, Kværndrup

Matrikelnummer:

0033e

Status:

Tinglyst

Tinglysningsdato:

13.05.2014 11:18:37

Dokumenttype:

Relaksation

Dato/løbnummer:

19.03.2014-1005222637

Ejendom:

Adresse:

Odensevej 40
5772 Kværndrup

Landsejerlav:

Trunderup By, Kværndrup

Matrikelnummer:

0013u

Landsejerlav:

Trunderup By, Kværndrup

Matrikelnummer:

0041d

Landsejerlav:

Trunderup By, Kværndrup

Matrikelnummer:

0037aa

Landsejerlav:

Trunderup By, Kværndrup

Matrikelnummer:

0041a

Landsejerlav: Trunderup By, Kværndrup
Matrikelnummer: 0007f
Landsejerlav: Trunderup By, Kværndrup
Matrikelnummer: 0002g
Landsejerlav: Kværndrup By, Kværndrup
Matrikelnummer: 0003c
Landsejerlav: Trunderup By, Kværndrup
Matrikelnummer: 0002h

Status:

Tinglyst

Tinglysningsdato:

13.05.2014 11:18:37

Dokumenttype:

Relaksation

Dato/løbenummer:

19.03.2014-1005222637

Ejendom:

Adresse: Mullerupvej 4
5772 Kværndrup
Landsejerlav: Kværndrup By, Kværndrup
Matrikelnummer: 0001d
Landsejerlav: Kværndrup By, Kværndrup
Matrikelnummer: 0018m

Status:

Tinglyst

Tinglysningsdato:

13.05.2014 11:18:37

Dokumenttype:

Relaksation

Dato/løbenummer:

19.03.2014-1005222637

Ejendom:

Adresse: FALLEVEJ 1
5772 Kværndrup
Kværndrup By, Kværndrup
Landsejerlav: Kværndrup By, Kværndrup
Matrikelnummer: 0025a
Landsejerlav: Kværndrup By, Kværndrup
Matrikelnummer: 0009a
Landsejerlav: Kværndrup By, Kværndrup
Matrikelnummer: 0005e
Landsejerlav: Kværndrup By, Kværndrup
Matrikelnummer: 0005f
Landsejerlav: Kværndrup By, Kværndrup
Matrikelnummer: 0001o

Status:

Tinglyst

Tinglysningsdato:

13.05.2014 11:18:37

Dokumenttype:

Relaksation

Dato/løbenummer:

19.03.2014-1005222637

Ejendom:

Adresse: Kværndrup Vænge 11
5772 Kværndrup
Kværndrup By, Kværndrup
Landsejerlav: Kværndrup By, Kværndrup
Matrikelnummer: 0015a
Landsejerlav: Kværndrup By, Kværndrup
Matrikelnummer: 0012ak
Landsejerlav: Kværndrup By, Kværndrup
Matrikelnummer: 0004h
Landsejerlav: Kværndrup By, Kværndrup
Matrikelnummer: 0015c
Landsejerlav: Lunde By, Lunde
Matrikelnummer: 0029b
Landsejerlav: Kværndrup By, Kværndrup
Matrikelnummer: 0048b
Landsejerlav: Lunde By, Lunde
Matrikelnummer: 0001a
Landsejerlav: Kværndrup By, Kværndrup
Matrikelnummer: 0045b

Status:

Tinglyst

Tinglysningsdato:

13.05.2014 11:18:37

Dokumenttype:

Relaksation

Dato/løbenummer:19.03.2014-1005222637

Ejendom:**Adresse:**

Vængevej 15

5772 Kværndrup

Landsejerlav:

Kværndrup By, Kværndrup

Matrikelnummer:

0004bo

Landsejerlav:

Kværndrup By, Kværndrup

Matrikelnummer:0004a

Status:

Tinglyst

Tinglysningsdato:

13.05.2014 11:18:37

Dokumenttype:

Relaksation

Dato/løbenummer:19.03.2014-1005222637

Ejendom:**Adresse:**

Gl. Nyborgvej 45

5772 Kværndrup

Landsejerlav:

Kværndrup By, Kværndrup

Matrikelnummer:

0006ba

Landsejerlav:

Trunderup By, Kværndrup

Matrikelnummer: 0013a
Landsejerlav: Trunderup By, Kværndrup
Matrikelnummer: 0013y
Landsejerlav: Trunderup By, Kværndrup
Matrikelnummer: 0015m

Status:

Tinglyst

Tinglysningsdato:

13.05.2014 11:18:37

Dokumenttype:

Relaksation

Dato/løbenummer:

19.03.2014-1005222637

Ejendom:

Adresse: Mullerupvej 8
5772 Kværndrup
Landsejerlav: Kværndrup By, Kværndrup
Matrikelnummer: 0001bo
Landsejerlav: Kværndrup By, Kværndrup
Matrikelnummer: 0005g

Status:

Tinglyst

Tinglysningsdato:

13.05.2014 11:18:37

Dokumenttype:

Relaksation

Dato/løbenummer:

19.03.2014-1005222637

Ejendom:

Adresse: Nyborgvej 30
5772 Kværndrup
Landsejerlav: Kværndrup By, Kværndrup
Matrikelnummer: 0007d

Status:
Tinglyst

Tinglysningsdato:
13.05.2014 11:18:37

Dokumenttype:
Relaksation

Dato/løbenummer:
19.03.2014-1005222637

Ejendom:
Adresse: Fallevvej 8
5772 Kværndrup
Landsejerlav: Kværndrup By, Kværndrup
Matrikelnummer: 0006at

Status:
Tinglyst

Tinglysningsdato:
13.05.2014 11:18:37

Dokumenttype:
Relaksation

Dato/løbenummer:
19.03.2014-1005222637

Ejendom:
Adresse: Dyrebjergvej 5
5772 Kværndrup
Landsejerlav: Kværndrup By, Kværndrup

Matrikelnummer: 0020a
Landsejerlav: Kværndrup By, Kværndrup
Matrikelnummer: 0013t
Landsejerlav: Kværndrup By, Kværndrup
Matrikelnummer: 0020c
Landsejerlav: Kværndrup By, Kværndrup
Matrikelnummer: 0020b
Landsejerlav: Kværndrup By, Kværndrup
Matrikelnummer: 0011e

Status:

Tinglyst

Tinglysningsdato:

13.05.2014 11:18:37

Dokumenttype:

Relaksation

Dato/løbenummer:

19.03.2014-1005222637

Ejendom:

Adresse: Kværndrup Vænge 12
5772 Kværndrup
Landsejerlav: Kværndrup By, Kværndrup
Matrikelnummer: 0012c

Status:

Tinglyst

Tinglysningsdato:

13.05.2014 11:18:37

Dokumenttype:

Relaksation

Dato/løbenummer:

19.03.2014-1005222637

Ejendom:

Adresse: Mullerupvej 13
5772 Kværndrup
Landsejerlav: Kværndrup By, Kværndrup
Matrikelnummer: 0011d

Status:

Tinglyst

Tinglysningsdato:

13.05.2014 11:18:37

Dokumenttype:

Relaksation

Dato/løbnummer:

19.03.2014-1005222637

Ejendom:

Adresse: Mullerupvej 12B
5772 Kværndrup
Landsejerlav: Kværndrup By, Kværndrup
Matrikelnummer: 0013ac
Landsejerlav: Kværndrup By, Kværndrup
Matrikelnummer: 0013v
Landsejerlav: Kværndrup By, Kværndrup
Matrikelnummer: 0013ab

Status:

Tinglyst

Tinglysningsdato:

13.05.2014 11:18:37

Dokumenttype:

Relaksation

Dato/løbnummer:

19.03.2014-1005222637

Ejendom:

Adresse: Mullerupvej 12A
5772 Kværndrup
Landsejerlav: Kværndrup By, Kværndrup
Matrikelnummer: 0013b

Status:

Tinglyst

Tinglysningsdato:

13.05.2014 11:18:37

Dokumenttype:

Relaksation

Dato/løbenummer:

19.03.2014-1005222637

Ejendom:

Adresse: Kværndrup Vænge 2
5772 Kværndrup
Landsejerlav: Kværndrup By, Kværndrup
Matrikelnummer: 0014d

Status:

Tinglyst

Tinglysningsdato:

13.05.2014 11:18:37

Dokumenttype:

Relaksation

Dato/løbenummer:

19.03.2014-1005222637

Ejendom:

Adresse: Mullerupvej 9
5772 Kværndrup
Landsejerlav: Kværndrup By, Kværndrup
Matrikelnummer: 0011b
Landsejerlav: Kværndrup By, Kværndrup
Matrikelnummer: 0013ae

Status:

Tinglyst

Tinglysningsdato:

13.05.2014 11:18:37

Dokumenttype:

Relaksation

Dato/løbnummer:

19.03.2014-1005222637

Ejendom:

Adresse: Sønderhave 5
5772 Kværndrup
Landsejerlav: Kværndrup By, Kværndrup
Matrikelnummer: 0016e
Landsejerlav: Kværndrup By, Kværndrup
Matrikelnummer: 0016f
Landsejerlav: Kværndrup By, Kværndrup
Matrikelnummer: 0017h

Status:

Tinglyst

Tinglysningsdato:

13.05.2014 11:18:37

Dokumenttype:

Relaksation

Dato/løbnummer:

19.03.2014-1005222637

Ejendom:

Adresse: Hovedvejen 72
5771 Stenstrup
Landsejerlav: Kokkenborg, Lunde
Matrikelnummer: 0001a
Landsejerlav: Lunde By, Lunde
Matrikelnummer: 0013n
Landsejerlav: Lunde By, Lunde
Matrikelnummer: 0013p
Landsejerlav: Lunde By, Lunde
Matrikelnummer: 0033b
Landsejerlav: Lunde By, Lunde
Matrikelnummer: 0013g

Status:

Tinglyst

Tinglysningsdato:

13.05.2014 11:18:37

Dokumenttype:

Relaksation

Dato/løbnummer:

19.03.2014-1005222637

Ejendom:

Adresse: Pavegårdsvej 8
5771 Stenstrup
Landsejerlav: Lunde By, Lunde
Matrikelnummer: 0013a

Status:

Tinglyst

Tinglysningsdato:

13.05.2014 11:18:37

Dokumenttype:

Relaksation

Dato/løbnummer:

19.03.2014-1005222637

Ejendom:

Landsejerlav:

Kværndrup By, Kværndrup

Matrikelnummer:

0072

Status:

Tinglyst

Tinglysningsdato:

13.05.2014 11:18:37

Dokumenttype:

Relaksation

Dato/løbnummer:

19.03.2014-1005222637

Ejendom:

Adresse:

Fallevej 5

5772 Kværndrup

Landsejerlav:

Kværndrup By, Kværndrup

Matrikelnummer:

0025b

Status:

Tinglyst

Tinglysningsdato:

13.05.2014 11:18:37

Dokumenttype:

Relaksation

Dato/løbnummer:

19.03.2014-1005222637

Ejendom:

Adresse: Kværndrup Vænge 3
5772 Kværndrup
Landsejerlav: Kværndrup By, Kværndrup
Matrikelnummer: 0017b

Status:

Tinglyst

Tinglysningsdato:

13.05.2014 11:18:37

Dokumenttype:

Relaksation

Dato/løbenummer:

19.03.2014-1005222637

Ejendom:

Adresse: Hønsehavevej 5
5771 Stenstrup
Landsejerlav: Lunde By, Lunde
Matrikelnummer: 0035a
Landsejerlav: Lunde By, Lunde
Matrikelnummer: 0034d
Landsejerlav: Lunde By, Lunde
Matrikelnummer: 0032b
Landsejerlav: Lunde By, Lunde
Matrikelnummer: 0035b
Landsejerlav: Lunde By, Lunde
Matrikelnummer: 0035g
Landsejerlav: Lunde By, Lunde
Matrikelnummer: 0093

Status:

Tinglyst

Tinglysningsdato:

13.05.2014 11:18:37

Dokumenttype:

Relaksation

Dato/løbnummer:19.03.2014-1005222637

Ejendom:

Adresse: Hovedvejen 80
5771 Stenstrup

Landsejerlav: Lunde By, Lunde
Matrikelnummer: 0003m

Landsejerlav: Lunde By, Lunde
Matrikelnummer: 0034c

Landsejerlav: Lunde By, Lunde
Matrikelnummer: 0003c

Landsejerlav: Lunde By, Lunde
Matrikelnummer: 0036d

Landsejerlav: Lunde By, Lunde
Matrikelnummer: 0034a

Landsejerlav: Lunde By, Lunde
Matrikelnummer: 0034f

Landsejerlav: Lunde By, Lunde
Matrikelnummer: 0032e

Landsejerlav: Lunde By, Lunde
Matrikelnummer: 0033k

Landsejerlav: Lunde By, Lunde
Matrikelnummer: 0032f

Status:

Tinglyst

Tinglysningsdato:

13.05.2014 11:18:37

Dokumenttype:

Relaksation

Dato/løbnummer:19.03.2014-1005222637

Ejendom:

Adresse: Hovedvejen 98
5771 Stenstrup

Landsejerlav: Lunde By, Lunde

Matrikelnummer: 0028a

Status:

Tinglyst

Tinglysningsdato:

13.05.2014 11:18:37

Dokumenttype:

Relaksation

Dato/løbnummer:

19.03.2014-1005222637

Ejendom:

Adresse:

Hovedvejen 85
5771 Stenstrup

Landsejerlav:

Lunde By, Lunde

Matrikelnummer:

0027c

Status:

Tinglyst

Tinglysningsdato:

13.05.2014 11:18:37

Dokumenttype:

Relaksation

Dato/løbnummer:

19.03.2014-1005222637

Ejendom:

Adresse:

Hovedvejen 100
5771 Stenstrup

Landsejerlav:

Lunde By, Lunde

Matrikelnummer:

0027b

Status:

Tinglyst

Tinglysningsdato:

13.05.2014 11:18:37

Dokumenttype:

Relaksation

Dato/løbenummer:

19.03.2014-1005222637

Ejendom:

Adresse: Hovedvejen 83
5771 Stenstrup
Landsejerlav: Lunde By, Lunde
Matrikelnummer: 0027a
Landsejerlav: Lunde By, Lunde
Matrikelnummer: 0027d

Status:

Tinglyst

Tinglysningsdato:

13.05.2014 11:18:37

Dokumenttype:

Relaksation

Dato/løbenummer:

19.03.2014-1005222637

Ejendom:

Adresse: Høsehøvej 13
5771 Stenstrup
Landsejerlav: Lunde By, Lunde
Matrikelnummer: 0085b
Landsejerlav: Lunde By, Lunde
Matrikelnummer: 0083c
Landsejerlav: Lunde By, Lunde

Matrikelnummer: 0089a
Landsejerlav: Lunde By, Lunde
Matrikelnummer: 0025a
Landsejerlav: Kværndrup By, Kværndrup
Matrikelnummer: 0023g
Landsejerlav: Lunde By, Lunde
Matrikelnummer: 0084b
Landsejerlav: Lunde By, Lunde
Matrikelnummer: 0083b
Landsejerlav: Kværndrup By, Kværndrup
Matrikelnummer: 0008df
Landsejerlav: Kværndrup By, Kværndrup
Matrikelnummer: 0008dg
Landsejerlav: Kværndrup By, Kværndrup
Matrikelnummer: 0008da

Status:

Tinglyst

Tinglysningsdato:

13.05.2014 11:18:37

Dokumenttype:

Relaksation

Dato/løbenummer:

19.03.2014-1005222637

Ejendom:

Adresse: Høsehøvej 7
5771 Stenstrup
Landsejerlav: Lunde By, Lunde
Matrikelnummer: 0024a

Status:

Tinglyst

Tinglysningsdato:

13.05.2014 11:18:37

Dokumenttype:

Relaksation

Dato/løbenummer:19.03.2014-1005222637

Ejendom:

Adresse: Højbjergvej 2A
5771 Stenstrup

Landsejerlav: Dongs Højrup By, Kirkeby
Matrikelnummer: 0004e

Landsejerlav: Dongs Højrup By, Kirkeby
Matrikelnummer: 0005a

Landsejerlav: Dongs Højrup By, Kirkeby
Matrikelnummer: 0004d

Landsejerlav: Kokkenborg, Lunde
Matrikelnummer: 0001e

Landsejerlav: Kokkenborg, Lunde
Matrikelnummer: 0001c

Status:

Tinglyst

Tinglysningsdato:

13.05.2014 11:18:37

Dokumenttype:

Relaksation

Dato/løbenummer:19.03.2014-1005222637

Ejendom:

Adresse: Høsehøvej 4A
5771 Stenstrup

Landsejerlav: Lunde By, Lunde
Matrikelnummer: 0038c

Landsejerlav: Lunde By, Lunde
Matrikelnummer: 0017b

Landsejerlav: Lunde By, Lunde
Matrikelnummer: 0070a

Landsejerlav: Lunde By, Lunde
Matrikelnummer: 0038a

Landsejerlav: Lunde By, Lunde
Matrikelnummer: 0038d

Landsejerlav: Lunde By, Lunde

Matrikelnummer: 0005d
Landsejerlav: Lunde By, Lunde
Matrikelnummer: 0089b
Landsejerlav: Lunde By, Lunde
Matrikelnummer: 0071
Landsejerlav: Lunde By, Lunde
Matrikelnummer: 0064a
Landsejerlav: Lunde By, Lunde
Matrikelnummer: 0012c
Landsejerlav: Lunde By, Lunde
Matrikelnummer: 0038m

Status:

Tinglyst

Tinglysningsdato:

13.05.2014 11:18:37

Dokumenttype:

Relaksation

Dato/løbnummer:

19.03.2014-1005222637

Ejendom:

Adresse: Lundevej 17
5771 Stenstrup
Landsejerlav: Lunde By, Lunde
Matrikelnummer: 0019c
Landsejerlav: Lunde By, Lunde
Matrikelnummer: 0052
Landsejerlav: Lunde By, Lunde
Matrikelnummer: 0019d
Landsejerlav: Lunde By, Lunde
Matrikelnummer: 0019e

Status:

Tinglyst

Tinglysningsdato:

13.05.2014 11:18:37

Dokumenttype:

Relaksation

Dato/løbenummer:19.03.2014-1005222637

Ejendom:

Adresse: Trollekrogsvej 25
5771 Stenstrup
Landsejerlav: Kirkeby By, Kirkeby
Matrikelnummer: 0038b
Landsejerlav: Kirkeby By, Kirkeby
Matrikelnummer: 0038a
Landsejerlav: Kirkeby By, Kirkeby
Matrikelnummer: 0039
Landsejerlav: Kirkeby By, Kirkeby
Matrikelnummer: 0035c
Landsejerlav: Kirkeby By, Kirkeby
Matrikelnummer: 0035d
Landsejerlav: Kirkeby By, Kirkeby
Matrikelnummer: 0035g

Status:

Tinglyst

Tinglysningsdato:

13.05.2014 11:18:37

Dokumenttype:

Relaksation

Dato/løbenummer:19.03.2014-1005222637

Ejendom:

Adresse: Slæbæk Skov 700
5771 Stenstrup
Landsejerlav: Kirkeby By, Kirkeby
Matrikelnummer: 0047

Status:

Tinglyst

Tinglysningsdato:

13.05.2014 11:18:37

Dokumenttype:

Relaksation

Dato/løbnummer:

19.03.2014-1005222637

Ejendom:

Adresse:

Odensevej 310
5700 Svendborg

Landsejerlav:

Sørup, Svendborg Jorder

Matrikelnummer:

0010a

Status:

Tinglyst

Tinglysningsdato:

13.05.2014 11:18:37

Dokumenttype:

Relaksation

Dato/løbnummer:

19.03.2014-1005222637

Ejendom:

Adresse:

Odensevej 330
5700 Svendborg

Landsejerlav:

Sørup, Svendborg Jorder

Matrikelnummer:

0010c

Status:

Tinglyst

Tinglysningsdato:

13.05.2014 11:18:37

Dokumenttype:

Relaksation

Dato/løbnummer:19.03.2014-1005222637

Ejendom:**Adresse:**Odensevej 322
5700 Svendborg**Landsejerlav:**

Sørup, Svendborg Jorder

Matrikelnummer:0010e

Status:Tinglyst

Tinglysningsdato:13.05.2014 11:18:37

Dokumenttype:Relaksation

Dato/løbnummer:19.03.2014-1005222637

Ejendom:**Adresse:**Heldagervej 1
5700 Svendborg**Landsejerlav:**

Sørup, Svendborg Jorder

Matrikelnummer:

0011e

Landsejerlav:

Sørup, Svendborg Jorder

Matrikelnummer:

0010f

Landsejerlav:

Sørup, Svendborg Jorder

Matrikelnummer:

0010l

Landsejerlav:

Sørup, Svendborg Jorder

Matrikelnummer:0075

Status:

Tinglyst

Tinglysningsdato:

13.05.2014 11:18:37

Dokumenttype:

Relaksation

Dato/løbnummer:

19.03.2014-1005222637

Ejendom:

Adresse: Heldagervej 1A
5700 Svendborg
Landsejerlav: Sørup, Svendborg Jorder
Matrikelnummer: 0010h

Status:

Tinglyst

Tinglysningsdato:

13.05.2014 11:18:37

Dokumenttype:

Relaksation

Dato/løbnummer:

19.03.2014-1005222637

Ejendom:

Adresse: Odensevej 232
5700 Svendborg
Landsejerlav: Sørup, Svendborg Jorder
Matrikelnummer: 0011a
Landsejerlav: Sørup, Svendborg Jorder
Matrikelnummer: 0011n
Landsejerlav: Sørup, Svendborg Jorder
Matrikelnummer: 0011o
Landsejerlav: Sørup, Svendborg Jorder
Matrikelnummer: 0011p
Landsejerlav: Sørup, Svendborg Jorder
Matrikelnummer: 0011r

Status:

Tinglyst

Tinglysningsdato:

13.05.2014 11:18:37

Dokumenttype:

Relaksation

Dato/løbnummer:19.03.2014-1005222637

Ejendom:**Adresse:**

Odensevej 268

5700 Svendborg

Landsejerlav:

Sørup, Svendborg Jorder

Matrikelnummer:

0011g

Status:

Tinglyst

Tinglysningsdato:

13.05.2014 11:18:37

Dokumenttype:

Relaksation

Dato/løbnummer:19.03.2014-1005222637

Ejendom:**Adresse:**

Odensevej 238

5700 Svendborg

Landsejerlav:

Sørup, Svendborg Jorder

Matrikelnummer:

0011m

Status:

Tinglyst

Tinglysningsdato:

13.05.2014 11:18:37

Dokumenttype:

Relaksation

Dato/løbnummer:

19.03.2014-1005222637

Ejendom:

Adresse:

Heldagervej 1B

5700 Svendborg

Landsejerlav:

Sørup, Svendborg Jorder

Matrikelnummer:

0011q

Status:

Tinglyst

Tinglysningsdato:

13.05.2014 11:18:37

Dokumenttype:

Relaksation

Dato/løbnummer:

19.03.2014-1005222637

Ejendom:

Adresse:

Odensevej 177

5700 Svendborg

Landsejerlav:

Sørup, Svendborg Jorder

Matrikelnummer:

0013a

Status:

Tinglyst

Tinglysningsdato:

13.05.2014 11:18:37

Dokumenttype:

Relaksation

Dato/løbnummer:

19.03.2014-1005222637

Ejendom:**Adresse:**Sørupvej 120
5700 Svendborg**Landsejerlav:**

Sørup, Svendborg Jorder

Matrikelnummer:

0013n

Status:

Tinglyst

Tinglysningsdato:

13.05.2014 11:18:37

Dokumenttype:

Relaksation

Dato/løbnummer:

19.03.2014-1005222637

Ejendom:**Adresse:**Fåborgvej 201
5700 Svendborg**Landsejerlav:**

Sørup, Svendborg Jorder

Matrikelnummer:

0036a

Landsejerlav:

Hvidkilde Hgd., Egense

Matrikelnummer:

0001ag

Landsejerlav:

Hvidkilde Hgd., Egense

Matrikelnummer:

0001aa

Landsejerlav:

Hvidkilde Hgd., Egense

Matrikelnummer:

0001e

Landsejerlav:

Sørup, Svendborg Jorder

Matrikelnummer:

0026a

Landsejerlav:

Sørup, Svendborg Jorder

Matrikelnummer: 0002a
Landsejerlav: Sørup, Svendborg Jorder
Matrikelnummer: 0068
Landsejerlav: Sørup, Svendborg Jorder
Matrikelnummer: 0026b
Landsejerlav: Hvidkilde Hgd., Egense
Matrikelnummer: 0001c
Landsejerlav: Sørup, Svendborg Jorder
Matrikelnummer: 0073
Landsejerlav: Sørup, Svendborg Jorder
Matrikelnummer: 0013o

Status:

Tinglyst

Tinglysningsdato:

13.05.2014 11:18:37

Dokumenttype:

Relaksation

Dato/løbnummer:

19.03.2014-1005222637

Ejendom:

Adresse: Odensevej 115
5700 Svendborg
Landsejerlav: Sørup, Svendborg Jorder
Matrikelnummer: 0014d
Landsejerlav: Sørup, Svendborg Jorder
Matrikelnummer: 0092
Landsejerlav: Sørup, Svendborg Jorder
Matrikelnummer: 0094

Status:

Tinglyst

Tinglysningsdato:

13.05.2014 11:18:37

Dokumenttype:

Relaksation

Dato/løbenummer:

19.03.2014-1005222637

Ejendom:

Adresse: Odensevej 141
5700 Svendborg
Landsejerlav: Sørup, Svendborg Jorder
Matrikelnummer: 0014i

Status:

Tinglyst

Tinglysningsdato:

13.05.2014 11:18:37

Dokumenttype:

Relaksation

Dato/løbenummer:

19.03.2014-1005222637

Ejendom:

Adresse: Sørupvej 63
5700 Svendborg
Landsejerlav: Sørup, Svendborg Jorder
Matrikelnummer: 0014k
Landsejerlav: Sørup, Svendborg Jorder
Matrikelnummer: 0014a
Landsejerlav: Sørup, Svendborg Jorder
Matrikelnummer: 0014l
Landsejerlav: Sørup, Svendborg Jorder
Matrikelnummer: 0014n
Landsejerlav: Sørup, Svendborg Jorder
Matrikelnummer: 0014m
Landsejerlav: Sørup, Svendborg Jorder
Matrikelnummer: 0014o

Status:

Tinglyst

Tinglysningsdato:

13.05.2014 11:18:37

Dokumenttype:

Relaksation

Dato/løbenummer:

19.03.2014-1005222637

Ejendom:

Adresse:

Odensevej 150
5700 Svendborg

Landsejerlav:

Sørup, Svendborg Jorder

Matrikelnummer:

0015b

Status:

Tinglyst

Tinglysningsdato:

13.05.2014 11:18:37

Dokumenttype:

Relaksation

Dato/løbenummer:

19.03.2014-1005222637

Ejendom:

Adresse:

Jönköpingvej 1
5700 Svendborg

Landsejerlav:

Sørup, Svendborg Jorder

Matrikelnummer:

0016i

Status:

Tinglyst

Tinglysningsdato:

13.05.2014 11:18:37

Dokumenttype:

Relaksation

Dato/løbnummer:19.03.2014-1005222637

Ejendom:**Adresse:**Odensevej 148
5700 Svendborg**Landsejerlav:**

Sørup, Svendborg Jorder

Matrikelnummer:0016t

Status:Tinglyst

Tinglysningsdato:13.05.2014 11:18:37

Dokumenttype:

Relaksation

Dato/løbnummer:19.03.2014-1005222637

Ejendom:**Adresse:**Aasiaatvej 9
5700 Svendborg**Landsejerlav:**

Sørup, Svendborg Jorder

Matrikelnummer:0016bl

Status:Tinglyst

Tinglysningsdato:13.05.2014 11:18:37

Dokumenttype:

Relaksation

Dato/løbenummer:

19.03.2014-1005222637

Ejendom:

Adresse: Odensevej 117
5700 Svendborg
Landsejerlav: Sørup, Svendborg Jorder
Matrikelnummer: 0018t

Status:

Tinglyst

Tinglysningsdato:

13.05.2014 11:18:37

Dokumenttype:

Relaksation

Dato/løbenummer:

19.03.2014-1005222637

Ejendom:

Adresse: Odensevej 89
5700 Svendborg
Landsejerlav: Sørup, Svendborg Jorder
Matrikelnummer: 0018ac

Status:

Tinglyst

Tinglysningsdato:

13.05.2014 11:18:37

Dokumenttype:

Relaksation

Dato/løbenummer:

19.03.2014-1005222637

Ejendom:

Adresse: Odensevej 81A
5700 Svendborg
Landsejerlav: Sørup, Svendborg Jorder
Matrikelnummer: 0018am

Status:

Tinglyst

Tinglysningsdato:

13.05.2014 11:18:37

Dokumenttype:

Relaksation

Dato/løbenummer:

19.03.2014-1005222637

Ejendom:

Adresse: Fåborgvej 32D
5700 Svendborg
Landsejerlav: Sørup, Svendborg Jorder
Matrikelnummer: 0020d
Landsejerlav: Sørup, Svendborg Jorder
Matrikelnummer: 0018ar

Status:

Tinglyst

Tinglysningsdato:

13.05.2014 11:18:37

Dokumenttype:

Relaksation

Dato/løbenummer:

19.03.2014-1005222637

Ejendom:

Adresse: Hovedvejen 82
5771 Stenstrup
Landsejerlav: Lunde By, Lunde
Matrikelnummer: 0036a
Landsejerlav: Lunde By, Lunde
Matrikelnummer: 0092a

Status:

Tinglyst

Tinglysningsdato:

13.05.2014 11:18:37

Dokumenttype:

Relaksation

Dato/løbenummer:

19.03.2014-1005222637

Ejendom:

Adresse: Højbjergvej 1
5771 Stenstrup
Landsejerlav: Dongs Højrup By, Kirkeby
Matrikelnummer: 0004a
Landsejerlav: Dongs Højrup By, Kirkeby
Matrikelnummer: 0004c

Status:

Tinglyst

Tinglysningsdato:

13.05.2014 11:18:37

Dokumenttype:

Relaksation

Dato/løbenummer:

19.03.2014-1005222637

Ejendom:

Adresse: Assensvej 9A
5771 Stenstrup
Landsejerlav: Kirkeby By, Kirkeby
Matrikelnummer: 0043p
Landsejerlav: Kirkeby By, Kirkeby
Matrikelnummer: 0013r
Landsejerlav: Kirkeby By, Kirkeby
Matrikelnummer: 0013s
Landsejerlav: Dongs Højrup By, Kirkeby
Matrikelnummer: 0005d
Landsejerlav: Kirkeby By, Kirkeby
Matrikelnummer: 0010a
Landsejerlav: Dongs Højrup By, Kirkeby
Matrikelnummer: 0005c
Landsejerlav: Egebjerg By, Kirkeby
Matrikelnummer: 0027c

Status:

Tinglyst

Tinglysningsdato:

13.05.2014 11:18:37

Dokumenttype:

Relaksation

Dato/løbenummer:

19.03.2014-1005222637

Ejendom:

Adresse: Hovedvejen 38
5771 Stenstrup
Landsejerlav: Dongs Højrup By, Kirkeby
Matrikelnummer: 0007a

Status:

Tinglyst

Tinglysningsdato:

13.05.2014 11:18:37

Dokumenttype:

Relaksation

Dato/løbnummer:

19.03.2014-1005222637

Ejendom:

Adresse:

Rårudvej 2

5771 Stenstrup

Landsejerlav:

Dongs Højrup By, Kirkeby

Matrikelnummer:

0007d

Landsejerlav:

Dongs Højrup By, Kirkeby

Matrikelnummer:

0007f

Landsejerlav:

Rårud By, Kirkeby

Matrikelnummer:

0003a

Landsejerlav:

Dongs Højrup By, Kirkeby

Matrikelnummer:

0007g

Landsejerlav:

Rårud By, Kirkeby

Matrikelnummer:

0003i

Status:

Tinglyst

Tinglysningsdato:

13.05.2014 11:18:37

Dokumenttype:

Relaksation

Dato/løbnummer:

19.03.2014-1005222637

Ejendom:

Adresse:

Højbjergvej 3A

5771 Stenstrup

Landsejerlav:

Dongs Højrup By, Kirkeby

Matrikelnummer:

0026

Status:

Tinglyst

Tinglysningsdato:

13.05.2014 11:18:37

Dokumenttype:

Relaksation

Dato/løbenummer:

19.03.2014-1005222637

Ejendom:**Adresse:**Hovedvejen 24
5771 Stenstrup**Landsejerlav:**

Rårud By, Kirkeby

Matrikelnummer:

0003c

Status:

Tinglyst

Tinglysningsdato:

13.05.2014 11:18:37

Dokumenttype:

Relaksation

Dato/løbenummer:

19.03.2014-1005222637

Ejendom:**Adresse:**Trollekrogsvej 25
5771 Stenstrup**Landsejerlav:**

Rårud By, Kirkeby

Matrikelnummer:

0003e

Status:

Tinglyst

Tinglysningsdato:

13.05.2014 11:18:37

Dokumenttype:

Relaksation

Dato/løbenummer:

19.03.2014-1005222637

Ejendom:

Adresse:

Rårudvej 1
5771 Stenstrup
Rårud By, Kirkeby
0004a

Landsejerlav:

Matrikelnummer:

Status:

Tinglyst

Tinglysningsdato:

13.05.2014 11:18:37

Dokumenttype:

Relaksation

Dato/løbenummer:

19.03.2014-1005222637

Ejendom:

Adresse:

Hovedvejen 32
5771 Stenstrup
Rårud By, Kirkeby
0004d

Landsejerlav:

Matrikelnummer:

Status:

Tinglyst

Tinglysningsdato:

13.05.2014 11:18:37

Dokumenttype:

Relaksation

Dato/løbnummer:19.03.2014-1005222637

Ejendom:**Adresse:**Hovedvejen 30
5771 Stenstrup**Landsejerlav:**

Rårud By, Kirkeby

Matrikelnummer:

0004e

Status:

Tinglyst

Tinglysningsdato:

13.05.2014 11:18:37

Dokumenttype:

Relaksation

Dato/løbnummer:19.03.2014-1005222637

Ejendom:**Adresse:**Rårudvej 4
5771 Stenstrup**Landsejerlav:**

Rårud By, Kirkeby

Matrikelnummer:

0007

Status:

Tinglyst

Tinglysningsdato:

13.05.2014 11:18:37

Dokumenttype:

Relaksation

Dato/løbenummer:

19.03.2014-1005222637

Ejendom:

Adresse:

Hovedvejen 30

5771 Stenstrup

Landsejerlav:

Rårud By, Kirkeby

Matrikelnummer:

0004h

Status:

Tinglyst

Tinglysningsdato:

13.05.2014 11:18:37

Dokumenttype:

Relaksation

Dato/løbenummer:

19.03.2014-1005222637

Ejendom:

Adresse:

Hovedvejen 11

5771 Stenstrup

Landsejerlav:

Rårud By, Kirkeby

Matrikelnummer:

0008

Status:

Tinglyst

Tinglysningsdato:

13.05.2014 11:18:37

Dokumenttype:

Relaksation

Dato/løbenummer:

19.03.2014-1005222637

Ejendom:

Adresse: Trollekrogsvej 25
5771 Stenstrup
Landsejerlav: Rårud By, Kirkeby
Matrikelnummer: 0012
Landsejerlav: Rårud By, Kirkeby
Matrikelnummer: 0002g
Landsejerlav: Rårud By, Kirkeby
Matrikelnummer: 0001x

Status:

Tinglyst

Tinglysningsdato:

13.05.2014 11:18:37

Dokumenttype:

Relaksation

Dato/løbenummer:

19.03.2014-1005222637

Ejendom:

Adresse: Hovedvejen 9
5771 Stenstrup
Landsejerlav: Kirkeby By, Kirkeby
Matrikelnummer: 0043c
Landsejerlav: Kirkeby By, Kirkeby
Matrikelnummer: 0043z
Landsejerlav: Kirkeby By, Kirkeby
Matrikelnummer: 0011k
Landsejerlav: Kirkeby By, Kirkeby
Matrikelnummer: 0043t
Landsejerlav: Kirkeby By, Kirkeby
Matrikelnummer: 0011a

Status:

Tinglyst

Tinglysningsdato:

13.05.2014 11:18:37

Dokumenttype:

Relaksation

Dato/løbenummer:

19.03.2014-1005222637

Ejendom:

Adresse:

Assensvej 3
5771 Stenstrup

Landsejerlav:

Kirkeby By, Kirkeby

Matrikelnummer:

0011b

Status:

Tinglyst

Tinglysningsdato:

13.05.2014 11:18:37

Dokumenttype:

Relaksation

Dato/løbenummer:

19.03.2014-1005222637

Ejendom:

Adresse:

Assensvej 1
5771 Stenstrup

Landsejerlav:

Kirkeby By, Kirkeby

Matrikelnummer:

0011c

Status:

Tinglyst

Tinglysningsdato:

13.05.2014 11:18:37

Dokumenttype:

Relaksation

Dato/løbnummer:

19.03.2014-1005222637

Ejendom:

Adresse:

Assensvej 1
5771 Stenstrup

Landsejerlav:

Kirkeby By, Kirkeby

Matrikelnummer:

0011d

Status:

Tinglyst

Tinglysningsdato:

13.05.2014 11:18:37

Dokumenttype:

Relaksation

Dato/løbnummer:

19.03.2014-1005222637

Ejendom:

Adresse:

Hovedvejen 22
5771 Stenstrup

Landsejerlav:

Kirkeby By, Kirkeby

Matrikelnummer:

0027a

Status:

Tinglyst

Tinglysningsdato:

13.05.2014 11:18:37

Dokumenttype:

Relaksation

Dato/løbenummer:

19.03.2014-1005222637

Ejendom:

Adresse: Trollekrogsvej 25
5771 Stenstrup
Landsejerlav: Kirkeby By, Kirkeby
Matrikelnummer: 0043ab
Landsejerlav: Kirkeby By, Kirkeby
Matrikelnummer: 0028
Landsejerlav: Kirkeby By, Kirkeby
Matrikelnummer: 0043h
Landsejerlav: Kirkeby By, Kirkeby
Matrikelnummer: 0043ac

Status:

Tinglyst

Tinglysningsdato:

13.05.2014 11:18:37

Dokumenttype:

Relaksation

Dato/løbenummer:

19.03.2014-1005222637

Ejendom:

Adresse: Odensevej 93
5700 Svendborg
Landsejerlav: Sørup, Svendborg Jorder
Matrikelnummer: 0018at
Landsejerlav: Sørup, Svendborg Jorder
Matrikelnummer: 0018e

Status:

Tinglyst

Tinglysningsdato: 13.05.2014 11:18:37

Dokumenttype: Relaksation

Dato/løbnummer: 19.03.2014-1005222637

Ejendom:
Landsejerlav: 2004356
Matrikelnummer: 0019c

Status: Tinglyst

Tinglysningsdato: 13.05.2014 11:18:37

Dokumenttype: Relaksation

Dato/løbnummer: 19.03.2014-1005222637

Ejendom:
Adresse: Odensevej 440
5700 Svendborg
Landsejerlav: Sørup, Svendborg Jorder
Matrikelnummer: 0029a

Status: Tinglyst

Tinglysningsdato: 13.05.2014 11:18:37

Dokumenttype:

Relaksation

Dato/løbenummer:

19.03.2014-1005222637

Ejendom:

Adresse:

Odensevej 432
5700 Svendborg

Landsejerlav:

Sørup, Svendborg Jorder

Matrikelnummer:

0029c

Status:

Tinglyst

Tinglysningsdato:

13.05.2014 11:18:37

Dokumenttype:

Relaksation

Dato/løbenummer:

19.03.2014-1005222637

Ejendom:

Adresse:

Odensevej 436
5700 Svendborg

Landsejerlav:

Sørup, Svendborg Jorder

Matrikelnummer:

0029i

Status:

Tinglyst

Tinglysningsdato:

13.05.2014 11:18:37

Dokumenttype:

Relaksation

Dato/løbenummer:19.03.2014-1005222637

Ejendom:

Adresse: Heldagervej 1C
5700 Svendborg
Landsejerlav: Sørup, Svendborg Jorder
Matrikelnummer: 0093

Status:

Tinglyst

Tinglysningsdato:

13.05.2014 11:18:37

Dokumenttype:

Relaksation

Dato/løbenummer:19.03.2014-1005222637

Ejendom:

Adresse: Trollekrogsvej 25
5771 Stenstrup
Landsejerlav: Sørup, Svendborg Jorder
Matrikelnummer: 0064b
Landsejerlav: Sørup, Svendborg Jorder
Matrikelnummer: 0063a
Landsejerlav: Sørup, Svendborg Jorder
Matrikelnummer: 0064a
Landsejerlav: Sørup, Svendborg Jorder
Matrikelnummer: 0030e

Status:

Tinglyst

Tinglysningsdato:

13.05.2014 11:18:37

Dokumenttype:

Relaksation

Dato/løbenummer:

19.03.2014-1005222637

Ejendom:

Adresse:

Odensevej 356
5700 Svendborg

Landsejerlav:

Sørup, Svendborg Jorder

Matrikelnummer:

0032a

Status:

Tinglyst

Tinglysningsdato:

13.05.2014 11:18:37

Dokumenttype:

Relaksation

Dato/løbenummer:

19.03.2014-1005222637

Ejendom:

Adresse:

Trollekrogsvej 25
5771 Stenstrup

Landsejerlav:

Sørup, Svendborg Jorder

Matrikelnummer:

0033b

Status:

Tinglyst

Tinglysningsdato:

13.05.2014 11:18:37

Dokumenttype:

Relaksation

Dato/løbenummer:

19.03.2014-1005222637

Ejendom:

Adresse: Odensevej 215
5700 Svendborg
Landsejerlav: Sørup, Svendborg Jorder
Matrikelnummer: 0037a

Status:

Tinglyst

Tinglysningsdato:

13.05.2014 11:18:37

Dokumenttype:

Relaksation

Dato/løbenummer:

19.03.2014-1005222637

Ejendom:

Adresse: Miljøvej 10
5700 Svendborg
Landsejerlav: Hesselager By, Hesselager
Matrikelnummer: 0024ah
Landsejerlav: Sørup, Svendborg Jorder
Matrikelnummer: 0087
Landsejerlav: Sørup, Svendborg Jorder
Matrikelnummer: 0088

Status:

Tinglyst

Tinglysningsdato:

13.05.2014 11:18:37

Dokumenttype:

Relaksation

Dato/løbenummer:

19.03.2014-1005222637

Ejendom:

Adresse:

Odensevej 394
5700 Svendborg

Landsejerlav:

Sørup, Svendborg Jorder

Matrikelnummer:

0030a

Status:

Tinglyst

Tinglysningsdato:

13.05.2014 11:18:37

Dokumenttype:

Relaksation

Dato/løbenummer:

19.03.2014-1005222637

Mtr. nr., ejerlav, sogn:
(i København kvarter)
eller (i de sønderjydske lands-
dele) bd. og bl. i tingbogen,
art. nr., ejerlav, sogn.

Stempel: kr. øre

Akt: Skab *M* nr. 390
(udfyldes af dommerkontoret)

Gade og hus nr.:

12 a af Sørup
under Svendborg
jorder m. fl.

Anmelder:

1 SEP. 1972 5605

Kommissarius ved Statens
Ekspropriationer på Øerne,
Kronprinsessegade 28,
1306 København K.

BESTEMMELSER,

som ved ekspropriation efter reglerne i forordning af 5. marts 1845 i anledning af anlægget af Sundbrovej som servitutter er pålagt nedennævnte ejendomme af Sørup under Svendborg jorder, og som vil være at sikre ved tinglysning.

Matr. nr. 18 v
af Sørup.

På ejendommen må der ikke i en afstand af 20 m fra vejmidten af Sundbrovej og af omfartsvejen eller 5 m fra kronekant af disse veje med tillæg af 1,5 gange højdeforskellen mellem vejene og terrænet langs disse opføres bygninger eller udføres anlæg af den i vejbestyrelseslovens § 40, stk. 1, nu lov om offentlige veje § 34, stk. 3, nævnte art.

Vejbestyrelsen er påtaleberettiget.

Ejeren er pligtig at drage omsorg for, at der ikke finder direkte kørende, gående eller anden færdsel sted mellem ejendommen og Sundbrovejen henholdsvis Omfartsvejen.

Ministeriet for offentlige Arbejder er påtaleberettiget.

Ejeren er pligtig at drage omsorg for, at der på det på den vedhæftede plan med skravering angivne areal af ejendommen intet forefindes, som rager mere end 1 m op over en plan gennem de tilgrænsende vejbaners midte.

Vedkommende vejbestyrelse er påtaleberettiget.

Kommissarius ved Statens Ekspropriationer på Øerne,
den 30. august 1972.

Lindtner

Indført i dagbogen
for Svendborg byret

1 SEP. 1972 *ep*

LYST

Genparens rigtighed bekræftes
Svendborg byret

Lindtner
LIGHT

Matr. nr. 12 a Sørup under Svendborg
Jorder m.fl.

(Ejerlejlighedsnr.)

J.nr. 9-01-32(205)/2-81 AS/lp

Gade og husnr.

05.2.82 01536

Anmelder:

Fyns amtskommune,
Vejadgangsudvalget,
Amtsgården, Ørbækvej 100,
5220 Odense SØ.DEKLARATION

I henhold til §§ 72-73 i lov om offentlige veje har Ministeriet for offentlige Arbejder ved kundgørelse af 25. november 1981 fastsat regulerende foranstaltninger med hensyn til adgangen til hovedlandevej 205, Odense-Svendborg (km 39,170-42,960).

Oplysning om adgangsbegrænsningens omfang og fortegnelse over adgangsforholdene vil kunne fås på amtsvejvæsenets kontor i Odense.

Foranstående begæres i medfør af ovennævnte lovs § 75, stk. 3, tinglyst servitutstiftende, for så vidt angår følgende ejendomme, der berøres af adgangsbegrænsningen:

Sørup under Svendborg Jorder:

Matr. nr. 12 a, 12 b, 12 d, 12 e, 12 f, 13 a, 14 c, 14 d, 14 f,
14 g, 14 h, 15 b, 16 a, 16 i, 16 t, 18 e, 18 h, 18 t,
18 v, 18 ac, 18 af, 18 ah, 18 am, 18 an, 20 b, 20 d,
20 t, 20 ah, 20 au, 20 az, 20 æ, 20 ba, 20 bc, 20 bd,
20 bh, 20 bl, 20 bt, 20 dx, 20 dø, 20 eb, 20 em, 20 eo,
20 ep, 20 eq, 20 er, 20 es, 20 et, 20 eu, 20 ev, 20 ex,
20 ey, 20 ez, 20 æ, 20 eø, 20 fa, 20 fb, 20 fc, 20 fd,
20 fe, 20 ff, 20 fg, 20 fh, 20 fi, 20 fk, 20 fl, 20 gp,
20 gq, 36 a, 36 b, 46 b, 48 a, 48 d, 48 e, 48 f, 48 g,
48 h, 48 i, 48 k, 48 l, 48 m, 48 n, 48 o, 48 p, 48 q,
48 r, 48 s, 48 t, 48 u, 48 v, 49 d, 49 f, 49 m, 49 p,
49 æ, 49 al, 49 am, 49 an, 49 ao, 70 d, 74, 78 og 79.

Skt. Jørgens mark, Svendborg Jorder:

Matr. nr. 1 e, 1 f, 1 g, 1 h, 1 l, 1 o, 1 q, 1 aa, 1 cg, 1 gn, 1 gy,
1 ia, 1 im, 1 ip, 1 iq, 1 ir, 1 iz, 1 kl, 1 ks, 1 mæ,
1 mø, 1 nb, 1 np, 1 nq, 14 r, 14 s, 14 t, 14 u, 14 v, 30 b,
30 e, 30 f, 30 g, 31 e, 31 f og 31 l.

Påtaleberettiget er Ministeriet for offentlige Arbejder og Fyns amtsråd ved vejvæsenet hver for sig.

VEJADGANGSUDVALGET FOR FYNES AMTSRÅDSKREDS. Odense, den -4 FEB. 1982

P.u.v.
BENT ANDERSEN
OVERINGENIØR

Indført i dagbogen
for Svendborg byret

5 FEB. 1982 *CH*

LYST

*Rette ejerskab er Sct Jørgens,
Svendborg jorder*

~~Landarens risighed bekræftes~~

Svendborg byret

Justitsministeriets genpartspapir. Til skøder
skadesbrev, kvitteringer til udslettelse og andre
påtegninger m. m. (vedr. fast ejendom).

Mtr. nr., ejerlav, sogn:
(i København kvarter)
eller (i de sønderjydske lands-
dele) bd. og bl. i tingbogen,
art. nr., ejerlav, sogn.

Stempel: kr. øre

Akt: Skab *H* nr. *601*
(udfyldes af dommerkontoret)

14-f Sørup under Svendborg
købstads jorder.

Købers } bopæl:
Kreditors }

Gade og hus nr.:

Anmelder:

Stempel- og gebyrfri i h.t. lov
214 af 11. april 1949.

Landvæsenskommissionen
for
Svendborg amtsrådskreds

924

27 FEB. 1969

D e k l a r a t i o n .

I henhold til foreløbig kendelse af 16. oktober 1967 og regn-
skabskendelse af 31. december 1968 angående kloakering af en del af
Odensevej, Svendborg, pålægges matr. nr. 14-f Sørup under Svendborg
købstads jorder følgende servitutter:

Det skal tåles, at det af landvæsenskommissionen approberede kloak-
anlæg anlægges på ejendommen.

Der må ikke på ejendommen foretages beplantning eller bebyggelse,
der forhindrer tilsyn af ledningen, og som kan være til skade for
ledningens funktion.

Påtaleretten tilkommer Svendborg byråd.

Foranstående tinglyses som servitutstiftende med prioritet
forud for al pantegæld i medfør af lov nr. 214 af 11. april 1949,
§ 89 stk. 1 på matr. nr. 14-f.

Med hensyn til de på ejendommen hvilende servitutter og andre
byrder henvises til ejendommens blad i tingbogen.

Rudkøbing, den *8/1* 1969.

L. Jacobsen
frmd.

Afgift			
§:	kr.	øre	
§:	"	"	
§ 14 ¹ :	"	"	
§ 14 ² :	"	"	
Ialt	kr	ø	:

Indført i dagbogens jor., m.
Svendborg Byret, den 11. febr. 1969.
Lyst.

Genpartens rigtighed bekræftes
Svendborg byret

Kersting
Wet

ok

Mtr. nr., ejerlav, sogn:

(i København kvarter) 12
eller (i de sønderjydske lands-
dele) bd. og bl. i tingbogen, under
art. nr., ejerlav, sogn. Søndersø

Stempel:

kr. øre

Akt: Skab K nr. 251
(udfyldes af dommerkontoret)

Gade og hus nr.:

Anmelder:

- 1 SEP. 1972 5605

Kommissarius ved Statens
Ekspropriationer på Øerne,
Kronprinsessegade 28,
1306 København K.

BESTEMMELSER,

som ved ekspropriation efter reglerne i forordning af 5. marts 1845 i anledning af anlægget af Sundbrovej som servitutter er pålagt nedennævnte ejendomme af Sørup under Svendborg jorder, og som vil være at sikre ved tinglysning.

Matr. nr. 20 er
af Sørup

På ejendommen må der ikke i en afstand af 20 m fra vejmidten af Sundbrovej eller 5 m fra kronekant af denne vej med tillæg af 1,5 gange højdeforskellen mellem vejen og terrænet langs denne opføres bygninger eller udføres anlæg af den i vejbestyrelseslovens § 40, stk. 1, nu lov om offentlige veje § 34, stk. 3, nævnte art.

Vejbestyrelsen er påtaleberettiget.

Ejeren er pligtig at drage omsorg for, at der ingen direkte kørende, gående eller anden færdsel finder sted mellem ejendommen og Sundbrovejen.

Ministeriet for offentlige Arbejder er påtaleberettiget.

Kommissarius ved Statens Ekspropriationer på Øerne,
den 30. august 1972.

Lindtner

Indført i dagbogen
for Svendborg byret

1 SEP. 1972

LYST

Genpartens rigtighed bekræftes
Svendborg byret

Licht

LICHT

Matr. nr. 12 a Sørup under Svendborg
Jorder m.fl.

(Ejerlejlighedsnr.)

J.nr. 9-01-32(205)/2-81 AS/lp

Gade og husnr.

05.2.82 01536

Anmelder:

Fyns amtskommune,
Vejadgangsudvalget,
Amtsgården, Ørbækvej 100,
5220 Odense SØ.DEKLARATION

I henhold til §§ 72-73 i lov om offentlige veje har Ministeriet for offentlige Arbejder ved kundgørelse af 25. november 1981 fastsat regulerende foranstaltninger med hensyn til adgangen til hovedlandevej 205, Odense-Svendborg (km 39,170-42,960).

Oplysning om adgangsbegrænsningens omfang og fortegnelse over adgangsforholdene vil kunne fås på amtsvejvæsenets kontor i Odense.

Foranstående begæres i medfør af ovennævnte lovs § 75, stk. 3, tinglyst servitutstiftende, for så vidt angår følgende ejendomme, der berøres af adgangsbegrænsningen:

Sørup under Svendborg Jorder:

Matr. nr. 12 a, 12 b, 12 d, 12 e, 12 f, 13 a, 14 c, 14 d, 14 f,
14 g, 14 h, 15 b, 16 a, 16 i, 16 t, 18 e, 18 h, 18 t,
18 v, 18 ac, 18 af, 18 ah, 18 am, 18 an, 20 b, 20 d,
20 t, 20 ah, 20 au, 20 az, 20 æ, 20 ba, 20 bc, 20 bd,
20 bh, 20 bl, 20 bt, 20 dx, 20 dø, 20 eb, 20 em, 20 eo,
20 ep, 20 eq, 20 er, 20 es, 20 et, 20 eu, 20 ev, 20 ex,
20 ey, 20 ez, 20 ea, 20 eø, 20 fa, 20 fb, 20 fc, 20 fd,
20 fe, 20 ff, 20 fg, 20 fh, 20 fi, 20 fk, 20 fl, 20 gp,
20 gq, 36 a, 36 b, 46 b, 48 a, 48 d, 48 e, 48 f, 48 g,
48 h, 48 i, 48 k, 48 l, 48 m, 48 n, 48 o, 48 p, 48 q,
48 r, 48 s, 48 t, 48 u, 48 v, 49 d, 49 f, 49 m, 49 p,
49 æ, 49 al, 49 am, 49 an, 49 ao, 70 d, 74, 78 og 79.

Skt. Jørgens mark, Svendborg Jorder:

Matr. nr. 1 e, 1 f, 1 g, 1 h, 1 l, 1 o, 1 q, 1 aa, 1 cg, 1 gn, 1 gy,
1 ia, 1 im, 1 ip, 1 iq, 1 ir, 1 iz, 1 kl, 1 ks, 1 mæ,
1 mø, 1 nb, 1 np, 1 nq, 14 r, 14 s, 14 t, 14 u, 14 v, 30 b,
30 e, 30 f, 30 g, 31 e, 31 f og 31 l.

Påtaleberettiget er Ministeriet for offentlige Arbejder og Fyns amtsråd ved vejvæsenet hver for sig.

VEJADGANGSUDVALGET FOR FYNs AMTSRÅDSKREDS. Odense, den -4 FEB. 1982

P.u.v.
BENT ANDERSEN
OVERINGENIØR

Indført i dagbogen
for Svendborg byret

5 FEB. 1982 *CH*

LYST

*Rette ejerskab er Sct Jørgens,
Svendborg jorder*

~~Landarens risikoforhold bekræftes~~

Svendborg byret



EJENDOMS DATA RAPPORT

Odensevej 115, 5700
Svendborg

Rapport købt 13/08 2024
Rapport færdig 13/08 2024

For ejendommen Odensevej 115, 5700 Svendborg

Ejendommens adresse..... Odensevej 115, 5700 Svendborg
Kommune..... Svendborg
Ejendomstype..... Ubebygget areal (Ikke landbrugsareal), forskelsværdi max. 10%.
Ejerforhold..... Den kommune, hvori ejendommen er beliggende
Antal bestemte fast ejendomme..... 1
Antal matrikelnumre..... 3
Samlet grundareal..... 23051 m²
Samlet bebygget areal..... 0 m²
Samlet boligareal..... 0 m²
Samlet erhvervsareal..... 0 m²

Omfattede bestemt fast ejendomme

5498961

Omfattede matrikelnumre

Matr.nr.: 14d, Sørup, Svendborg Jorder
Matr.nr.: 92, Sørup, Svendborg Jorder
Matr.nr.: 94, Sørup, Svendborg Jorder



EJENDOMS DATA RAPPORT

Odensevej 115, 5700
Svendborg

Rapport købt 13/08 2024
Rapport færdig 13/08 2024

Vedrørende oplysninger i rapport

Det er desværre ikke muligt at trække oplysninger fra en række myndigheder og derfor indeholder ejendomsdatarapporten ikke følgende oplysninger:

Indhold	Myndighed	Kan fremsøges via/ved:
Ejendomsskat og Ejendomsbidrag	Vurderingsstyrelsen	vurderingsportalen.dk
Statslig indefrysning af stigning i grundskyld og ejendomsværdiskat	Vurderingsstyrelsen	vurderingsportalen.dk
Ejendomsskattebillet/Ejendomsbidragsbillet	Kommunen	www.borger.dk
Kommunal indefrysning af grundskyldsstigning	Kommunen	www.borger.dk
Forfalden gæld til kommunen	Kommunen	www.borger.dk
Vurderingsmeddelelse	Vurderingsstyrelsen	vurderingsportalen.dk
Huslejenævnsager	Huslejenævnet i kommunen	Kontakt kommunen

De relevante myndigheder kan give dig vejledning til hvordan du kan indhente oplysningen.



EJENDOMS DATA RAPPORT

Odensevej 115, 5700
Svendborg

Rapport købt 13/08 2024
Rapport færdig 13/08 2024

Indhold

Resumé	5
Dette afsnit indeholder alle svar i ejendomsrapporten.	
Bygninger	10
BBR-meddelelsen.....	10
Energimærkning.....	10
Tilstandsrapport.....	10
Elinstallationsrapport.....	11
Byggesag.....	11
Byggeskadeforsikring.....	12
Olietanke.....	13
Fredede bygninger.....	13
Flexboligtilladelse.....	14
Økonomi	15
Ejendoms- og grundværdi.....	15
Planer	16
Zonestatus.....	16
Lokalplaner.....	16
Landzonetilladelser.....	17
Kommuneplaner.....	17
Spildevandsplaner.....	21
Varmeplaner.....	25
Varmeforsyning.....	25
Vejforsyning.....	27
Vejdirektoratets projekter.....	27
Hovedstadsområdets transportkorridorer.....	28
Landsplandirektiv "Baltic Pipe".....	29
Landsplandirektiv "Udviklingsområder".....	29
Råstofplaner.....	30
Spildevand og drikkevand	31
Aktuelle afløbsforhold.....	31
Tilladelser vedr. spildevandsforhold på ejendommen.....	31
Påbud vedr. spildevandsforhold på ejendommen.....	31
Medlemskab af spildevandsforsyning.....	31
Aktuel vandforsyning.....	32
Påbud/dispensationer/anbefalinger vedr. vandindvindingsanlæg/-boringer på ejendommen.....	32
Grundvand - Drikkevandsinteresser.....	33
Grundvand - Følsomme indvindingsområder.....	33
Jordforurening	35
Jordforureningsattest.....	35
Kortlagt jordforurening.....	35
Områdeklassificering.....	36
Påbud iht. jordforureningsloven.....	37
Natur, skov og landbrug	38
Fredskov.....	38

Majoratsskov.....	38
Beskyttet natur.....	39
Internationale naturbeskyttelsesområder.....	40
Landbrugspligt.....	41
Fredede fortidsminder, bygge- og beskyttelseslinjer.....	43
Fredede fortidsminder og fortidsmindebeskyttelseslinjer.....	43
Beskyttede sten- og jorddiger.....	44
Skovbyggelinjer.....	44
Sø- og åbeskyttelseslinjer.....	45
Kirkebyggelinjer.....	45
Klitfredningslinje.....	46
Strandbeskyttelseslinje.....	47
Om ejendomsdatarapporten.....	49

Følgende bilag kan hentes:

- Vejforsyningskort
 - BBR-meddelelse - Svendborg
 - Jordforureningsattest_14d_Sørup, Svendborg Jorder_7cda7111-2c7b-4767-837b-e5e77447bd86
 - Jordforureningsattest_92_Sørup, Svendborg Jorder_21fb0bda-3e1a-465c-9f19-2b703f6485bd
 - Jordforureningsattest_94_Sørup, Svendborg Jorder_e7dbfe0b-6a90-4550-8ea9-d38f4c0adc37
-



EJENDOMS DATA RAPPORT

Odensevej 115, 5700
Svendborg

Rapport købt 13/08 2024
Rapport færdig 13/08 2024

Resumé

Bygninger

BBR-meddelelsen

Findes der en BBR-meddelelse for ejendommen?..... Ja, se bilag
Oplysninger er indhentet d. 13. august 2024

Energimærkning

Hvad er ejendommens energimærke?..... Ejendommen har ikke noget energimærke
Oplysninger er indhentet d. 13. august 2024

Tilstandsrapport

Findes der en tilstandsrapport for ejendommen?..... Nej
Oplysninger er indhentet d. 13. august 2024
Bemærk: Tilstandsrapporten er kun tilgængelig for ejer og/eller fuldmagtshaver.

Elinstallationsrapport

Findes der en elinstallationsrapport for ejendommen?..... Nej
Oplysninger er indhentet d. 13. august 2024
Bemærk: Elinstallationsrapport er kun tilgængelig for ejer og/eller fuldmagtshaver.

Byggesag

Er der igangværende byggesag for ejendommen?..... Nej
Oplysninger er indhentet d. 13. august 2024
Bemærk: Visse byggesagstyper ikke registreres i BBR. Det kan f.eks. gælde byggesager vedr. tekniske anlæg (master, gylletanke m.v.) eller byggesager vedr. konstruktionsændringer i etageejendomme (gennembrydning af bærende vægge, udvendige altaner m.v.). Man skal også være opmærksom på, at byggesager, der ikke kræver ibrugtagningstilladelse, godt kan være afsluttet i BBR, selvom der stadig udestår nogle afsluttende dokumenter i sagen. Sådanne forhold vil ikke blive vist som verserende byggesag, men vil ofte være noteret på BBR-meddelelsen.

Byggeskadeforsikring

Er der bygninger på ejendommen, som er dækket af byggeskadeforsikring?..... Nej
Oplysninger er indhentet d. 13. august 2024
Bemærk: Oplysninger vedr. byggeskadeforsikring er opdelt i oplysninger fra hhv. BBR og BSFS. Eventuelle eftersyns-, skades-, og bearbejdet eftersynsrapporter er kun tilgængelige for ejer og/eller fuldmagtshaver.

Olietanke

Er der registreret oplysninger om olietanke på ejendommen?..... Nej
Oplysninger er indhentet d. 13. august 2024
Bemærkning: Olietankens registrering i BBR er ikke i sig selv en garanti for at tanken er lovlig. Der vises ikke oplysninger om tanke, der er fjernet fra ejendommen

Fredede bygninger

Er der registreret fredede bygninger på ejendommen?..... Nej
Oplysninger er indhentet d. 13. august 2024

Flexboligtilladelse

Er der registreret flexboliger på ejendommen?..... Nej
Oplysninger er indhentet d. 13. august 2024

Økonomi

Ejendoms- og grundværdi

Hvad er ejendommens værdi ifølge den offentlige vurdering?... Ejendommen er endnu ikke vurderet efter den seneste Ejendomsvurderingslov
Oplysninger er indhentet d. 13. august 2024
Bemærk: I Ejendomsdatarapporten vises kun de endelige vurderinger, være derfor opmærksom på, at dette kan afvige fra boligbeskatningsgrundlaget, som kan være på grundlag af foreløbige vurderinger. Fejl eller mangler i BBR-oplysninger har en stor betydning for beregning af ejendomsvurdering. Det er boligejerens

ansvar at opdatere oplysningerne via. <https://ret.bbr.dk/>. Ydermere, skal man være opmærksom på ejendomsvurdering og kompensation i dødsbo. Hvis der findes en ny ejendomsvurdering af afdødes ejendom, kan den bruges i dødsboet. Læs mere på <https://www.vurderingsportalen.dk/ejerbolig/ejendomsvurdering/emner-vejledninger-og-frister/ejendomsvurdering-og-kompensation-i-doedsbo>.

Planer

Zonestatus

Hvilken zonestatus er registreret for ejendommen?..... Landzone
Oplysninger er indhentet d. 13. august 2024

Lokalplaner

Foreligger der lokalplaner eller lokalplanforslag for ejendommen?..... Ja
Oplysninger er indhentet d. 13. august 2024
Bemærk: Anvendelses- og delområdespecifikke oplysninger for lokalplaner kan læses i plandokumentet for lokalplanen.

Landzonetilladelser

Er der givet en landzonetilladelse til ejendommen?..... Nej
Oplysninger er indhentet d. 13. august 2024

Kommuneplaner

Foreligger der kommuneplaner eller kommuneplanforslag for ejendommen?..... Ja
Oplysninger er indhentet d. 13. august 2024
Bemærk: Anvendelsespecifikke oplysninger for kommuneplanrammer kan læses i plandokumentet for kommuneplanrammen.

Spildevandsplaner

Er ejendommen beliggende indenfor en spildevandsplan?..... Ja
Oplysninger er indhentet d. 13. august 2024
Bemærk: Kloaktyper omtalt i planer er ikke nødvendigvis den samme som de aktuelle afløbsforhold på ejendommen.

Varmeplaner

Foreligger der varmeplaner for ejendommen?..... Ja
Oplysninger er indhentet d. 13. august 2024

Varmeforsyning

Er der mulighed for kollektiv varmforsyning eller er der forsyningsforbud?..... Ja
Oplysninger er indhentet d. 13. august 2024
Bemærk, at oplysningen er opdelt i hhv. Forsyningsområde, Område med forsyningsforbud samt Område med tilslutningspligt. Aktuell varmforsyning kan ses af BBR meddelelsen.

Vejforsyning

Hvad er vejstatus for vejene i området omkring ejendommen?..... Se bilag
Oplysninger er indhentet d. 13. august 2024

Vejdirektoratets projekter

Er ejendommen beliggende nær Vejdirektoratets projekter?..... Nej
Oplysninger er indhentet d. 13. august 2024

Hovedstadsområdets transportkorridorer

Er ejendommen helt eller delvist beliggende indenfor hovedstadsområdets transportkorridorer?..... Nej
Oplysninger er indhentet d. 13. august 2024

Landsplandirektiv "Baltic Pipe"

Er ejendommen helt eller delvist beliggende indenfor arealreservationen for Baltic Pipe?..... Nej
Oplysninger er indhentet d. 13. august 2024

Landsplandirektiv "Udviklingsområder"

Er ejendommen helt eller delvist beliggende indenfor et udviklingsområde?..... Nej
Oplysninger er indhentet d. 13. august 2024

Råstofplaner

Er ejendommen beliggende i et råstofområde?..... Nej
Oplysninger er indhentet d. 13. august 2024
Bemærk: Graveområder, interesseområder og arealer med anmeldte rettigheder skal som udgangspunkt
friholdes for aktiviteter, som varigt kan forhindre eller besværliggøre senere råstofindvinding.

Spildevand og drikkevand

Aktuelle afløbsforhold

Er der aktuelle afløbsforhold registreret for ejendommen?..... Nej
Oplysninger er indhentet d. 13. august 2024

Tilladelser vedr. spildevandsforhold på ejendommen

Er der registreret tilladelser vedr. spildevandsforhold på ejendommen?..... Nej
Oplysninger er indhentet d. 13. august 2024

Påbud vedr. spildevandsforhold på ejendommen

Er der registreret påbud vedr. spildevandsforhold på ejendommen?..... Nej
Oplysninger er indhentet d. 13. august 2024

Medlemskab af spildevandsforsyning

Er der registreret medlemskab af spildevandsforsyningsselskab på ejendommen?..... Nej
Oplysninger er indhentet d. 13. august 2024

Aktuel vandforsyning

Er der aktuel vandforsyning registreret for ejendommen?..... Nej
Oplysninger er indhentet d. 13. august 2024

Påbud/dispensationer/anbefalinger vedr. vandindvindingsanlæg/-boringer på ejendommen

Findes der på ejendommen vandindvindingsanlæg/-boringer, hvortil der er udstedt påbud eller givet
køgeanbefaling?..... Nej
Oplysninger er indhentet d. 13. august 2024

Grundvand - Drikkevandsinteresser

Er ejendommen beliggende i et område med drikkevandsinteresser?..... Ja
Oplysninger er indhentet d. 13. august 2024

Grundvand - Følsomme indvindingsområder

Er ejendommen beliggende i et følsomt indvindingsområde?..... Ja
Oplysninger er indhentet d. 13. august 2024

Jordforurening

Jordforureningsattest

Findes der jordforureningsattest for ejendommen?..... Ja, se bilag
Oplysninger er indhentet d. 13. august 2024

Kortlagt jordforurening

Er der kortlagt jordforurening for ejendommen?..... Ja
Oplysninger er indhentet d. 13. august 2024

Områdeklassificering

Er ejendommen beliggende i et område klassificeret som er lettere forurenet?..... Ja
Oplysninger er indhentet d. 13. august 2024

Påbud iht. jordforureningsloven

Natur, skov og landbrug

Fredskov

Er ejendommen pålagt fredskovspligt?..... Nej
Oplysninger er indhentet d. 13. august 2024

Majoratsskov

Er der noteret majoratsskov på ejendommen?..... Nej
Oplysninger er indhentet d. 13. august 2024

Beskyttet natur

Er der beskyttede naturtyper eller beskyttede vandløb på ejendommen?..... Nej
Oplysninger er indhentet d. 13. august 2024

Bemærk, at oplysningen er opdelt i hhv. "Beskyttede naturtyper" og "Beskyttede vandløb".

Internationale naturbeskyttelsesområder

Er der arealer, der er udpeget som internationalt naturbeskyttelsesområde på ejendommen?..... Nej
Oplysninger er indhentet d. 13. august 2024

Internationale naturbeskyttelsesområder består af hhv. Fuglebeskyttelsesområder, Habitatområder samt Ramsarområder.

Landbrugspligt

Er ejendommen pålagt landbrugspligt?..... Nej
Oplysninger er indhentet d. 13. august 2024

Fredede fortidsminder, bygge- og beskyttelseslinjer

Fredede fortidsminder og fortidsmindebeskyttelseslinjer

Er der registreret fredede fortidsminder/fortidsmindebeskyttelseslinjer på ejendommen?..... Nej
Oplysninger er indhentet d. 13. august 2024

Beskyttede sten- og jorddiger

Er der beskyttede sten- eller jorddiger på ejendommen?..... Nej
Oplysninger er indhentet d. 13. august 2024

Bemærk: Oplysningen er vejledende og må derfor ikke anvendes til at afgøre, om der er beskyttede diger i et område.

Skovbyggelinjer

Er ejendommen beliggende indenfor en skovbyggelinje?..... Ja
Oplysninger er indhentet d. 13. august 2024

Bemærk: Byggelinjen kan enten være registreret som gældende eller ophævet.

Sø- og åbeskyttelseslinjer

Er ejendommen beliggende indenfor en sø- eller åbeskyttelseslinje?..... Nej
Oplysninger er indhentet d. 13. august 2024

Bemærk, at oplysningen er opdelt i hhv. Søbeskyttelseslinjer og Åbeskyttelseslinjer.

Kirkebyggelinjer

Er ejendommen beliggende indenfor en kirkebyggelinje?..... Nej
Oplysninger er indhentet d. 13. august 2024

Klitfredningslinje

Er ejendommen beliggende indenfor en klitfredningslinje?..... Nej
Oplysninger er indhentet d. 13. august 2024

Strandbeskyttelseslinje

Er ejendommen beliggende indenfor en strandbeskyttelseslinje?..... Nej
Oplysninger er indhentet d. 13. august 2024



EJENDOMS DATA RAPPORT

Odensevej 115, 5700
Svendborg

Rapport købt 13/08 2024

Rapport færdig 13/08 2024

Bygninger

BBR-meddelelsen

Findes der en BBR-meddelelse for ejendommen?..... Ja, se bilag

BBR-meddelelsen viser de oplysninger, kommunen har registreret om en ejendom i Bygnings- og Boligregisteret (BBR). Oplysningerne på BBR-meddelelsen er et udtryk for de faktiske forhold på ejendommen, også selvom de ikke nødvendigvis er lovlige. Ansvar for oplysningernes rigtighed på BBR-meddelelsen ligger hos ejeren af ejendommen.

BBR-meddelelsen

BBR-meddelelsen viser de oplysninger, kommunen har registreret om en ejendom i Bygnings- og Boligregisteret (BBR). Oplysningerne på BBR-meddelelsen dækker bl.a. areal, beliggenhed, anvendelse, installationer, vand- og afløbsforhold og ydervægs- og tagdækningsmaterialer. Oplysningerne i BBR-meddelelsen skal afspejle de faktiske forhold på ejendommen - også selvom de ikke nødvendigvis er lovlige. Ansvar for at oplysningerne på BBR-meddelelsen er korrekte, ligger hos ejeren.

Oplysninger er indhentet d. 13. august 2024

BBR meddelelse..... Se bilag

Berører følgende BFE-numre/matrikelnumre
BFE-nummer 5498961

Kontaktoplysninger

Administrativ myndighed..... Kommunen

Energimærkning

Hvad er ejendommens energimærke?..... Ejendommen har ikke noget energimærke

Et energimærke er en vurdering af en bygnings energimæssige tilstand. En bolig, der sælges, skal have et gyldigt energimærke udarbejdet af en energikonsulent.

Energimærkning

Et energimærke er en vurdering af en bygnings energimæssige tilstand. En bolig, der sælges, skal have et gyldigt energimærke udarbejdet af en energikonsulent jf. bekendtgørelse om energimærkning af bygninger.

Kontaktoplysninger

Administrativ myndighed..... Energistyrelsen

Adresse..... Carsten Niebuhrs Gade 43, 1577 København V

Telefonnummer..... 33926700

Email..... emo-info@ens.dk

Web..... <https://ens.dk/ansvarsomraader/energimaerkning-af-bygninger>

Tilstandsrapport

Findes der en tilstandsrapport for ejendommen?..... Nej

En tilstandsrapport er resultatet af en bygningsgennemgang foretaget af en beskikket bygnings sagkyndig. Tilstandsrapporten er en samlet skriftlig vurdering af en boligs synlige skader og tegn på skader.

Bemærk: Tilstandsrapporten er kun tilgængelig for ejer og/eller fuldmagtshaver.

Tilstandsrapport

En tilstandsrapport er resultatet af en bygningsgennemgang foretaget af en beskikket bygnings sagkyndig. Tilstandsrapporten er en samlet skriftlig vurdering af en boligs synlige skader og tegn på skader. Den bygnings sagkyndige sammenligner boligen med andre boliger af samme type og alder - ikke et nyt hus. Udover tilstandsrapporten skal sælger for at anvende huseftersynsordningen have en autoriseret elinstallatørvirksomhed til at udarbejde en elinstallationsrapport med resultatet af en gennemgang af boligens elinstallationer. Se punktet Elinstallationsrapport. Huseftersynsordningen er frivillig, men en forudsætning for, at sælger kan undgå at hæfte for skjulte skader ved boligen, og at køber kan tegne en ejerskifteforsikring.

Kontakt oplysninger

Administrativ myndighed..... Sikkerhedsstyrelsen
Adresse..... Esbjerg Brygge 30, 6700 Esbjerg
Telefonnummer..... 33732000
Email..... sik@sik.dk
Web..... <https://www.sik.dk/>

Elinstallationsrapport

Findes der en elinstallationsrapport for ejendommen?..... Nej

En elinstallationsrapport er resultatet af en autoriseret elinstallatørvirksomheds gennemgang af bygningens elinstallationer under huseftersynsordningen. Rapporten giver en professionel og objektiv gennemgang af elinstallationernes tilstand.

Bemærk: Elinstallationsrapport er kun tilgængelig for ejer og/eller fuldmagtshaver.

Elinstallationsrapport

En elinstallationsrapport indeholder resultatet af gennemgangen af bygningens el-installationer. Ved gennemgangen vurderes elinstallationernes funktionsdygtighed og hvorvidt de opfylder de krav, som var gældende, da de blev udført eller ændret. Udover elinstallationsrapporten skal sælger for at anvende huseftersynsordningen have en bygnings sagkyndig til at udarbejde en tilstandsrapport med resultatet af en gennemgang af bygningernes synlige skader og tegn på skader. Se Tilstandsrapport. Huseftersynsordningen er frivillig, men er en forudsætning for at sælger kan undgå at hæfte for skjulte skader ved boligen, og for at køber kan tegne en ejerskifteforsikring.

Kontakt oplysninger

Administrativ myndighed..... Sikkerhedsstyrelsen
Adresse..... Esbjerg Brygge 30, 6700 Esbjerg
Telefonnummer..... 33732000
Email..... sik@sik.dk
Web..... <https://www.sik.dk/>

Byggesag

Er der igangværende byggesag for ejendommen?..... Nej

En byggesag vedrører nybyggeri, til/ombygning, ændret anvendelse eller nedrivning (hel eller delvis). Kommunen registrerer oplysninger om byggesagen i Bygnings- og Boligregistret (BBR), fx om byggeriets omfang, anmeldelse/ansøgning, tilladelser, påbegyndelse og fuldførelse. Visse byggesagstyper registreres ikke i BBR.

Bemærk: Visse byggesagstyper ikke registreres i BBR. Det kan f.eks. gælde byggesager vedr. tekniske anlæg (master, gylletanke m.v.) eller byggesager vedr. konstruktionsændringer i etageejendomme (gennembrydning af bærende vægge, udvendige altaner m.v.). Man skal også være opmærksom på, at byggesager, der ikke kræver ibrugtagningstilladelse, godt kan være afsluttet i BBR, selvom der stadig udestår nogle afsluttende dokumenter i sagen. Sådanne forhold vil ikke blive vist som verserende byggesag, men vil ofte være noteret på BBR-meddelelsen.

Byggesag

En byggesag vedrører byggeri, herunder tilbygninger, væsentlige ombygninger, væsentlige anvendelsesændringer, lovliggørelse eller nedrivning (hel eller delvis). Et byggearbejde må ikke påbegyndes uden byggetilladelse fra kommunen, som er bygningsmyndighed. I mindre byggesager er der ikke krav om byggetilladelse, under forudsætning af, at bygningsreglementet overholdes. Med bygningsreglementet BR18, skal kommunerne ikke længere påse de tekniske krav for byggeriet i byggesagsbehandling, men der er fortsat krav om byggetilladelse. Den tekniske byggesagsbehandling for byggeri der er omfattet af certificeringsordningen dvs. mere komplekst byggeri i relation til konstruktioner og brand skal herefter dokumenteres af certificerede rådgivere. For andre tekniske krav i bygningsreglementet skal kommunerne gennemføre en efterfølgende stikprøvekontrol i den dokumentation, som indsendes i forbindelse med ibrugtagningstilladelsen.

Kontaktoplysninger

Administrativ myndighed..... Kommunen

Byggeskadeforsikring

Er der bygninger på ejendommen, som er dækket af byggeskadeforsikring?..... Nej

Siden 1. april 2008 har professionelle bygherrer været forpligtet til at tegne en byggeskadeforsikring i forbindelse med nybyggeri af private helårsboliger. Forsikringspligten gælder fra 1. juli 2012 i nogle tilfælde også, når der etableres nye boligenheder i eksisterende byggeri. Hvis ejendommen er omfattet af byggeskadeforsikring, vil der være en eftersynsrapport for hhv. 1-års og 5-års eftersyn.

Bemærk: Oplysninger vedr. byggeskadeforsikring er opdelt i oplysninger fra hhv. BBR og BSFS. Eventuelle eftersyns-, skades-, og bearbejdet eftersynsrapporter er kun tilgængelige for ejer og/eller fuldmagtshaver.

Byggeskadeforsikring BBR

Her kan der ses detaljerede oplysninger vedr. en eventuel byggeskadeforsikring. Hvis der er byggeskadeforsikring for en bygning, vil eventuelle eftersynsrapporter kunne ses under "Byggeskadeforsikring BSFS". Byggeskadeforsikringsordningen gælder for alle.

Kontaktoplysninger

Administrativ myndighed..... Kommunen

Byggeskadeforsikring BSFS

Her kan der ses eventuelle eftersynsrapporter for eftersyn, som er udført efter hhv. 1 år og 5 år, hvis der er byggeskadeforsikring for ejendommen. Eftersynsrapporterne vises dog kun for ejer eller fuldmagtshaver. Under "Byggeskadeforsikring BBR" kan der ses yderligere oplysninger vedr. forsikringen.

Oplysninger er indhentet d. 13. august 2024

Er det registreret i BSFS, at der er byggeskadeforsikring for bygningen?..... Nej

Status..... Ingen byggeskadeforsikring registreret.

Berører følgende BFE-numre/matrikelnumre
BFE-nummer 5498961

Kontaktoplysninger

Administrativ myndighed..... Kommunen

Olietanke

Er der registreret oplysninger om olietanke på ejendommen?..... Nej

Kommunen registrerer oplysninger om olietanke i Bygnings- og boligregisteret (BBR). Oplysningerne stammer typisk fra den af ejer eller bruger indsendte tankattest. Det bemærkes at olietankens registrering i BBR ikke i sig selv er en garanti for at tanken er lovlig. Der vises ikke oplysninger om tanke, der er fjernet fra ejendommen.

Bemærkning: Olietankens registrering i BBR er ikke i sig selv en garanti for at tanken er lovlig. Der vises ikke oplysninger om tanke, der er fjernet fra ejendommen

Olietanke

For enhver olietank på en ejendom, skal der indberettes oplysninger til kommunen. Dette gælder uanset om tanken/tankene er i brug eller om de er sløjfede. Når en olietank sløjfes, kan den enten forblive på stedet eller fjernes. Der er fastsat regler om hvornår en olietank skal sløjfes, herunder sløjfningsterminer for forskellige typer af tanke samt regler for hvordan en olietank skal sløjfes. Olietankene vil typisk være registreret med oplysning om fabrikations og etableringsår, en række tekniske data samt oplysning om evt. renovering og/eller sløjfning. Oplysningerne registreres i Bygnings- og boligregisteret (BBR) og stammer typisk fra den af ejer eller bruger indsendte tankattest. Det bemærkes at olietankens registrering i BBR ikke i sig selv er en garanti for at tanken er lovlig. Der vises ikke oplysninger om tanke, der er fjernet fra ejendommen. Andre detaljerede oplysninger om olietankene fremgår også i BBR-meddelelsen.

Kontaktoplysninger

Administrativ myndighed..... Kommunen

Fredede bygninger

Er der registreret fredede bygninger på ejendommen?..... Nej

Der er ca. 7.100 fredede bygninger i Danmark. Det er bygninger, som har væsentlig kulturhistorisk og/eller arkitektonisk værdi. Alle fredede bygninger er fredet både udvendigt og indvendigt, og der skal søges om tilladelse hos Slots- og Kulturstyrelsen til alle bygningsarbejder, som går ud over almindelig vedligeholdelse.

Fredede bygninger

Der er ca. 7.100 fredede bygninger i Danmark. Størstedelen af dem er privatejede. Ejeren af en fredet ejendom har pligt til at holde bygningen i forsvarlig stand. Det betyder, at fredningsværdierne skal opretholdes, og at taget, ydervæggene, dørene og vinduerne som minimum skal være tætte og i orden. Alle fredede bygninger er fredet både ind- og udvendigt. Når en bygning er fredet skal der søges om tilladelse hos Slots- og Kulturstyrelsen til alle bygningsarbejder, der går ud over almindelig vedligeholdelse. Både små og store ændringer kræver tilladelse. Lige fra en tagomlægning eller flytning af en skillevæg, til opsætning af et skilt på facaden. Undtaget er dog de typer af bygningsarbejder, som fremgår af "Underretningsbekendtgørelsen" nr. 1588 af 28. juni 2021. Der ydes ikke erstatning i forbindelse med bygningsfredning, men fredede bygninger er omfattet af flere direkte og indirekte støtteordninger. Registreringen af de fredede bygninger er Slots- og Kulturstyrelsens ansvar, og den finder sted i henhold til lov om bygningsfredning og bevaring af bygninger samt bymiljøer.

Kontaktoplysninger

Administrativ myndighed..... Slots- og Kulturstyrelsen

Adresse..... Hammerichsgade 14, DK-1611, 1611 København

Telefonnummer..... 33954200

Email..... post@slks.dk

Web..... <http://slks.dk>

Flexboligtilladelse

Er der registreret flexboliger på ejendommen?..... Nej

En flexboligtilladelse udstedes af kommunen. En flexboligtilladelse giver ejeren af en helårsbolig mulighed for at benytte sin helårsbolig som ferie- og fritidsbolig, med ret til senere at vende tilbage til at benytte boligen til helårsbeboelse uden krav om landzonetilladelse. Flexboligtilladelsen følger huset og ikke kun dig som ejer.

Flexboligtilladelse

Fleksboliger er en mulighed for at tage eksisterende helårsboliger i brug som fritidsboliger og efterfølgende kunne genoptage anvendelse som helårsbolig. Siden 2013 har kommunerne kunne tildele en flexboligtilladelse gennem fleksboligordningen, for at modvirke at flere huse står tomme og eksempelvis forfalder i landområdet, hvor befolkningstallet har været faldende. Som ejer eller som potentiel køber af en helårsbolig kan man derfor ansøge kommune om at benytte sin helårsbolig som ferie- og fritidsbolig, med ret til senere at vende tilbage at benytte boligen til helårsbeboelse uden krav om landzonetilladelse. Det er kun helårsboliger, der kan få flexboligstatus. Flexboligtilladelsen følger huset og ikke kun dig som ejer.

Oplysninger er indhentet d. 13. august 2024

Er det noteret, at der er registreret flexboliger på bestemt fast ejendom?..... Nej

Berører følgende BFE-numre/matrikelnumre
BFE-nummer 5498961

Kontaktoplysninger

Administrativ myndighed..... Kommunen



EJENDOMS DATA RAPPORT

Odensevej 115, 5700
Svendborg

Rapport købt 13/08 2024

Rapport færdig 13/08 2024

Økonomi

Ejendoms- og grundværdi

Hvad er ejendommens værdi ifølge den offentlige vurdering?... Ejendommen er endnu ikke vurderet efter den seneste Ejendomsvurderingslov

Ved vurderingen af en ejendom fastsættes den forventelige kontantværdi i fri handel for en ejendom af den pågældende kategori, under hensyn til alder, størrelse, beliggenhed og øvrige karakteristika. Vurderingen kan afvige fra en faktisk konstateret handelspris for ejendommen. Vurderingen foretages på grundlag af de priser i fri handel, der er konstateret for sammenlignelige ejendomme (reference ejendomme) og for den pågældende ejendom selv på vurderingstidspunktet. Vurderingen foretages også på baggrund af øvrige markedsindikatorer af væsentlig betydning for vurderingen. Ejendoms- og grundværdien danner grundlaget for de statslige og kommunale ejendomsskatter.

Bemærk: I Ejendomsdatarapporten vises kun de endelige vurderinger, være derfor opmærksom på, at dette kan afvige fra boligbeskatningsgrundlaget, som kan være på grundlag af foreløbige vurderinger. Fejl eller mangler i BBR-oplysninger har en stor betydning for beregning af ejendomsvurdering. Det er boligejerens ansvar at opdatere oplysningerne via <https://ret.bbr.dk/>. Ydermere, skal man være opmærksom på ejendomsvurdering og kompensation i dødsbo. Hvis der findes en ny ejendomsvurdering af afdødes ejendom, kan den bruges i dødsboet. Læs mere på <https://www.vurderingsportalen.dk/ejerbolig/ejendomsvurdering/emner-vejledninger-og-frister/ejendomsvurdering-og-kompensation-i-doedsbo>.



EJENDOMS DATA RAPPORT

Odensevej 115, 5700
Svendborg

Rapport købt 13/08 2024

Rapport færdig 13/08 2024

Planer

Zonestatus

Hvilken zonestatus er registreret for ejendommen?..... Landzone

Zonestatus kan være landzone, byzone eller sommerhusområde. Afhængig af zonestatus kan der være forskellige bestemmelser for anvendelse af ejendommen. I landzone skal der fx søges om landzonetilladelse ved større byggeri, mens der i byzone ofte er lokalplaner, der fastsætter regler om bebyggelse og anvendelse af arealer.

Zonestatus

Landet er opdelt i 3 zoner: by- og landzoner og sommerhusområder. Der gælder forskellige regler alt afhængig af hvilken zone, der er tale om. Hvilke arealer, der er by- eller landzone og sommerhusområder fremgår af planlovens § 34.

Oplysninger er indhentet d. 13. august 2024

Er matrikelnr. dækket af byzone?..... Nej

Er matrikelnr. dækket af sommerhusområde?..... Nej

Er matrikelnr. dækket af landzone?..... Ja

Berører følgende BFE-numre/matrikelnumre

Matr. nr. 14d Sørup, Svendborg Jorder

Matr. nr. 92 Sørup, Svendborg Jorder

Matr. nr. 94 Sørup, Svendborg Jorder

Kontaktoplysninger

Administrativ myndighed..... Kommunen

Lokalplaner

Foreligger der lokalplaner eller lokalplanforslag for ejendommen?..... Ja

Grundejerne må ikke bygge nyt, ændre anvendelse osv. i strid med en lokalplan. Kommunalbestyrelsen kan – efter nabohearing – dispensere fra en lokalplan, hvis dispensationen ikke er i strid med principperne i planen.

Bemærk: Anvendelses- og delområdespecifikke oplysninger for lokalplaner kan læses i plandokumentet for lokalplanen.

Lokalplaner, vedtagne

Lokalplaner indeholder detaljerede og bindende bestemmelser for, hvordan et bestemt, afgrænset område må benyttes eller et projekt konkret skal udføres

Oplysninger er indhentet d. 13. august 2024

Plan - Facade og skilte lokalplan

Planens navn..... Facade og skilte lokalplan

Plannummer..... 290

Planstatus..... Vedtaget

Dato for offentliggørelse af planforslag..... 11-01-1999

Dato for vedtagelse af plan..... 22-11-1999

Dato for ikrafttrædelse af plan..... 18-12-1999

Dato for start af offentliggørelsesperioden..... 23-04-1999
Dato for slut på offentliggørelsesperioden..... 23-07-1999
Er det sandt, at zonen ikke reguleres af planens bestemmelser?..... Ja
Er det sandt, at bebyggelsesomfang ikke reguleres af planens bestemmelser?..... Ja
Er det sandt, at udstykning ikke reguleres af planens bestemmelser?..... Ja
Er det sandt, at områdeanvendelsen ikke reguleres af planens bestemmelser?..... Ja
Link til plandokument..... https://dokument.plandata.dk/20_1326911_1657014076925.pdf
Har planen en kompleksitet der ikke entydigt kan beskrive anvendelse, omfang og udstykning?..... Nej
Berører følgende BFE-numre/matrikelnumre
Matr. nr. 14d Sørup, Svendborg Jorder
Matr. nr. 94 Sørup, Svendborg Jorder

Kontaktoplysninger

Administrativ myndighed..... Kommunen

Lokalplaner, forslag

Se forklaring under "Lokalplaner, vedtagne"

Kontaktoplysninger

Administrativ myndighed..... Kommunen

Landzonetilladelser

Er der givet en landzonetilladelse til ejendommen?..... Nej

En landzonetilladelse udstedes af kommunen. Den kræves som udgangspunkt for, at man i landzone må opføre nyt byggeri eller foretage udstykning eller ændring i anvendelsen af bestående bebyggelse og ubebyggede arealer.

Landzonetilladelse

I landzonen kræver det som udgangspunkt en landzonetilladelse at: •opføre nyt byggeri. •foretage udstykning eller ændring i anvendelsen af bestående bebyggelse og ubebyggede arealer. Kommunalbestyrelsen er myndighed på området, men før kommunalbestyrelsen giver en landzonetilladelse, skal naboerne have lejlighed til at udtale sig. Man kan klage over afgørelsen vedr. tilladelsen til Planklagenævnet. Bemærkning: enkelte matr.nr. kan have et overlap på 0%. Dette kan skyldes, at matrikelnummerets grænser er ændret og/eller justeret. Er du i tvivl om overlappet skal du kontakte kommunen.

Kontaktoplysninger

Administrativ myndighed..... Kommunen

Kommuneplaner

Foreligger der kommuneplaner eller kommuneplanforslag for ejendommen?..... Ja

Kommuneplanen omfatter en periode på 12 år og fastlægger de overordnede mål og retningslinjer for den enkelte kommunes udvikling. Den udgør rammen for udarbejdelse af lokalplaner og er grundlag for behandling af en række sager, herunder den konkrete administration i det åbne land og ansøgninger om byggetilladelse.

Bemærk: Anvendelsesspecifikke oplysninger for kommuneplanrammer kan læses i plandokumentet for kommuneplanrammen.

Kommuneplaner, vedtagne

Kommunerne skal efter planloven opretholde og vedligeholde kommuneplanen. Kommuneplanen omfatter en periode på 12 år og fastlægger de overordnede mål og retningslinjer for den enkelte kommunes udvikling, både i byerne og i det åbne land. Kommunalbestyrelsen skal løbende revidere kommuneplanen. Kommuneplanen udgør rammen for udarbejdelse af lokalplaner og er grundlag for behandling af en række sager, herunder den konkrete administration i det åbne land og ansøgninger om byggetilladelse. Kommuneplaner har delvis retsvirkning, idet de fastsætter rammebestemmelserne for delområderne og som hovedregel angiver: arealets overordnede anvendelse bebyggelsesprocent bebyggelsens største højde og andre særlige hensyn -fx bygningsbevaringshensyn

Oplysninger er indhentet d. 13. august 2024

Plan - Kommuneplan 2021-2033

Planens navn..... Kommuneplan 2021-2033
Kommune..... Svendborg
Planstatus..... Vedtaget
Dato for vedtagelse af plan..... 31-08-2021
Dato for ikrafttrædelse af plan..... 06-09-2021
Link til plandokument..... https://dokument.plandata.dk/11_10713220_1630666542936.pdf
Berører følgende BFE-numre/matrikelnumre
Matr. nr. 14d Sørup, Svendborg Jorder
Matr. nr. 92 Sørup, Svendborg Jorder
Matr. nr. 94 Sørup, Svendborg Jorder

Kontaktoplysninger

Administrativ myndighed..... Kommunen

Kommuneplaner, forslag

Se forklaring under "Kommuneplaner, vedtagne"

Kontaktoplysninger

Administrativ myndighed..... Kommunen

Kommuneplanramme, vedtaget

Se forklaring under "Kommuneplaner, vedtagne"

Oplysninger er indhentet d. 13. august 2024

Plan - Butiksområde Odensevej

Planens navn..... Butiksområde Odensevej
Plannummer..... 03.01.D2.508
Kommuneplanid på den kommuneplan, rammen vedrører..... 10713220
Navn på plandistrikt..... Svendborg Nord
Planstatus..... Vedtaget
Dato for vedtagelse af plan..... 31-08-2021
Dato for ikrafttrædelse af plan..... 06-09-2021
Generel anvendelse..... Centerområde
Fremtidig planzone..... Byzone
Er det sandt, at bebyggelsesomfang ikke reguleres af planens bestemmelser?..... Nej
Maksimal bebyggelsesprocent..... 75 %
Maksimal bygningshøjde..... 11,5 m
Notat om områdeanvendelsen... Detailhandelsformål
i form af butikker, der alene forhandler særlig pladskrævende varegrupper (jf. Planlovens definition)

Notat, andet.... Det maks. areal for butikker: 12000m².
Dagligvarer, maks. areal pr. butik: 0 m². Butikker må maksimalt have et areal pr. butik på 3.500 m² og mindst 1.000 m².

Link til plandokument..... https://dokument.plandata.dk/11_10713220_1630666542936.pdf

Berører følgende BFE-numre/matrikelnumre
Matr. nr. 14d Sørup, Svendborg Jorder

Oplysninger er indhentet d. 13. august 2024

Plan - Butiksområde Odensevej

Planens navn..... Butiksområde Odensevej
Plannummer..... 03.01.D1.064
Kommuneplanid på den kommuneplan, rammen vedrører..... 10713220
Navn på plandistrikt..... Svendborg Nord
Planstatus..... Vedtaget
Dato for vedtagelse af plan..... 31-08-2021
Dato for ikrafttrædelse af plan..... 06-09-2021
Generel anvendelse..... Centerområde
Fremtidig planzone..... Byzone
Er det sandt, at bebyggelsesomfang ikke reguleres af planens bestemmelser?..... Nej
Maksimal bebyggelsesprocent..... 60 %
Maksimalt antal etager..... 2
Maksimal bygningshøjde..... 15 m
Notat om områdeanvendelsen.... Detailhandelsformål
i form af butikker til udvalgsvarer og særligt pladskrævende varegrupper.

Notat om bebyggelse.... Der gives mulighed for at
den enkelte butik inden for området, kan opføres i 2 etager. Dvs. der må ikke etableres butikker med vandrette skel.

Notat, andet..... Det
maks. areal for butikker: 60.000 Dagligvarer, maks. areal pr. butik: 0 Udvalgsvarer og særligt pladskrævende varer, maks.
areal pr. butik: 15.000 Butikker skal have et bruttoetageareal på mindst 1.000 m². I lokalplanlægningen skal det grønne
udtryk langs Sundbrovejen opretholdes og der skal fastsættes bestemmelser om udformning og placering af skilte,
pyloner og lignende, sådan at de opleves mindre fremtrædende fra Sundbrovejen. Skiltning, reklamer, flagning, m.m.
må ikke være vendt mod motorvej eller henvendt mod trafikanter på motorvejen, jf. Naturbeskyttelseslovens § 21."

Link til plandokument..... https://dokument.plandata.dk/11_10713220_1630666542936.pdf

Berører følgende BFE-numre/matrikelnumre
Matr. nr. 92 Sørup, Svendborg Jorder

Oplysninger er indhentet d. 13. august 2024

Plan - Butiksområde Odensevej

Planens navn..... Butiksområde Odensevej
Plannummer..... 03.01.D1.064
Kommuneplanid på den kommuneplan, rammen vedrører..... 10713220
Navn på plandistrikt..... Svendborg Nord
Planstatus..... Vedtaget
Dato for vedtagelse af plan..... 31-08-2021
Dato for ikrafttrædelse af plan..... 06-09-2021
Generel anvendelse..... Centerområde
Fremtidig planzone..... Byzone
Er det sandt, at bebyggelsesomfang ikke reguleres af planens bestemmelser?..... Nej
Maksimal bebyggelsesprocent..... 60 %
Maksimalt antal etager..... 2
Maksimal bygningshøjde..... 15 m
Notat om områdeanvendelsen.... Detailhandelsformål
i form af butikker til udvalgsvarer og særligt pladskrævende varegrupper.

Notat om bebyggelse... Der gives mulighed for at den enkelte butik inden for området, kan opføres i 2 etager. Dvs. der må ikke etableres butikker med vandrette skel.

Notat, andet... Det maks. areal for butikker: 60.000 Dagligvarer, maks. areal pr. butik: 0 Udvalgsvarer og særligt pladskrævende varer, maks. areal pr. butik: 15.000 Butikker skal have et bruttoetageareal på mindst 1.000 m². I lokalplanlægningen skal det grønne udtryk langs Sundbrovejen opretholdes og der skal fastsættes bestemmelser om udformning og placering af skilte, pyloner og lignende, sådan at de opleves mindre fremtrædende fra Sundbrovejen. Skiltning, reklamer, flagning, m.m. må ikke være vendt mod motorvej eller henvendt mod trafikanter på motorvejen, jf. Naturbeskyttelseslovens § 21."

Link til plandokument... https://dokument.plandata.dk/11_10713220_1630666542936.pdf

Berører følgende BFE-numre/matrikelnumre
Matr. nr. 94 Sørup, Svendborg Jorder

Plan - Butiksområde Odensevej

Planens navn... Butiksområde Odensevej
Plannummer... 03.01.D2.508
Kommuneplanid på den kommuneplan, rammen vedrører... 10713220
Navn på plandistrikt... Svendborg Nord
Planstatus... Vedtaget
Dato for vedtagelse af plan... 31-08-2021
Dato for ikrafttrædelse af plan... 06-09-2021
Generel anvendelse... Centerområde
Fremtidig planzone... Byzone
Er det sandt, at bebyggelsesomfang ikke reguleres af planens bestemmelser?... Nej
Maksimal bebyggelsesprocent... 75 %
Maksimal bygningshøjde... 11,5 m

Notat om områdeanvendelsen... Detailhandelsformål
i form af butikker, der alene forhandler særlig pladskrævende varegrupper (jf. Planlovens definition)

Notat, andet... Det maks. areal for butikker: 12000m².
Dagligvarer, maks. areal pr. butik: 0 m². Butikker må maksimalt have et areal pr. butik på 3.500 m² og mindst 1.000 m².

Link til plandokument... https://dokument.plandata.dk/11_10713220_1630666542936.pdf

Berører følgende BFE-numre/matrikelnumre
Matr. nr. 94 Sørup, Svendborg Jorder

Kontaktoplysninger

Administrativ myndighed... Kommunen

Kommuneplanramme, forslag

Se forklaring under "Kommuneplaner, vedtagne"

Kontaktoplysninger

Administrativ myndighed... Kommunen

Kommuneplanstrategi, vedtaget

Se forklaring under "Kommuneplaner, vedtagne"

Oplysninger er indhentet d. 13. august 2024

Plan - Udviklingsstrategi 2023-2035, FRA MERE TIL BEDRE - FREMTIDENS SVENDBORG

Planens navn... Udviklingsstrategi 2023-2035, FRA MERE TIL BEDRE - FREMTIDENS SVENDBORG
Plannummer... 2023
Kommune... Svendborg
Planstatus... Vedtaget

Omfang af revision..... Delvis revision af områder eller planemner
Dato for vedtagelse af plan..... 29-08-2023
Dato for ikrafttrædelse af plan..... 30-08-2023
Link til plandokument..... https://dokument.plandata.dk/70_11240687_1693395440389.pdf
Berører følgende BFE-numre/matrikelnumre
Matr. nr. 14d Sørup, Svendborg Jorder
Matr. nr. 92 Sørup, Svendborg Jorder
Matr. nr. 94 Sørup, Svendborg Jorder

Kontaktoplysninger

Administrativ myndighed..... Kommunen

Kommuneplanstrategi, forslag

Se forklaring under "Kommuneplaner, vedtagne"

Kontaktoplysninger

Administrativ myndighed..... Kommunen

Kommuneplantillæg, vedtaget

Se forklaring under "Kommuneplaner, vedtagne"

Kontaktoplysninger

Administrativ myndighed..... Kommunen

Kommuneplantillæg, forslag

Se forklaring under "Kommuneplaner, vedtagne"

Kontaktoplysninger

Administrativ myndighed..... Kommunen

Kommuneplantillæg, vvm, vedtaget

Se forklaring under "Kommuneplaner, vedtagne"

Kontaktoplysninger

Administrativ myndighed..... Kommunen

Kommuneplantillæg, vvm, forslag

Se forklaring under "Kommuneplaner, vedtagne"

Kontaktoplysninger

Administrativ myndighed..... Kommunen

Spildevandsplaner

Er ejendommen beliggende indenfor en spildevandsplan?..... Ja

Kommunernes spildevandsplaner udarbejdes for at give en samlet oversigt over den eksisterende og planlagte spildevandshåndtering i de enkelte kommuner.

Bemærk: Kloaktyper omtalt i planer er ikke nødvendigvis den samme som de aktuelle afløbsforhold på ejendommen.

Kloakopland, vedtaget

Kloakoplande indeholder oplysninger om hvilken kloakeringsstatus ejendommene i et område har iht. kommunens planer og hvilken kloakeringsstatus de evt. planlægges at få i fremtiden. Vær opmærksom på at kloaktyper omtalt i planer ikke nødvendigvis er den samme som de aktuelle afløbsforhold på ejendommen.

Oplysninger er indhentet d. 13. august 2024

Kloakopland - Sørup - 45

Er matrikelnummeret beliggende indenfor et kloakopland?..... Ja

Navn på område med kloakopland..... Sørup - 45

Eksisterende kloaktype for området..... Fælleskloakeret (spildevand og overfladevand løber i samme ledning)

Er der planlagt ændringer af kloakeringen i forhold til den eksisterende kloakering i det område, hvor ejendommen er beliggende?..... Nej

Berører følgende BFE-numre/matrikelnumre
Matr. nr. 94 Sørup, Svendborg Jorder

Kloakopland - Sørup - 138

Er matrikelnummeret beliggende indenfor et kloakopland?..... Ja

Navn på område med kloakopland..... Sørup - 138

Eksisterende kloaktype for området..... Ukloakeret

Er der planlagt ændringer af kloakeringen i forhold til den eksisterende kloakering i det område, hvor ejendommen er beliggende?..... Ja

Planlagt kloaktype..... Spildevandskloakeret (der afledes kun spildevand)

Årstal for planlagt ændring af status..... 2020

Årstal for planlagt ikrafttrædelse..... 2030

Berører følgende BFE-numre/matrikelnumre
Matr. nr. 94 Sørup, Svendborg Jorder

Kloakopland - Sørup - 141

Er matrikelnummeret beliggende indenfor et kloakopland?..... Ja

Navn på område med kloakopland..... Sørup - 141

Eksisterende kloaktype for området..... Ukloakeret

Er der planlagt ændringer af kloakeringen i forhold til den eksisterende kloakering i det område, hvor ejendommen er beliggende?..... Ja

Planlagt kloaktype..... Separatkloakeret (spildevand og overfladevand løber i hver sin ledning)

Årstal for planlagt ændring af status..... 2020

Årstal for planlagt ikrafttrædelse..... 2030

Berører følgende BFE-numre/matrikelnumre
Matr. nr. 94 Sørup, Svendborg Jorder

Kloakopland - Sørup - 46

Er matrikelnummeret beliggende indenfor et kloakopland?..... Ja

Navn på område med kloakopland..... Sørup - 46

Eksisterende kloaktype for området..... Fælleskloakeret (spildevand og overfladevand løber i samme ledning)

Er der planlagt ændringer af kloakeringen i forhold til den eksisterende kloakering i det område, hvor ejendommen er beliggende?..... Nej

Berører følgende BFE-numre/matrikelnumre
Matr. nr. 94 Sørup, Svendborg Jorder

Oplysninger er indhentet d. 13. august 2024

Kloakopland - Sørup - 138

Er matrikelnummeret beliggende indenfor et kloakopland?..... Ja
Navn på område med kloakopland..... Sørup - 138
Eksisterende kloaktype for området..... Ukloakeret
Er der planlagt ændringer af kloakeringen i forhold til den eksisterende kloakering i det område, hvor ejendommen er beliggende?..... Ja
Planlagt kloaktype..... Spildevandskloakeret (der afledes kun spildevand)
Årstal for planlagt ændring af status..... 2020
Årstal for planlagt ikrafttrædelse..... 2030
Berører følgende BFE-numre/matrikelnumre
Matr. nr. 92 Sørup, Svendborg Jorder

Kloakopland - Sørup - 141

Er matrikelnummeret beliggende indenfor et kloakopland?..... Ja
Navn på område med kloakopland..... Sørup - 141
Eksisterende kloaktype for området..... Ukloakeret
Er der planlagt ændringer af kloakeringen i forhold til den eksisterende kloakering i det område, hvor ejendommen er beliggende?..... Ja
Planlagt kloaktype..... Separatkloakeret (spildevand og overfladevand løber i hver sin ledning)
Årstal for planlagt ændring af status..... 2020
Årstal for planlagt ikrafttrædelse..... 2030
Berører følgende BFE-numre/matrikelnumre
Matr. nr. 92 Sørup, Svendborg Jorder

Oplysninger er indhentet d. 13. august 2024

Kloakopland - Sørup - 45

Er matrikelnummeret beliggende indenfor et kloakopland?..... Ja
Navn på område med kloakopland..... Sørup - 45
Eksisterende kloaktype for området..... Fælleskloakeret (spildevand og overfladevand løber i samme ledning)
Er der planlagt ændringer af kloakeringen i forhold til den eksisterende kloakering i det område, hvor ejendommen er beliggende?..... Nej
Berører følgende BFE-numre/matrikelnumre
Matr. nr. 14d Sørup, Svendborg Jorder

Kloakopland - Sørup - 138

Er matrikelnummeret beliggende indenfor et kloakopland?..... Ja
Navn på område med kloakopland..... Sørup - 138
Eksisterende kloaktype for området..... Ukloakeret
Er der planlagt ændringer af kloakeringen i forhold til den eksisterende kloakering i det område, hvor ejendommen er beliggende?..... Ja
Planlagt kloaktype..... Spildevandskloakeret (der afledes kun spildevand)
Årstal for planlagt ændring af status..... 2020
Årstal for planlagt ikrafttrædelse..... 2030
Berører følgende BFE-numre/matrikelnumre
Matr. nr. 14d Sørup, Svendborg Jorder

Kloakopland - Sørup - 46

Er matrikelnummeret beliggende indenfor et kloakopland?..... Ja
Navn på område med kloakopland..... Sørup - 46
Eksisterende kloaktype for området..... Fælleskloakeret (spildevand og overfladevand løber i samme ledning)
Er der planlagt ændringer af kloakeringen i forhold til den eksisterende kloakering i det område, hvor ejendommen er beliggende?..... Nej

Berører følgende BFE-numre/matrikelnumre
Matr. nr. 14d Sørup, Svendborg Jorder

Kontaktoplysninger

Administrativ myndighed..... Kommunen

Kloakopland, forslag

Se forklaring under "Kloakopland, vedtagne"

Oplysninger er indhentet d. 13. august 2024

Er matrikelnummeret beliggende indenfor et kloakopland?..... Nej

Berører følgende BFE-numre/matrikelnumre
Matr. nr. 14d Sørup, Svendborg Jorder
Matr. nr. 92 Sørup, Svendborg Jorder
Matr. nr. 94 Sørup, Svendborg Jorder

Kontaktoplysninger

Administrativ myndighed..... Kommunen

Udtræden af spildevandsforsyning, vedtaget

Som udgangspunkt er der tilslutningspligt til offentlig spildevandsforsyning. Denne oplysning svarer på, om kommunen evt. er indstillet på at ophæve tilslutningsretten og -pligten til spildevandsforsyning helt eller delvist.

Oplysninger er indhentet d. 13. august 2024

Er matrikelnummeret beliggende indenfor et område, hvor kommunalbestyrelsen er indstillet på at ophæve tilslutningsretten og -pligten til spildevandsforsyning helt eller delvist?..... Nej

Berører følgende BFE-numre/matrikelnumre
Matr. nr. 14d Sørup, Svendborg Jorder
Matr. nr. 92 Sørup, Svendborg Jorder
Matr. nr. 94 Sørup, Svendborg Jorder

Kontaktoplysninger

Administrativ myndighed..... Kommunen

Udtræden af spildevandsforsyning, forslag

Se forklaring under "Udtræden af spildevandsforsyning, vedtagne".

Oplysninger er indhentet d. 13. august 2024

Er matrikelnummeret beliggende indenfor et område, hvor kommunalbestyrelsen har stillet forslag om at kunne ophæve tilslutningsretten og -pligten til spildevandsforsyning helt eller delvist?..... Nej

Berører følgende BFE-numre/matrikelnumre
Matr. nr. 14d Sørup, Svendborg Jorder
Matr. nr. 92 Sørup, Svendborg Jorder
Matr. nr. 94 Sørup, Svendborg Jorder

Kontaktoplysninger

Administrativ myndighed..... Kommunen

Renseklasse

Renseklasse viser, hvilken rensklasse, der gælder i det område ejendommen ligger i og derved, hvilke renskrav ejendommens spildevandsanlæg skal opfylde. Rensklassekravet er kun relevant for ejendomme, som ikke er tilsluttet det kommunale kloaknet.

Oplysninger er indhentet d. 13. august 2024

Er matrikelnummeret beliggende indenfor et område, hvor der er udpeget rensklasse?..... Nej

Berører følgende BFE-numre/matrikelnumre
Matr. nr. 14d Sørup, Svendborg Jorder
Matr. nr. 92 Sørup, Svendborg Jorder
Matr. nr. 94 Sørup, Svendborg Jorder

Kontaktoplysninger

Administrativ myndighed..... Kommunen

Varmeplaner

Foreligger der varmeplaner for ejendommen?..... Ja

I kommunens varmeplan fastlægges områder, der forventes at blive fjernvarmeforsynet (kollektiv varmforsyning), herunder en forventet tidshorizont herfor, samt områder, der fremover forventes individuelt forsynet med vedvarende energi (ingen kollektiv varmforsyning).

Varmeplaner

I varmeplanerne udpeger kommunerne i samarbejde med relevante lokale parter, de områder, hvor det vurderes hensigtsmæssigt at etablere fjernvarme, herunder en forventet tidshorizont herfor, samt områder, hvor potentialerne for fjernvarme – eller andre alternativer - skal afklares yderligere. Dermed adresserer planerne udviklingsmulighederne for fælles lokale og individuelle varmeløsninger i områder, der ikke står over for en fjernvarmeudbygning. De godkendte varmeplaner skal som minimum omfatte de områder i kommunen, der har status som gasforsynede, herunder også ejendomme i gasforsynede områder, som har et oliefy. Planen vil skulle realiseres ved konkrete projektforslag, som udmønter den samlede varmeplan.

Oplysninger er indhentet d. 13. august 2024

Varmeplan - Varmeplan 2030

Varmeplan ID..... 11200514

Navn på varmeplansområde..... Erhvervsområde Odensevej

Navn på varmeplan..... Varmeplan 2030

Dato for vedtagelse af varmeplanen..... 20-12-2022

Link til varmeplan.. <https://svendborg.cowiplan.dk/planportal/varmeplan-2030/forside-varmeplan-2030/om-planen/>

Forsyningsform..... Individuel varmforsyning

Berører følgende BFE-numre/matrikelnumre
Matr. nr. 14d Sørup, Svendborg Jorder
Matr. nr. 92 Sørup, Svendborg Jorder
Matr. nr. 94 Sørup, Svendborg Jorder

Kontaktoplysninger

Administrativ myndighed..... Kommunen

Varmeforsyning

Er der mulighed for kollektiv varmforsyning eller er der forsyningsforbud?..... Ja

Oplysningen angiver, hvilken forsyningsform, der er til rådighed for området. Det kan fx være naturgas eller fjernvarme. Desuden oplyses om eventuel tilslutningspligt/forblivelsespligt til en forsyningsform samt om eventuelle forbud mod visse opvarmningstyper (typisk el).

Bemærk, at oplysningen er opdelt i hhv. Forsyningsområde, Område med forsyningsforbud samt Område med tilslutningspligt. Aktuell varmforsyning kan ses af BBR meddelelsen.

Forsyningsområde, vedtaget

Et forsyningsområde er et område, som af kommunalbestyrelsen er godkendt til kollektiv varmforsyning, dvs. fjernvarme eller individuel naturgasforsyning (også kaldt: forsyningsform). Oplysningen angiver, hvilken forsyningsform, der er til rådighed for området. Hvis området ikke er udlagt til kollektiv varmforsyning, har bygninger i området typisk individuelle opvarmningsformer, såsom oliefyrd eller varmepumpe.

Oplysninger er indhentet d. 13. august 2024

Er matrikelnummeret beliggende i et forsyningsområde?..... Ja

Navn på forsyningsområde..... Svendborg Nord

Forsyningsform..... Individuel naturgasforsyning

Forsyningssselskab..... Dansk Gasdistribution Fyn A/S

Berører følgende BFE-numre/matrikelnumre

Matr. nr. 14d Sørup, Svendborg Jorder

Matr. nr. 92 Sørup, Svendborg Jorder

Matr. nr. 94 Sørup, Svendborg Jorder

Kontaktoplysninger

Administrativ myndighed..... Kommunen

Område med forsyningsforbud, vedtaget

Hvis det skønnes nødvendigt for gennemførelse af varmeplanlægningen, kan kommunen bestemme, at nærmere angivne opvarmningssystemer ikke må etableres i eksisterende eller ny bebyggelse inden for et afgrænset geografisk område. Sådanne forsyningsforbud foretages typisk i områder, der er eller vil blive udlagt til kollektiv varmforsyning. Kommunalbestyrelsen kan give dispensation fra forsyningsforbuddet. Evt. dispensationer fremgår ikke af denne registrering.

Oplysninger er indhentet d. 13. august 2024

Er matriklen beliggende i et område med forsyningsforbud?..... Ja

Navn på område med forsyningsforbud..... Svendborg Nord

Hvilke opvarmningsformer er der forbud mod?..... El

Berører følgende BFE-numre/matrikelnumre

Matr. nr. 14d Sørup, Svendborg Jorder

Matr. nr. 92 Sørup, Svendborg Jorder

Matr. nr. 94 Sørup, Svendborg Jorder

Kontaktoplysninger

Administrativ myndighed..... Kommunen

Område med tilslutningspligt, vedtaget

Kommunalbestyrelsen kunne før 1. januar 2019 enten via et tilslutningsprojekt, som er reguleret i varmforsyningsloven, eller en lokalplan, som er reguleret i planloven, pålægge tilslutnings- eller forblivelsespligt til den kollektive varmforsyning i området.

Oplysninger er indhentet d. 13. august 2024

Er matriklen beliggende i et område med tilslutningspligt eller forblivelsespligt?..... Nej

Berører følgende BFE-numre/matrikelnumre
Matr. nr. 14d Sørup, Svendborg Jorder
Matr. nr. 92 Sørup, Svendborg Jorder
Matr. nr. 94 Sørup, Svendborg Jorder

Kontaktoplysninger

Administrativ myndighed..... Kommunen

Vejforsyning

Hvad er vejstatus for vejene i området omkring ejendommen?..... Se bilag

Der leveres kort for området omkring ejendommen. Kortet viser med farvemarkering de veje, som vejmyndigheden har registreret som værende hhv. offentlige, privat fællesveje eller private/almene veje. Status for veje uden farvemarkering er ikke oplyst. Kontakt kommunen for oplysninger om disse.

Vejforsyning

Der leveres kort for området omkring ejendommen. Kortet viser med farvemarkering de veje, som vejmyndigheden har registreret som værende hhv. offentlige, privat fællesveje eller private/almene veje. Desuden vises en farvemarkering for offentlige veje der overvejes nedklassificeret. Status for veje uden farvemarkering er ikke oplyst. Kontakt kommunen for oplysninger om disse.

Oplysninger er indhentet d. 13. august 2024

Kort over vejforsyning..... Se bilag

Berører følgende BFE-numre/matrikelnumre
Matr. nr. 14d Sørup, Svendborg Jorder

Oplysninger er indhentet d. 13. august 2024

Kort over vejforsyning..... Se bilag

Berører følgende BFE-numre/matrikelnumre
Matr. nr. 94 Sørup, Svendborg Jorder

Oplysninger er indhentet d. 13. august 2024

Kort over vejforsyning..... Se bilag

Berører følgende BFE-numre/matrikelnumre
Matr. nr. 92 Sørup, Svendborg Jorder

Kontaktoplysninger

Administrativ myndighed..... Vejdirektoratet
Adresse..... Carsten Niebuhrs Gade 43, 5. sal, 1577 København V
Telefonnummer..... 72443333
Web..... <https://www.vejdirektoratet.dk/>

Vejdirektoratets projekter

Er ejendommen beliggende nær Vejdirektoratets projekter?..... Nej

Der leveres kort for området omkring ejendommen. Kortet viser med farvemarkering om ejendommen er beliggende indenfor et vejforsyningsprojekt, som vejmyndigheden enten undersøger, planlægger eller er ved at anlægge. Eksisterer der ingen vejforsyningsprojekter nær ejendommen vil der ikke udarbejdes et bilag.

Vejdirektoratets projekter

Der leveres kort for området omkring ejendommen. Kortet viser med farvemærkning om ejendommen er beliggende indenfor et af Vejdirektoratets projekter, som vejmyndigheden enten undersøger, planlægger eller er ved at anlægge. På kortet vil det fremgå hvilken anlægsfase som projektet befinder sig i. På kortet fremvises Vejdirektoratets projekter som en 150 meter buffer omkring projektets midterlinje. Det er vigtigt at gøre opmærksom på, at bufferen IKKE angiver projektets geometri eller udbredelse - det er alene en buffer, der kan bruges til at fremsøge info om, om en ejendom ligger i nærheden af et projekt.

Kontaktoplysninger

Administrativ myndighed..... Vejdirektoratet
Adresse..... Carsten Niebuhrs Gade 43, 5. sal, 1577 København V
Telefonnummer..... 72443333
Web..... <https://www.vejdirektoratet.dk/>

Hovedstadsområdets transportkorridorer

Er ejendommen helt eller delvist beliggende indenfor hovedstadsområdets transportkorridorer?..... Nej

Transportkorridorerne i hovedstadsområdet er arealer, der er reserveret til fremtidige motorveje og baner m.m. De er en del af den overordnede fysiske planlægning og har hjemmel i planloven. Det betyder, at de respektive grundejere ikke får erstatning for de begrænsninger, de får pålagt i denne sammenhæng. Hovedstadsområdet omfatter i denne forbindelse kommunerne i Region Hovedstaden, bortset fra Bornholms Regionskommune, samt Greve, Køge, Lejre, Roskilde, Solrød og Stevns kommuner.

Hovedstadsområdets transportkorridorer

Transportkorridorerne i hovedstadsområdet er arealreservationer, der skal sikre, at fremtidige motorveje og baner m.m. kan placeres i mindst mulig konflikt med bymæssig bebyggelse. Transportkorridorerne betjener hele fingerbystrukturen trafikalt og energimæssigt, da de ligger strategisk nord-syd og øst-vest midt gennem hovedstadsområdet. Hovedstadsområdet omfatter i denne forbindelse kommunerne i Region Hovedstaden, bortset fra Bornholms Regionskommune, samt Greve, Køge, Lejre, Roskilde, Solrød og Stevns kommuner. Arealreservationerne er først og fremmest tænkt som reservationer til fremtidige strækningsanlæg, som ikke er kendt eller besluttet detaljeret endnu. Arealreservationerne rummer imidlertid også eksisterende motorvejsstrækninger, hvor de fungerer som en støjdæmpende afstandszone til støjfølsom bebyggelse, samt naturgas- og højspændingsledninger med sikkerhedszone omkring. Transportkorridorerne er en del af den overordnede fysiske planlægning og har hjemmel i planloven. Det betyder, at de respektive grundejere ikke får erstatning for de begrænsninger, de får pålagt i denne sammenhæng. Kommunerne er forpligtet til at lade transportkorridorerne indgå som en landsplanmæssig interesse i kommune- og lokalplanlægning samt landzoneadministration.

Oplysninger er indhentet d. 13. august 2024

Er matrikelnummeret helt eller delvist beliggende indenfor hovedstadsområdets transportkorridorer?..... Nej

Berører følgende BFE-numre/matrikelnumre
Matr. nr. 14d Sørup, Svendborg Jorder
Matr. nr. 92 Sørup, Svendborg Jorder
Matr. nr. 94 Sørup, Svendborg Jorder

Kontaktoplysninger

Administrativ myndighed..... Erhvervsstyrelsen
Adresse..... Langelinie Alle 17, 2100 København Ø
Telefonnummer..... 35291000
Email..... planloven@erst.dk
Web..... <https://planinfo.dk/landsplanlaegning/fingerplanen>

Landsplandirektiv "Baltic Pipe"

Er ejendommen helt eller delvist beliggende indenfor arealreservationen for Baltic Pipe?... Nej

Baltic Pipe er en ny gastransmissionsledning, der vil sikre forsyningsikkerheden for naturgas i Danmark. Desuden vil gastransmissionsledningen få forbindelse til gasfelter i Nordsøen og gastransmissionsnettet i Polen.

Landsplandirektiv "Baltic Pipe"

Baltic Pipe er en ny gastransmissionsledning, der vil sikre forsyningsikkerheden for naturgas i Danmark. Desuden vil gastransmissionsledningen få forbindelse til gasfelter i Nordsøen og gastransmissionsnettet i Polen. Landsplandirektiv vil sikre plangrundlaget for landanlæggene for en ny gastransmissionsledning fra Jyllands vestkyst via Fyn til Faxe Bugt på Sjælland. Landsplandirektivet overtager den kommunale planlægning for øvrige anlæg, som er nødvendige for udnyttelsen af gasledningen. Det drejer sig om en kompressorstation ved Everdrup i Næstved Kommune og udvidelsen af den eksisterende modtagestation ved Nybro i Varde Kommune.

Oplysninger er indhentet d. 13. august 2024

Er matrikelnummeret helt eller delvist beliggende indenfor arealreservationen til Baltic Pipe?..... Nej

Berører følgende BFE-numre/matrikelnumre
Matr. nr. 14d Sørup, Svendborg Jorder
Matr. nr. 92 Sørup, Svendborg Jorder
Matr. nr. 94 Sørup, Svendborg Jorder

Kontaktoplysninger

Administrativ myndighed..... Plan- og Landdistriktsstyrelsen
Adresse..... Carsten Niebuhrs Gade 43, 1577 København V
Telefonnummer..... 33307010
Email..... plst@plst.dk
Web..... <https://plst.dk>

Landsplandirektiv "Udviklingsområder"

Er ejendommen helt eller delvist beliggende indenfor et udviklingsområde?..... Nej

Inden for et udviklingsområde i kystnærhedszonen har en kommune mulighed for at inddrage nye arealer i byzone og planlægge for anlæg i landzone, uden en særlig planlægningsmæssig eller funktionel begrundelse for kystnær lokalisering efter reglen i planlovens § 5 a, stk. 1. nr. 1. I et udviklingsområde er landzonereglerne mere lempelige end i den øvrige kystnærhedszone.

Landsplandirektiv "Udviklingsområder 2019"

Den moderniserede planlov giver kommunalbestyrelsen mulighed for at udpege udviklingsområder inden for kystnærhedszonen uden særlige landskabs-, natur- eller miljøinteresser. I udviklingsområderne får kommunerne større adgang til at planlægge for udvikling af byer og landsbyer samt give tilladelse til anlæg svarende til de generelle regler i landzone. Udpegningen af udviklingsområder i kystnærhedszonen er en ny mulighed for kommunalbestyrelserne til at fremme vækst og udvikling i de kystnære områder samtidig med at rammen for at sikre udvikling af sammenhængende naturområder styrkes. Udviklingsområder er områder inden for kystnærhedszonen uden særlige landskabs-, natur- eller miljøinteresser. Udviklingsområder vil som udgangspunkt ikke ligge helt ude ved kysten, men lidt inde i landet. Dog kan udviklingsområder åbne mulighed for udvikling af områder tæt ved kysten, hvor der ikke er særlige landskabs-, natur- og miljøinteresser, fx omkring byer og på små og mellemstore øer.

Oplysninger er indhentet d. 13. august 2024

Er matrikelnummeret helt eller delvist beliggende indenfor et udviklingsområde?..... Nej

Berører følgende BFE-numre/matrikelnumre
Matr. nr. 14d Sørup, Svendborg Jorder
Matr. nr. 92 Sørup, Svendborg Jorder
Matr. nr. 94 Sørup, Svendborg Jorder

Kontaktoplysninger

Administrativ myndighed..... Kommunen

Landsplandirektiv "Udviklingsområder 2021"

Inden for et udviklingsområde i kystnærhedszonen har en kommune mulighed for at inddrage nye arealer i byzone og planlægge for anlæg i landzone, uden en særlig planlægningsmæssig eller funktionel begrundelse for kystnær lokalisering efter reglen i planlovens § 5 a, stk. 1. nr. 1. I et udviklingsområde er landzonereglerne mere lempelige end i den øvrige kystnærhedszone.

Oplysninger er indhentet d. 13. august 2024

Er matrikelnummeret helt eller delvist beliggende indenfor et udviklingsområde?..... Nej

Berører følgende BFE-numre/matrikelnumre
Matr. nr. 14d Sørup, Svendborg Jorder
Matr. nr. 92 Sørup, Svendborg Jorder
Matr. nr. 94 Sørup, Svendborg Jorder

Kontaktoplysninger

Administrativ myndighed..... Kommunen

Råstofplaner

Er ejendommen beliggende i et råstofområde?..... Nej

Råstofplanen gælder i 12 år og revideres hver fjerde år. Råstofplanen fastlægger, hvor der i regionen kan gives tilladelse til at indvinde naturgivne råstoffer – dvs. sand, grus, sten, kvartssand, ler, moler, plastisk ler, tørv og kalk.

Bemærk: Graveområder, interesseområder og arealer med anmeldte rettigheder skal som udgangspunkt friholdes for aktiviteter, som varigt kan forhindre eller besværliggøre senere råstofindvinding.

Råstofplaner

Råstofplanen identificerer og fastlægger graveområder, interesseområder og arealer med anmeldte rettigheder. Graveområder er arealer der er reserveret til råstofindvinding hvorimod interesseområder er arealer hvor der er potentiale for fremtidig råstofudvinding. Graveområder, interesseområder og arealer med anmeldte rettigheder skal som udgangspunkt friholdes for aktiviteter, som varigt kan forhindre eller besværliggøre senere råstofindvinding.

Kontaktoplysninger

Administrativ myndighed..... Regionen



EJENDOMS DATA RAPPORT

Odensevej 115, 5700
Svendborg

Rapport købt 13/08 2024
Rapport færdig 13/08 2024

Spildevand og drikkevand

Aktuelle afløbsforhold

Er der aktuelle afløbsforhold registreret for ejendommen?..... Nej

Her oplyses hvordan spildevand og regnvand bortledes fra ejendommen.

Aktuelle afløbsforhold

For alle bebyggede ejendomme skal det oplyses, hvordan spildevand og regnvand bortledes. Der skelnes overordnet mellem om ejendommen er beliggende i eller udenfor et kloakeret område. Bebyggede ejendomme, der er beliggende i et kloakeret område kan inddeles efter om ejendommen ligger i et område, hvor regnvand (overfladevandet fra tage og befæstede arealer) og spildevand (køkken, toilet og bad mv.) ledes til to separate rørsystemer eller om alt bortledes i ét og samme rørsystem. Bebyggede ejendomme, der er beliggende udenfor et kloakeret område eller er udtrådt af kloakfællesskab, kan inddeles efter den måde spildevandet behandles. Du kan læse mere om registrering af afløbsforhold i BBR på <https://ki.bbr.dk/bbr-vejledning>.

Kontaktoplysninger

Administrativ myndighed..... Kommunen

Tilladelser vedr. spildevandsforhold på ejendommen

Er der registreret tilladelser vedr. spildevandsforhold på ejendommen?..... Nej

-

Tilladelser vedr. spildevandsforhold på ejendommen

Hvis kommunen har givet tilladelser vedr. spildevandsforhold for ejendommen, vil de fremgå her.

Kontaktoplysninger

Administrativ myndighed..... Kommunen

Påbud vedr. spildevandsforhold på ejendommen

Er der registreret påbud vedr. spildevandsforhold på ejendommen?..... Nej

-

Påbud vedr. spildevandsforhold på ejendommen

Hvis kommunen har givet påbud vedr. spildevandsforhold for ejendommen, vil de fremgå her.

Kontaktoplysninger

Administrativ myndighed..... Kommunen

Medlemskab af spildevandsforsyning

Er der registreret medlemskab af spildevandsforsyningsselskab på ejendommen?..... Nej

-

Medlemskab af spildevandsforsyning

Hvis kommunen har registreret medlemskab af spildevandsforsyning på ejendommen, vil det fremgå her

Kontaktoplysninger

Administrativ myndighed..... Kommunen

Aktuel vandforsyning

Er der aktuel vandforsyning registreret for ejendommen?..... Nej

Her oplyses hvilken form for vandforsyning ejendommen er tilkøbt, fx alment eller privat alment vandforsyningsanlæg.

Aktuel vandforsyning

Oplysningen viser hvilken form for vandforsyning en ejendom er tilkøbt, fx alment eller privat alment vandforsyningsanlæg, brønd, vandindvindingsanlæg (egen boring), ikke alment vandforsyningsanlæg eller blandet vandforsyning.

Kontaktoplysninger

Administrativ myndighed..... Kommunen

Påbud/dispensationer/anbefalinger vedr. vandindvindingsanlæg/-boringer på ejendommen

Findes der på ejendommen vandindvindingsanlæg/-boringer, hvortil der er udstedt påbud eller givet kogeanbefaling?..... Nej

Kommunalbestyrelsen indberetter oplysninger af betydning for ejendomshandler med henblik på offentliggørelse og videregivelse af visse oplysninger på vandforsyningslovens område til den fælles offentlige database for geologi, grund- og drikkevand, Jupiter.

Påbud/dispensationer/anbefalinger vedr. vandindvindingsanlæg/-boringer

Kommunalbestyrelsen indberetter oplysninger af betydning for ejendomshandler med henblik på offentliggørelse og videregivelse af visse oplysninger på vandforsyningslovens område til den fælles offentlige database for geologi, grund- og drikkevand, Jupiter: Påbud meddelt efter lovens § 62, stk. 1 om at det ikke-almene vandforsyningsanlæg skal ophøre midlertidigt eller for bestandigt eller om andre foranstaltninger, herunder at forbrugerne skal træffe sikkerhedsforanstaltninger. Kommunen har desuden mulighed for at indberette kogeanbefalinger. Påbud meddelt efter lovens § 62, stk. 1 om dispensation til at fravige de i bilag 1 fastsatte kvalitetskrav for vandkvaliteten for ikke-almene anlæg. Påbud efter lovens § 36 om at sløjfe en vandforsyningsbrønd eller en ikke-almene vandforsyningsboring.

Oplysninger er indhentet d. 13. august 2024

Findes der vandindvindingsanlæg/-boringer på matrikelnummeret, hvortil der er udstedt påbud/dispensationer eller givet kogeanbefaling?..... Nej

Berører følgende BFE-numre/matrikelnumre
Matr. nr. 14d Sørup, Svendborg Jorder

Kontaktoplysninger

Administrativ myndighed..... Kommunen

Grundvand - Drikkevandsinteresser

Er ejendommen beliggende i et område med drikkevandsinteresser?..... Ja

Oplysningen viser, om ejendommen er beliggende indenfor et drikkevandsområde. Afhængig af drikkevandsområdets kategorisering kan der være begrænsninger for anvendelse af arealerne på ejendommen.

Grundvand - Drikkevandsinteresser

Oplysningen viser drikkevandsområder i kategorierne "Områder med Særlige Drikkevandsinteresser (OSD) og "Områder med Drikkevandsinteresser (OD). OSD-områderne er oprindeligt udpeget ud fra følgende 4 kriterier: 1. Det fremtidige drikkevandsbehov skal kunne dækkes af områderne. 2. Kvaliteten af grundvandet skal være den bedst mulige. 3. Den naturlige beskyttelse skal være den bedst mulige. 4. Den eksisterende indvindingsstruktur skal kunne bevares, samt byområder med et stort antal forureningskilder skal kunne udelades. Områder med drikkevandsinteresser (OD) er områder, hvor der findes grundvand af god kvalitet, der kan udnyttes til drikkevandsformål men som overvejende har lokal betydning for mindre vandværker og erhverv. Der har tidligere været en afgrænsning af Områder med Begrænsede Drikkevandsinteresser (OBD), men disse udpeges ikke længere.

Oplysninger er indhentet d. 13. august 2024

Er matrikelnummeret beliggende i et område med drikkevandsinteresser?..... Ja

Type af område..... Områder med særlige drikkevandsinteresser (1 stk.)

Berører følgende BFE-numre/matrikelnumre

Matr. nr. 14d Sørup, Svendborg Jorder

Matr. nr. 92 Sørup, Svendborg Jorder

Matr. nr. 94 Sørup, Svendborg Jorder

Kontaktoplysninger

Administrativ myndighed..... kommunen

Grundvand - Følsomme indvindingsområder

Er ejendommen beliggende i et følsomt indvindingsområde?..... Ja

Oplysningen er etableret for at beskytte drikkevandet nitrat- og sprøjtemiddelfølsomme indvindingsområder. Hvis ejendommen er beliggende indenfor et følsomt indvindingsområde, kan der være begrænsninger for anvendelse af arealerne på ejendommen.

Grundvand - Følsomme indvindingsområder

Følsomme indvindingsområder udpeges inden for Områder med Særlige Drikkevandsinteresser (OSD) og i indvindingsoplandet til almene vandforsyninger uden for OSD. Der udpeges to typer af følsomme indvindingsområder; Nitratfølsomme indvindingsområder (NFI) og Sprøjtemiddelfølsomme indvindingsområder (SFI).

Oplysninger er indhentet d. 13. august 2024

Er matriklen beliggende i et følsomt indvindingsområde?..... Ja

Type af område..... Nitratfølsomme indvindingsområder (1 stk.)

Berører følgende BFE-numre/matrikelnumre
Matr. nr. 14d Sørup, Svendborg Jorder
Matr. nr. 92 Sørup, Svendborg Jorder
Matr. nr. 94 Sørup, Svendborg Jorder

Kontaktoplysninger

Administrativ myndighed..... Kommunen



EJENDOMS DATA RAPPORT

Odensevej 115, 5700
Svendborg

Rapport købt 13/08 2024

Rapport færdig 13/08 2024

Jordforurening

Jordforureningsattest

Findes der jordforureningsattest for ejendommen?..... Ja, se bilag

Danmarks Miljøportals jordforureningsattest viser oplysninger om jordforurening for matriklen. Attesterne dannes ud fra regionernes og kommunernes oplysninger om jordforurening.

Jordforureningsattest

Danmarks Miljøportals jordforureningsattest viser oplysninger om jordforurening for matriklen. Attesterne dannes ud fra regionernes og kommunernes data om forureningskortlagte ejendomme og arealer omfattet af områdeklassificering.

Oplysninger er indhentet d. 13. august 2024

Jordforureningsattest..... Se bilag

Berører følgende BFE-numre/matrikelnumre
Matr. nr. 14d Sørup, Svendborg Jorder

Oplysninger er indhentet d. 13. august 2024

Jordforureningsattest..... Se bilag

Berører følgende BFE-numre/matrikelnumre
Matr. nr. 94 Sørup, Svendborg Jorder

Oplysninger er indhentet d. 13. august 2024

Jordforureningsattest..... Se bilag

Berører følgende BFE-numre/matrikelnumre
Matr. nr. 92 Sørup, Svendborg Jorder

Kontaktoplysninger

Administrativ myndighed..... Kommunen og regionen

Kortlagt jordforurening

Er der kortlagt jordforurening for ejendommen?.....Ja

Kortlagt jordforurening kan være betegnet som kortlagt på hhv. vidensniveau 1 (V1) og/eller vidensniveau 2 (V2) i henhold til lov om forurenede jord. Oplysningen fremgår også af jordforureningsattesten.

Kortlagt jordforurening - V1

Et areal betegnes som kortlagt på vidensniveau 1, hvis der er tilvejebragt en faktisk viden om aktiviteter på arealet eller aktiviteter på andre arealer, der kan have været kilde til jordforurening på arealet.

Oplysninger er indhentet d. 13. august 2024

Er der kortlagt jordforurening af typen V1 for matrikelnummeret?..... Nej

Berører følgende BFE-numre/matrikelnumre
Matr. nr. 14d Sørup, Svendborg Jorder
Matr. nr. 92 Sørup, Svendborg Jorder
Matr. nr. 94 Sørup, Svendborg Jorder

Kontaktoplysninger

Administrativ myndighed..... Regionen (For Bornholm: Bornholms Regionskommune)

Kortlagt jordforurening - V2

Et areal betegnes som kortlagt på vidensniveau 2, hvis der er tilvejebragt et dokumentationsgrundlag, der gør, at det med høj grad af sikkerhed kan lægges til grund, at der på arealet er en jordforurening af en sådan art og koncentration, at forureningen kan have skadelig virkning på mennesker og miljø.

Oplysninger er indhentet d. 13. august 2024

Er der kortlagt jordforurening af typen V2 for matrikelnummeret?..... Nej

Berører følgende BFE-numre/matrikelnumre
Matr. nr. 92 Sørup, Svendborg Jorder

Oplysninger er indhentet d. 13. august 2024

Er der kortlagt jordforurening af typen V2 for matrikelnummeret?..... Ja

Området administreres af..... Region Syddanmark

Kortlægningsnummer..... 479-04025

Berører følgende BFE-numre/matrikelnumre
Matr. nr. 14d Sørup, Svendborg Jorder
Matr. nr. 94 Sørup, Svendborg Jorder

Kontaktoplysninger

Administrativ myndighed..... Regionen (For Bornholm: Bornholms Regionskommune)

Områdeklassificering

Er ejendommen beliggende i et område klassificeret som er lettere forurenet?..... Ja

Områdeklassificeringen inddeles i tre klasser; "Analysefrit område (Kategori 1)", "Analysefrit område (Kategori 2)" og "Område med krav om analyser". Byzoneområder klassificeres som udgangspunkt som lettere forurenet. Områdeklassificeringen er dog ikke nødvendigvis altid sammenfaldende med byzonen. Hvis ejendommen er omfattet af områdeklassificering, kan der være anmeldeligt ved større jordflytning.

Områdeklassificering

Her oplyses det, om ejendommen ligger i et område, hvor jorden antages at være lettere forurenet. Hvis ejendommen er omfattet af lettere forurening, kan der være anmeldeligt ved større jordflytning.

Oplysninger er indhentet d. 13. august 2024

Områdeklassificering: Område med krav om analyser

Er matriklen beliggende i et større område klassificeret som lettere forurenet?..... Ja

Type..... Områdeklassificering (1 stk.)

Klasse..... Område med krav om analyser

Berører følgende BFE-numre/matrikelnumre
Matr. nr. 14d Sørup, Svendborg Jorder
Matr. nr. 94 Sørup, Svendborg Jorder

Kontaktoplysninger

Administrativ myndighed..... Kommunen

Påbud iht. jordforureningsloven

Er der på ejendommen registreret påbud iht. jordforureningsloven i arealinformationssystemet (DAI)?..... Nej

Her kan du se, om kommunen har udstedt påbud på ejendommen efter reglerne i lov om forurennet jord. Der oplyses om påbud efter §§ 9(2), 10, 44(2), 48, 72a, jf. § 7, nr. 1 i bekendtgørelse om indberetning af jordforureningsdata.

Påbud iht. jordforureningsloven

Her kan du se, om kommunen har udstedt påbud på ejendommen efter reglerne i lov om forurennet jord. Der oplyses om påbud efter §§ 9(2), 10, 44(2), 48, 72a, jf. § 7, stk. 1 i bekendtgørelse om indberetning af jordforureningsdata.

Oplysninger er indhentet d. 13. august 2024

Er der på matrikelnummeret registreret påbud iht. jordforureningsloven i arealinformationssystemet (DAI)?.... Nej

Berører følgende BFE-numre/matrikelnumre

Matr. nr. 14d Sørup, Svendborg Jorder

Matr. nr. 92 Sørup, Svendborg Jorder

Matr. nr. 94 Sørup, Svendborg Jorder

Kontaktoplysninger

Administrativ myndighed..... Kommunen



EJENDOMS DATA RAPPORT

Odensevej 115, 5700
Svendborg

Rapport købt 13/08 2024
Rapport færdig 13/08 2024

Natur, skov og landbrug

Fredskov

Er ejendommen pålagt fredskovspligt?..... Nej

Når en skov er fredskovspligtig, betyder det, at den, der ejer skovarealet, til enhver tid har pligt til at anvende det til skovbrugsformål. Med fredskovspligten følger desuden en række regler, der tilsammen sikrer den langsigtede skovdyrkning.

Fredskov

Når en skov er fredskovspligtig, betyder det, at den, der ejer skovarealet, til enhver tid har pligt til at drive arealet efter skovlovens regler om bæredygtig drift. Med fredskovspligten følger desuden en række regler, der tilsammen sikrer den langsigtede skovdyrkning.

Oplysninger er indhentet d. 13. august 2024

Er matrikelnummeret pålagt fredskovspligt?..... Nej

Matrikelnummer..... 94

Ejerlav..... Sørup, Svendborg Jorder

Berører følgende BFE-numre/matrikelnumre
BFE-nummer 5498961

Er matrikelnummeret pålagt fredskovspligt?..... Nej

Matrikelnummer..... 92

Ejerlav..... Sørup, Svendborg Jorder

Berører følgende BFE-numre/matrikelnumre
BFE-nummer 5498961

Er matrikelnummeret pålagt fredskovspligt?..... Nej

Matrikelnummer..... 14d

Ejerlav..... Sørup, Svendborg Jorder

Berører følgende BFE-numre/matrikelnumre
BFE-nummer 5498961

Kontaktoplysninger

Administrativ myndighed..... Miljøstyrelsen

Adresse..... Tolderlundsvej 5, 5000 Odense C

Telefonnummer..... 72544000

Email..... mst@mst.dk

Web..... <https://mst.dk/>

Majoratsskov

Er der noteret majoratsskov på ejendommen?..... Nej

Majoratsskov er i følge skovloven arealer, der skal holdes under én ejer. Skovmyndigheden (miljøstyrelsens lokale enhed) kan give tilladelse til at ophæve majoratsskov noteringen på hele eller dele af skoven.

Majoratsskov

Majoratsskov er i følge skovloven arealer, der skal holdes under én ejer. Miljø- og fødevareministeren kan give tilladelse til at ophæve noteringen som majoratsskov på hele eller dele af skoven.

Oplysninger er indhentet d. 13. august 2024

94, Sørup, Svendborg Jorder

Er der noteret majoratsskov for matrikelnummeret?..... Nej

Matrikelnummer..... 94

Ejerlav..... Sørup, Svendborg Jorder

Berører følgende BFE-numre/matrikelnumre

BFE-nummer 5498961

92, Sørup, Svendborg Jorder

Er der noteret majoratsskov for matrikelnummeret?..... Nej

Matrikelnummer..... 92

Ejerlav..... Sørup, Svendborg Jorder

Berører følgende BFE-numre/matrikelnumre

BFE-nummer 5498961

14d, Sørup, Svendborg Jorder

Er der noteret majoratsskov for matrikelnummeret?..... Nej

Matrikelnummer..... 14d

Ejerlav..... Sørup, Svendborg Jorder

Berører følgende BFE-numre/matrikelnumre

BFE-nummer 5498961

Kontaktoplysninger

Administrativ myndighed..... Miljøstyrelsen

Adresse..... Tolderlundsvej 5, 5000 Odense C

Telefonnummer..... 72544000

Email..... mst@mst.dk

Web..... <https://mst.dk/>

Beskyttet natur

Er der beskyttede naturtyper eller beskyttede vandløb på ejendommen?..... Nej

Beskyttet natur kan være beskyttede naturtyper eller vandløb jf. naturbeskyttelsesloven § 3. Hvis ejendommen er beliggende indenfor et område med beskyttet natur, kan der være begrænsninger for anvendelse af arealerne på ejendommen.

Bemærk, at oplysningen er opdelt i hhv. "Beskyttede naturtyper" og "Beskyttede vandløb".

Beskyttede naturtyper

Vejledende registrering af naturtyper, som er beskyttet efter naturbeskyttelseslovens § 3. Disse er: Søer og vandhuller med et areal på mindst 100 m² Moser, enge, strandenge, strandsumpe, heder og overdrev med et areal på mindst 2500 m² "Mosaikker" af ovennævnte naturtyper med et areal på mindst 2500 m² Visse udpegede vandløb & alle moser i f. m. beskyttede vandhuller, søer eller vandløb. Beskyttelsen gælder uanset om der er en eller flere ejere. Tilstandsændring af beskyttet natur kræver tilladelse (dispensation). Et beskyttet areal kan i årenes løb ændre sig så meget, at det ikke længere er beskyttet. Omvendt kan et areal som i dag ikke er beskyttet, ændre sig, så det bliver det. Det er de faktiske forhold på arealet (størrelse, botanik, omlægningshyppighed m. m.) der afgør, om det er beskyttet eller ej. Registreringen er derfor vejledende. Hvorvidt et areal er beskyttet eller ej, vil i tvivlstilfælde blive afgjort ved en besigtigelse og vurdering af arealet.

Oplysninger er indhentet d. 13. august 2024

Er der beskyttede naturtyper på matriklen?..... Nej

Berører følgende BFE-numre/matrikelnumre
Matr. nr. 14d Sørup, Svendborg Jorder
Matr. nr. 92 Sørup, Svendborg Jorder
Matr. nr. 94 Sørup, Svendborg Jorder

Kontaktoplysninger

Administrativ myndighed..... Kommunen

Beskyttede vandløb

Oplysningen indeholder registreringer af de vandløb, som er beskyttet efter naturbeskyttelseslovens § 3. Et vandløb er kun beskyttet, hvis det er udpeget som beskyttet. Tilstandsændring af beskyttet natur kræver kommunens dispensation.

Oplysninger er indhentet d. 13. august 2024

Er der beskyttede vandløb på matriklen?..... Nej

Berører følgende BFE-numre/matrikelnumre
Matr. nr. 14d Sørup, Svendborg Jorder
Matr. nr. 92 Sørup, Svendborg Jorder
Matr. nr. 94 Sørup, Svendborg Jorder

Kontaktoplysninger

Administrativ myndighed..... Kommunen

Internationale naturbeskyttelsesområder

Er der arealer, der er udpeget som internationalt naturbeskyttelsesområde på ejendommen?..... Nej

Internationale beskyttelsesområder er opdelt i hhv. Ramsarområder, Fuglebeskyttelsesområder og Habitatområder. Hvis ejendommen er beliggende indenfor et område med internationale beskyttelsesområder, kan der være begrænsninger for anvendelse af arealerne på ejendommen.

Internationale naturbeskyttelsesområder består af hhv. Fuglebeskyttelsesområder, Habitatområder samt Ramsarområder.

Fuglebeskyttelsesområder

Levestederne for mange fuglearter forringes eller er direkte truede. Fuglebeskyttelsesområder er med til at opretholde og sikre levestederne. I Danmark er områderne især vigtige for mange vandfugle. Hvis ejendommen er beliggende indenfor et fuglebeskyttelsesområde, kan der være begrænsninger for anvendelse af arealerne på ejendommen.

Oplysninger er indhentet d. 13. august 2024

Er der fuglebeskyttelsesområde på matriklen?..... Nej

Berører følgende BFE-numre/matrikelnumre
Matr. nr. 14d Sørup, Svendborg Jorder
Matr. nr. 92 Sørup, Svendborg Jorder
Matr. nr. 94 Sørup, Svendborg Jorder

Kontaktoplysninger

Administrativ myndighed..... Miljøministeriet

Adresse..... Frederiksholms Kanal 26, 1220 København K

Telefonnummer..... 38142142

Email..... mim@mim.dk
Web..... <https://mim.dk/>

Habitatområder

Danmark har 261 habitatområder. Hvert område er udpeget dels for at beskytte dels for at genoprette en gunstig bevaringsstatus for bestemte naturtyper og arter af dyr og planter.

Oplysninger er indhentet d. 13. august 2024

Er der habitatområde på matriklen?..... Nej

Berører følgende BFE-numre/matrikelnumre
Matr. nr. 14d Sørup, Svendborg Jorder
Matr. nr. 92 Sørup, Svendborg Jorder
Matr. nr. 94 Sørup, Svendborg Jorder

Kontaktoplysninger

Administrativ myndighed..... Miljøministeriet
Adresse..... Frederiksholms Kanal 26, 1220 København K
Telefonnummer..... 38142142
Email..... mim@mim.dk
Web..... <https://mim.dk/>

Ramsarområder

Danmark har 27 ramsarområder, der er vådområder med særlig betydning for fugle. Hvis ejendommen er beliggende indenfor et ramsarområde, kan der være begrænsninger for anvendelse af arealerne på ejendommen.

Oplysninger er indhentet d. 13. august 2024

Er matriklen beliggende i et ramsarområde?..... Nej

Berører følgende BFE-numre/matrikelnumre
Matr. nr. 14d Sørup, Svendborg Jorder
Matr. nr. 92 Sørup, Svendborg Jorder
Matr. nr. 94 Sørup, Svendborg Jorder

Kontaktoplysninger

Administrativ myndighed..... Miljøministeriet
Adresse..... Frederiksholms Kanal 26, 1220 København K
Telefonnummer..... 38142142
Email..... mim@min.dk
Web..... <https://mim.dk/>

Landbrugspligt

Er ejendommen pålagt landbrugspligt?..... Nej

Der er som udgangspunkt landbrugspligt på alle ejendomme, der er over 2 ha (20.000 m²). Når en ejendom er noteret med landbrugspligt, er den omfattet af landbrugslovens regler. Det betyder, at der gælder særlige regler for disse ejendomme f.eks. ved køb og salg. Der er ikke noget krav om, at en ejendom med landbrugspligt skal anvendes til landbrug eller lignende.

Landbrugspligt

Der er som udgangspunkt landbrugspligt på alle ejendomme, der er over 2 ha (20.000 m²). Når en ejendom er noteret med landbrugspligt, er den omfattet af landbrugslovens regler. Det betyder, at der gælder særlige regler for disse ejendomme f.eks. ved køb og salg.

Oplysninger er indhentet d. 13. august 2024

Er det noteret, at bestemt fast ejendom er pålagt landbrugspligt?..... Nej

Berører følgende BFE-numre/matrikelnumre
BFE-nummer 5498961

Kontaktoplysninger

Administrativ myndighed..... Landbrugsstyrelsen

Adresse..... Nyropsgade 30, 1780 København V

Telefonnummer..... 33958000

Email..... landbrugsloven@lbst.dk

Web..... <https://lbst.dk/>



EJENDOMS DATA RAPPORT

Odensevej 115, 5700
Svendborg

Rapport købt 13/08 2024
Rapport færdig 13/08 2024

Fredede fortidsminder, bygge- og beskyttelseslinjer

Fredede fortidsminder og fortidsmindebeskyttelseslinjer

Er der registreret fredede fortidsminder/fortidsmindebeskyttelseslinjer på ejendommen?.. Nej

Vedr. fredningsstatus: A = Fredet før 1937. B = Fredet 1937 eller senere. C = Ikke fredningsværdig 1937-56. D = Ikke fredet eller aflyst før 2009. U = -

Fredede fortidsminder

Der findes mere end 33.000 fredede fortidsminder i Danmark. Langt størstedelen af dem er gravhøje, men der eksisterer også fortidsminder, som ikke umiddelbart er synlige for det blotte øje: Køkkenmøddinger, vigtige oldtidsboplads, jorddækkede ruiner af bygninger og veje m.m. Ifølge museumsloven må man ikke foretage ændringer af fredede fortidsminder. En ændring kan beskrives som alle fysiske indgreb i selve fortidsmindet. Det vil sige, at ingen tiltag, der indebærer en påvirkning af fortidsmindets indhold og overflade, er tilladt. Mange fredede fortidsminder er tinglyst på en given ejendom og vil derfor fremgå af ejendommens papirer. Et fortidsminde skal dog ikke være tinglyst for at være fredet. En del fortidsminder er alene pga. deres synlighed i landskabet fredet, uanset om de er registreret af Slots- og Kulturstyrelsen. Andre typer af fortidsminder vil først være fredet, når ejer har fået meddelelse herom fra Slots- og Kulturstyrelsen. Lovgivningen er i udgangspunktet restriktiv, og for at opnå dispensation skal ændringen kunne betragtes som et særligt tilfælde. I disse tilfælde er det Fortidsmindeenheden i Center for Kulturarv, Slots- og Kulturstyrelsen, der har bemyndigelse til at dispensere fra beskyttelsen og give tilladelse til ændringer.

Oplysninger er indhentet d. 13. august 2024

Er der registreret fredede fortidsminder på matrikelnummeret?..... Nej

Berører følgende BFE-numre/matrikelnumre

Matr. nr. 14d Sørup, Svendborg Jorder

Matr. nr. 92 Sørup, Svendborg Jorder

Matr. nr. 94 Sørup, Svendborg Jorder

Kontaktoplysninger

Administrativ myndighed..... Slots- og Kulturstyrelsen

Adresse..... Hammerichsgade 14, 1611 København V

Telefonnummer..... 33954200

Email..... post@slks.dk

Web..... <https://slks.dk/>

Fortidsmindebeskyttelseslinjer

Der findes mere end 33.000 fredede fortidsminder i Danmark. Fortidsminder kan være mere end tusinde år gamle og udgøres typisk af gravhøje, men også vigtige oldtidsboplads, mindesmærker samt sten- og jorddiger kan være fredet. Ifølge Naturbeskyttelsesloven er der fastlagt en beskyttelseslinje på 100 meter omkring flere synlige fredede fortidsminder. Denne beskyttelseslinje indebærer, at der ikke må foretages ændringer fra fortidsmindets ydergrænse og 100 m ud uden tilladelse. Det er derfor ikke tilladt at lave ændringer i terrænet eller at placere bebyggelse såsom bygninger, campingvogne, skure, eller lignende indenfor beskyttelseszonen. Forbuddet omfatter også midlertidige ændringerne. Undtaget er dog landbrugsmæssig drift, bortset fra tilplantning af eksempelvis juletræer, frugttræer og lign. Linjens placering fremgår af et vejledende kort, der er offentligt tilgængelige på Miljøportalen www.miljoportalen.dk Fortidsmindebeskyttelseslinjen forvaltes af landets 98 kommuner og de kan i særlige tilfælde give dispensation til ændringer indenfor beskyttelseslinjen. Slots- og Kulturstyrelsen, de kulturhistoriske museer, interesseorganisationer m.fl. er klageberettiget og kan indbringe afgørelsen for Miljø- og Fødevareklagenævnet.

Oplysninger er indhentet d. 13. august 2024

Er der registreret fortidsmindebeskyttelseslinjer på matrikelnummeret?..... Nej

Berører følgende BFE-numre/matrikelnumre
Matr. nr. 14d Sørup, Svendborg Jorder
Matr. nr. 92 Sørup, Svendborg Jorder
Matr. nr. 94 Sørup, Svendborg Jorder

Kontaktoplysninger

Administrativ myndighed..... Kommunen

Beskyttede sten- og jorddiger

Er der beskyttede sten- eller jorddiger på ejendommen?..... Nej

Oplysningen omfatter sten- og jorddiger, som er beskyttet mod tilstandsændringer, jf. museumsloven.
Oplysningen er vejledende og må derfor ikke anvendes til at afgøre, om der er beskyttede diger i et område.

Bemærk: Oplysningen er vejledende og må derfor ikke anvendes til at afgøre, om der er beskyttede diger i et område.

Beskyttede sten- og jorddiger

Oplysningen omfatter sten- og jorddiger, som er beskyttet mod tilstandsændringer, jf. museumsloven.
Beskyttelsen gælder kun diger i landzonen og diger, der ligger i grænsen mellem landzone og by-/sommerhuszone. Oplysningen er vejledende og må derfor ikke anvendes til at afgøre, om der er beskyttede diger i et område.

Oplysninger er indhentet d. 13. august 2024

Er der beskyttede sten- eller jorddiger på matriklen?..... Nej

Berører følgende BFE-numre/matrikelnumre
Matr. nr. 14d Sørup, Svendborg Jorder
Matr. nr. 92 Sørup, Svendborg Jorder
Matr. nr. 94 Sørup, Svendborg Jorder

Kontaktoplysninger

Administrativ myndighed..... Kommunen

Skovbyggelinjer

Er ejendommen beliggende indenfor en skovbyggelinje?..... Ja

Skovbyggelinjen er en zone på 300 m omkring skove. Skovbyggelinjen gælder for alle offentlige skove og for private skove med et sammenhængende areal på mindst 20 ha. Inden for byggelinjen er der forbud mod at bygge.

Bemærk: Byggelinjen kan enten være registreret som gældende eller ophævet.

Skovbyggelinje

Skovbyggelinjen er en bufferzone på 300 m omkring skove. Skovbyggelinjen gælder for alle offentlige skove og for private skove med et sammenhængende areal på mindst 20 ha. Inden for byggelinjen er der forbud mod at bygge. Byggelinjen kan enten være registreret som gældende eller ophævet.

Oplysninger er indhentet d. 13. august 2024

Er matriklen beliggende indenfor en skovbyggelinje?..... Ja

Type..... Gældende

Berører følgende BFE-numre/matrikelnumre
Matr. nr. 14d Sørup, Svendborg Jorder
Matr. nr. 92 Sørup, Svendborg Jorder
Matr. nr. 94 Sørup, Svendborg Jorder

Kontaktoplysninger

Administrativ myndighed..... kommunen

Sø- og åbeskyttelseslinjer

Er ejendommen beliggende indenfor en sø- eller åbeskyttelseslinje?..... Nej

Sø- og åbeskyttelseslinjen har til formål at sikre søer og åer som værdifulde landskabselementer og som levesteder for dyre- og planteliv forløber der en sø- eller åbeskyttelseslinje på 150 m fra visse søer og vandløb. Inden for beskyttelseslinjen er der generelt forbud mod ændringer, dvs. at der ikke må placeres bebyggelse, foretages ændringer i terrænet, beplantningen o.l.

Bemærk, at oplysningen er opdelt i hhv. Søbeskyttelseslinjer og Åbeskyttelseslinjer.

Søbeskyttelseslinje

Søbeskyttelseslinjen har til formål at sikre søer som værdifulde landskabselementer og som levesteder og spredningskorridorer for plante- og dyreliv. Indenfor beskyttelseslinjen er der generelt forbud mod ændringer, d.v.s. der må ikke placeres bebyggelse, foretages ændringer i terrænet, beplantningen o.l.

Oplysninger er indhentet d. 13. august 2024

Er matriklen beliggende indenfor en søbeskyttelseslinje?..... Nej

Berører følgende BFE-numre/matrikelnumre
Matr. nr. 14d Sørup, Svendborg Jorder
Matr. nr. 92 Sørup, Svendborg Jorder
Matr. nr. 94 Sørup, Svendborg Jorder

Kontaktoplysninger

Administrativ myndighed..... Kommunen

Åbeskyttelseslinje

Åbeskyttelseslinjen har til formål at sikre åer som værdifulde landskabselementer og som levesteder og spredningskorridorer for plante- og dyreliv. Der er indenfor beskyttelseslinjen tale om et generelt forbud mod ændringer.

Oplysninger er indhentet d. 13. august 2024

Er matriklen beliggende indenfor en åbeskyttelseslinje?..... Nej

Berører følgende BFE-numre/matrikelnumre
Matr. nr. 14d Sørup, Svendborg Jorder
Matr. nr. 92 Sørup, Svendborg Jorder
Matr. nr. 94 Sørup, Svendborg Jorder

Kontaktoplysninger

Administrativ myndighed..... Kommunen

Kirkebyggelinjer

Er ejendommen beliggende indenfor en kirkebyggelinje?..... Nej

Kirkebyggelinjen er en 300 m beskyttelseszone målt fra kirkebygningen. Den skal sikre, at der ikke opføres bebyggelse over 8,5 m, som virker skæmmende på kirken.

Kirkebyggelinjer

Kirkebyggelinjen er en 300 m beskyttelseszone målt fra kirkebygningen. Linjen skal sikre, at der ikke opføres bebyggelse over 8,5 m, som virker skæmmende på kirken.

Oplysninger er indhentet d. 13. august 2024

Er matriklen beliggende indenfor en kirkebyggelinje?..... Nej

Berører følgende BFE-numre/matrikelnumre
Matr. nr. 14d Sørup, Svendborg Jorder
Matr. nr. 92 Sørup, Svendborg Jorder
Matr. nr. 94 Sørup, Svendborg Jorder

Kontaktoplysninger

Administrativ myndighed..... Kommunen

Klitfredningslinje

Er ejendommen beliggende indenfor en klitfredningslinje?..... Nej

Klitfredningslinjen er en beskyttelseszone som ligger i åbne landskaber typisk 300 m fra kysten og i bebyggede områder typisk 100 m eller mindre fra kysten. Beskyttelseszone findes næsten udelukkende langs den jyske vestkyst ved Skagerrak og Vesterhavet. Det er ikke tilladt at ændre tilstanden af klitfredede arealer eller at udøve aktiviteter, der kan føre til øget risiko for sandflugt.

Klitfredningslinje

Klitfredede arealer er forbudszoner, hvor der som hovedregel ikke må foretages ændringer af den eksisterende tilstand, og hvor det ikke er tilladt at udøve aktiviteter, der kan føre til øget risiko for sandflugt. F.eks. må der som hovedregel ikke placeres bebyggelse, ske beplantning eller terrænændringer, herunder etableres hegn, eller placeres campingvogne og lignende, og arealerne må ikke afgræsses. Der må heller ikke foretages udstykning, matrikulering eller arealoverførsel, hvorved der fastlægges skel. Klitfredningslinjen er en beskyttelseszone som ligger i åbne landskaber typisk 300 m fra kysten og i bebyggede områder typisk 100 m eller mindre fra kysten. Beskyttelseszone findes næsten udelukkende langs den jyske vestkyst ved Skagerrak og Vesterhavet. Klitfredningslinjen kan nogle steder strække sig op til 500 meter ind i landet. Derudover findes større og mindre arealer, der er klitfredede, og som kan ligge langt fra kysten, f.eks. store sandmiler og indlandsklitter.

Oplysninger er indhentet d. 13. august 2024

94, Sørup, Svendborg Jorder

Er matriklen beliggende indenfor en klitfredningslinje?..... Nej

Matrikelnummer..... 94

Ejerlav..... Sørup, Svendborg Jorder

Berører følgende BFE-numre/matrikelnumre
BFE-nummer 5498961

92, Sørup, Svendborg Jorder

Er matriklen beliggende indenfor en klitfredningslinje?..... Nej

Matrikelnummer..... 92

Ejerlav..... Sørup, Svendborg Jorder

Berører følgende BFE-numre/matrikelnumre
BFE-nummer 5498961

14d, Sørup, Svendborg Jorder

Er matriklen beliggende indenfor en klitfredningslinje?..... Nej
Matrikelnummer..... 14d
Ejerlav..... Sørup, Svendborg Jorder
Berører følgende BFE-numre/matrikelnumre
BFE-nummer 5498961

Kontaktoplysninger

Administrativ myndighed..... Kystdirektoratet
Adresse..... Højbovej 1, 7620 Lemvig
Telefonnummer..... 20927244
Email..... kdi@kyst.dk
Web..... <https://kyst.dk/strand-og-klit/klitfredning/>

Strandbeskyttelseslinje

Er ejendommen beliggende indenfor en strandbeskyttelseslinje?..... Nej

I åbne landskaber ligger strandbeskyttelseslinjen typisk 300 m fra kysten. I bebyggede områder typisk 100 m eller mindre fra kysten. Inden for en strandbeskyttelseslinje må der blandt andet ikke placeres bebyggelse som fx bygninger, skure, campingvogne og master eller foretages ændringer i terrænet, tilplantning eller hegning.

Strandbeskyttelseslinje

Strandbeskyttede arealer er forbudszoner, hvor der som hovedregel ikke må foretages ændringer af den eksisterende tilstand. F.eks. må der som hovedregel ikke placeres bebyggelse, ske beplantning eller terrænændringer, etableres hegn eller placeres campingvogne og lignende, og der må ikke foretages udstykning, matrikulering eller arealoverførsel, hvorved der fastlægges skel. I åbne landskaber ligger strandbeskyttelseslinjen typisk 300 meter fra kysten, og i bebyggede områder typisk 100 meter eller mindre fra kysten.

Oplysninger er indhentet d. 13. august 2024

Er matrikelnummeret beliggende indenfor en strandbeskyttelseslinje?..... Nej
Matrikelnummer..... 94
Ejerlav..... Sørup, Svendborg Jorder
Berører følgende BFE-numre/matrikelnumre
BFE-nummer 5498961

Er matrikelnummeret beliggende indenfor en strandbeskyttelseslinje?..... Nej
Matrikelnummer..... 92
Ejerlav..... Sørup, Svendborg Jorder
Berører følgende BFE-numre/matrikelnumre
BFE-nummer 5498961

Er matrikelnummeret beliggende indenfor en strandbeskyttelseslinje?..... Nej
Matrikelnummer..... 14d
Ejerlav..... Sørup, Svendborg Jorder
Berører følgende BFE-numre/matrikelnumre
BFE-nummer 5498961

Kontaktoplysninger

Administrativ myndighed..... Kystdirektoratet

Adresse..... Højbovej 1, 7620 Lemvig
Telefonnummer..... 20927244
Email..... kdi@kyst.dk
Web..... <https://kyst.dk/strand-og-klit/strandbeskyttelse/>



EJENDOMS DATA RAPPORT

Odensevej 115, 5700
Svendborg

Rapport købt 13/08 2024

Rapport færdig 13/08 2024

Om ejendomsdatarapporten

Generelt om ejendomsdatarapporten

En ejendomsdatarapport bestilles efter fremsøgning af en given ejendom. Derefter henter systemet bag ejendomsdatarapporten oplysninger i offentlige registre om den pågældende ejendom. Enkelte oplysninger hentes hos kommunen. Med en oplysning menes et svar på et spørgsmål og evt. et bilag. De hentede oplysninger præsenteres i ejendomsdatarapporten og en række bilag. Der kan læses nærmere om oplysningerne i ejendomsdatarapporten i appendiks på boligejer.dk. Endelig præsenteres et overblik over svarene i ejendomsrapporten. Alle ejendomsdatarapportens elementer kan hentes som dokument i en fil (pdf) til elektronisk visning eller udskrift.

Du får besked pr e-mail/SMS, når rapporten er komplet. Det kan tage op til ti dage at få svar vedrørende enkelte oplysninger. I perioden fra rapporten er bestilt, til du modtager besked om, at rapporten er færdig, vil det fremgå af et hentet dokument, at ejendomsdatarapporten er "Underudarbejdelse". Når alle svar er modtaget, vil ejendomsdatarapporten få status som "Færdig" og du kan hente en ny komplet rapport.

Enkelte oplysninger i en ejendomsdatarapport må kun udleveres til ejendommens ejer eller en person, der har fået samtykke fra ejeren. Der kan derfor være oplysninger, som ikke fremgår af ejendomsdatarapporten.

[Link til Appendix](#)

Om resuméet

Dette dokument indeholder et resumé af svarene i ejendomsdatarapporten. De uddybende, detaljerede svar findes i rapporten. Nedenfor kan du se en liste over de bilag, der kan hentes. Bagerst i resuméet er der en kort beskrivelse af de enkelte oplysninger. Yderligere uddybende oplysninger og kontaktoplysninger til relevante myndigheder findes i Appendix.

- Vejforsyningskort
- BBR-meddelelse - Svendborg
- Jordforureningsattest_14d_Sørup, Svendborg Jorder_7cda7111-2c7b-4767-837b-e5e77447bd86
- Jordforureningsattest_92_Sørup, Svendborg Jorder_21fb0bda-3e1a-465c-9f19-2b703f6485bd
- Jordforureningsattest_94_Sørup, Svendborg Jorder_e7dbfe0b-6a90-4550-8ea9-d38f4c0adc37

Ordforklaring - ejendomsoplysninger

Medlemskab af spildevandsforsyning

-

Grundvand - Drikkevandsinteresser

Oplysningen viser, om ejendommen er beliggende indenfor et drikkevandsområde. Afhængig af drikkevandsområdets kategorisering kan der være begrænsninger for anvendelse af arealerne på ejendommen.

Påbud vedr. spildevandsforhold på ejendommen

-

Aktuel vandforsyning

Her oplyses hvilken form for vandforsyning ejendommen er tilkoblet, fx alment eller privat alment vandforsyningsanlæg.

Påbud/dispensationer/anbefalinger vedr. vandindvindingsanlæg/-boringer på ejendommen

Kommunalbestyrelsen indberetter oplysninger af betydning for ejendomshandler med henblik på offentliggørelse og videregivelse af visse oplysninger på vandforsyningslovens område til den fælles offentlige database for geologi, grund- og drikkevand, Jupiter.

Grundvand - Følsomme indvindingsområder

Oplysningen er etableret for at beskytte drikkevandet nitrat- og sprøjtemiddelfølsomme indvindingsområder. Hvis ejendommen er beliggende indenfor et følsomt indvindingsområde, kan der være begrænsninger for anvendelse af arealerne på ejendommen.

Aktuelle afløbsforhold

Her oplyses hvordan spildevand og regnvand bortledes fra ejendommen.

Tilladelser vedr. spildevandsforhold på ejendommen

-

Fredskov

Når en skov er fredskovspligtig, betyder det, at den, der ejer skovarealet, til enhver tid har pligt til at anvende det til skovbrugsformål. Med fredskovspligten følger desuden en række regler, der tilsammen sikrer den langsigtede skovdyrkning.

Majoratsskov

Majoratsskov er i følge skovloven arealer, der skal holdes under én ejer. Skovmyndigheden (miljøstyrelsens lokale enhed) kan give tilladelse til at ophæve majoratsskov noteringen på hele eller dele af skoven.

Landbrugspligt

Der er som udgangspunkt landbrugspligt på alle ejendomme, der er over 2 ha (20.000 m²). Når en ejendom er noteret med landbrugspligt, er den omfattet af landbrugslovens regler. Det betyder, at der gælder særlige regler for disse ejendomme f.eks. ved køb og salg. Der er ikke noget krav om, at en ejendom med landbrugspligt skal anvendes til landbrug eller lignende.

Internationale naturbeskyttelsesområder

Internationale beskyttelsesområder er opdelt i hhv. Ramsarområder, Fuglebeskyttelsesområder og Habitatområder. Hvis ejendommen er beliggende indenfor et område med internationale beskyttelsesområder, kan der være begrænsninger for anvendelse af arealerne på ejendommen.

Beskyttet natur

Beskyttet natur kan være beskyttede naturtyper eller vandløb jf. naturbeskyttelsesloven § 3. Hvis ejendommen er beliggende indenfor et område med beskyttet natur, kan der være begrænsninger for anvendelse af arealerne på ejendommen.

Spildevandsplaner

Kommunernes spildevandsplaner udarbejdes for at give en samlet oversigt over den eksisterende og planlagte spildevandshåndtering i de enkelte kommuner.

Varmeforsyning

Oplysningen angiver, hvilken forsyningsform, der er til rådighed for området. Det kan fx være naturgas eller fjernvarme. Desuden oplyses om eventuel tilslutningspligt/forblivelsespligt til en forsyningsform samt om eventuelle forbud mod visse opvarmningstyper (typisk el).

Kommuneplaner

Kommuneplanen omfatter en periode på 12 år og fastlægger de overordnede mål og retningslinjer for den enkelte kommunes udvikling. Den udgør rammen for udarbejdelse af lokalplaner og er grundlag for behandling af en række sager, herunder den konkrete administration i det åbne land og ansøgninger om byggetilladelse.

Vejforsyning

Der leveres kort for området omkring ejendommen. Kortet viser med farvemarkering de veje, som vejmyndigheden har registreret som værende hhv. offentlige, privat fællesveje eller private/almene veje. Status for veje uden farvemarkering er ikke oplyst. Kontakt kommunen for oplysninger om disse.

Varmeplaner

I kommunens varmeplan fastlægges områder, der forventes at blive fjernvarmeforsynet (kollektiv varmforsyning), herunder en forventet tidshorizont herfor, samt områder, der fremover forventes individuelt forsynet med vedvarende energi (ingen kollektiv varmforsyning).

Hovedstadsområdets transportkorridorer

Transportkorridorerne i hovedstadsområdet er arealer, der er reserveret til fremtidige motorveje og baner m.m. De er en del af den overordnede fysiske planlægning og har hjemmel i planloven. Det betyder, at de respektive grundejere ikke får erstatning for de begrænsninger, de får pålagt i denne sammenhæng. Hovedstadsområdet omfatter i denne forbindelse kommunerne i Region Hovedstaden, bortset fra Bornholms Regionskommune, samt Greve, Køge, Lejre, Roskilde, Solrød og Stevn kommuner.

Landzonetilladelser

En landzonetilladelse udstedes af kommunen. Den kræves som udgangspunkt for, at man i landzone må opføre nyt byggeri eller foretage udstykning eller ændring i anvendelsen af bestående bebyggelse og ubebyggede arealer.

Vejdirektoratets projekter

Der leveres kort for området omkring ejendommen. Kortet viser med farvemærkning om ejendommen er beliggende indenfor et vejforsyningsprojekt, som vejmyndigheden enten undersøger, planlægger eller er ved at anlægge. Eksisterer der ingen vejforsyningsprojekter nær ejendommen vil der ikke udarbejdes et bilag.

Lokalplaner

Grundejerne må ikke bygge nyt, ændre anvendelse osv. i strid med en lokalplan. Kommunalbestyrelsen kan – efter nabohøring – dispensere fra en lokalplan, hvis dispensationen ikke er i strid med principperne i planen.

Landsplandirektiv "Udviklingsområder"

Inden for et udviklingsområde i kystnærhedszonen har en kommune mulighed for at inddrage nye arealer i byzone og planlægge for anlæg i landzone, uden en særlig planlægningsmæssig eller funktionel begrundelse for kystnær lokalisering efter reglen i planlovens § 5 a, stk. 1. nr. 1. I et udviklingsområde er landzonereglerne mere lempelige end i den øvrige kystnærhedszone.

Zonestatus

Zonestatus kan være landzone, byzone eller sommerhusområde. Afhængig af zonestatus kan der være forskellige bestemmelser for anvendelse af ejendommen. I landzone skal der fx søges om landzonetilladelse ved større byggeri, mens der i byzone ofte er lokalplaner, der fastsætter regler om bebyggelse og anvendelse af arealer.

Landsplandirektiv "Baltic Pipe"

Baltic Pipe er en ny gastransmissionsledning, der vil sikre forsyningssikkerheden for naturgas i Danmark. Desuden vil gastransmissionsledningen få forbindelse til gasfelter i Nordsøen og gastransmissionsnettet i Polen.

Råstofplaner

Råstofplanen gælder i 12 år og revideres hver fjerde år. Råstofplanen fastlægger, hvor der i regionen kan gives tilladelse til at indvinde naturgivne råstoffer – dvs. sand, grus, sten, kvartssand, ler, moler, plastisk ler, tørv og kalk.

Ejendoms- og grundværdi

Ved vurderingen af en ejendom fastsættes den forventelige kontantværdi i fri handel for en ejendom af den pågældende kategori, under hensyn til alder, størrelse, beliggenhed og øvrige karakteristika. Vurderingen kan afvige fra en faktisk konstateret handelspris for ejendommen. Vurderingen foretages på grundlag af de priser i fri handel, der er konstateret for sammenlignelige ejendomme (reference ejendomme) og for den pågældende ejendom selv på vurderingstidspunktet. Vurderingen foretages også på baggrund af øvrige markedsindikatorer af væsentlig betydning for vurderingen. Ejendoms- og grundværdien danner grundlaget for de statslige og kommunale ejendomsskatter.

Energimærkning

Et energimærke er en vurdering af en bygnings energimæssige tilstand. En bolig, der sælges, skal have et gyldigt energimærke udarbejdet af en energikonsulent.

Byggeskadeforsikring

Siden 1. april 2008 har professionelle bygherrer været forpligtet til at tegne en byggeskadeforsikring i forbindelse med nybyggeri af private helårsboliger. Forsikringspligten gælder fra 1. juli 2012 i nogle tilfælde også, når der etableres nye boligenheder i eksisterende byggeri. Hvis ejendommen er omfattet af byggeskadeforsikring, vil der være en eftersynsrapport for hhv. 1-års og 5-års eftersyn.

Byggesag

En byggesag vedrører nybyggeri, til/ombygning, ændret anvendelse eller nedrivning (hel eller delvis). Kommunen registrerer oplysninger om byggesagen i Bygnings- og Boligregistret (BBR), fx om byggeriets omfang, anmeldelse/ansøgning, tilladelser, påbegyndelse og fuldførelse. Visse byggesagstyper registreres ikke i BBR.

Elinstallationsrapport

En elinstallationsrapport er resultatet af en autoriseret elinstallatørvirksomheds gennemgang af bygningens elinstallationer under huseftersynsordningen. Rapporten giver en professionel og objektiv gennemgang af elinstallationernes tilstand.

Flexboligtilladelse

En flexboligtilladelse udstedes af kommunen. En flexboligtilladelse giver ejeren af en helårsbolig mulighed for at benytte sin helårsbolig som ferie- og fritidsbolig, med ret til senere at vende tilbage til at benytte boligen til helårsbeboelse uden krav om landzonetilladelse. Flexboligtilladelsen følger huset og ikke kun dig som ejer.

Tilstandsrapport

En tilstandsrapport er resultatet af en bygningsgennemgang foretaget af en beskikket bygnings sagkyndig. Tilstandsrapporten er en samlet skriftlig vurdering af en boligs synlige skader og tegn på skader.

Olietanke

Kommunen registrerer oplysninger om olietanke i Bygnings- og boligregisteret (BBR). Oplysningerne stammer typisk fra den af ejer eller bruger indsendte tankattest. Det bemærkes at olietankens registrering i BBR ikke i sig selv er en garanti for at tanken er lovlig. Der vises ikke oplysninger om tanke, der er fjernet fra ejendommen.

Fredede bygninger

Der er ca. 7.100 fredede bygninger i Danmark. Det er bygninger, som har væsentlig kulturhistorisk og/eller arkitektonisk værdi. Alle fredede bygninger er fredet både udvendigt og indvendigt, og der skal søges om tilladelse hos Slots- og Kulturstyrelsen til alle bygningsarbejder, som går ud over almindelig vedligeholdelse.

BBR-meddelelsen

BBR-meddelelsen viser de oplysninger, kommunen har registreret om en ejendom i Bygnings- og Boligregisteret (BBR). Oplysningerne på BBR-meddelelsen er et udtryk for de faktiske forhold på ejendommen, også selvom de ikke nødvendigvis er lovlige. Ansvar for oplysningernes rigtighed på BBR-meddelelsen ligger hos ejeren af ejendommen.

Områdeklassificering

Områdeklassificeringen inddeles i tre klasser; "Analysefrit område (Kategori 1)", "Analysefrit område (Kategori 2)" og "Område med krav om analyser". Byzoneområder klassificeres som udgangspunkt som lettere forurenede. Områdeklassificeringen er dog ikke nødvendigvis altid sammenfaldende med byzonen. Hvis ejendommen er omfattet af områdeklassificering, kan der være anmeldeligt ved større jordflytning.

Jordforureningsattest

Danmarks Miljøportals jordforureningsattest viser oplysninger om jordforurening for matriklen. Attesterne dannes ud fra regionernes og kommunernes oplysninger om jordforurening.

Kortlagt jordforurening

Kortlagt jordforurening kan være betegnet som kortlagt på hhv. vidensniveau 1 (V1) og/eller vidensniveau 2 (V2) i henhold til lov om forurenede jord. Oplysningen fremgår også af jordforureningsattesten.

Påbud iht. jordforureningsloven

Her kan du se, om kommunen har udstedt påbud på ejendommen efter reglerne i lov om forurenede jord. Der oplyses om påbud efter §§ 9(2), 10, 44(2), 48, 72a, jf. § 7, nr. 1 i bekendtgørelse om indberetning af jordforureningsdata.

Skovbyggelinjer

Skovbyggelinjen er en zone på 300 m omkring skove. Skovbyggelinjen gælder for alle offentlige skove og for private skove med et sammenhængende areal på mindst 20 ha. Inden for byggelinjen er der forbud mod at bygge.

Kirkebyggelinjer

Kirkebyggelinjen er en 300 m beskyttelseszone målt fra kirkebygningen. Den skal sikre, at der ikke opføres bebyggelse over 8,5 m, som virker skæmmende på kirken.

Beskyttede sten- og jorddiger

Oplysningen omfatter sten- og jorddiger, som er beskyttet mod tilstandsændringer, jf. museumsloven. Oplysningen er vejledende og må derfor ikke anvendes til at afgøre, om der er beskyttede diger i et område.

Sø- og åbeskyttelseslinjer

Sø- og åbeskyttelseslinjen har til formål at sikre søer og åer som værdifulde landskabselementer og som levesteder for dyre- og planteliv forløber der en sø- eller åbeskyttelseslinje på 150 m fra visse søer og vandløb. Inden for beskyttelseslinjen er der generelt forbud mod ændringer, dvs. at der ikke må placeres bebyggelse, foretages ændringer i terrænet, beplantningen o.l.

Fredede fortidsminder og fortidsmindebeskyttelseslinjer

Vedr. fredningsstatus: A = Fredet før 1937. B = Fredet 1937 eller senere. C = Ikke fredningsværdig 1937-56. D = Ikke fredet eller afløst før 2009. U = -

Klitfredningslinje

Klitfredningslinjen er en beskyttelseszone som ligger i åbne landskaber typisk 300 m fra kysten og i bebyggede områder typisk 100 m eller mindre fra kysten. Beskyttelseszone findes næsten udelukkende langs den jyske vestkyst ved Skagerrak og Vesterhavet. Det er ikke tilladt at ændre tilstanden af klitfredede arealer eller at udøve aktiviteter, der kan føre til øget risiko for sandflugt.

Strandbeskyttelseslinje

I åbne landskaber ligger strandbeskyttelseslinjen typisk 300 m fra kysten. I bebyggede områder typisk 100 m eller mindre fra kysten. Inden for en strandbeskyttelseslinje må der blandt andet ikke placeres bebyggelse som fx bygninger, skure, campingvogne og master eller foretages ændringer i terrænet, tilplantning eller hegning.





Kommune nr.:

479

Udskrift dato:

13-08-2024

BFE-nr.:

5498961

BBR adresse:

Odensevej 115 (Vejkode: 5737), 5700 Svendborg

Denne BBR-meddelelse er hentet via selvbetjening.

Fejl eller mangler i udskriften bedes meddelt til kommunen via e-mailadressen bbr@svendborg.dk eller telefonnr 6223 3200

Oplysninger om grunde

Adresse: Odensevej 115 (vejkode: 5737), 5700 Svendborg

Ejerforhold: Den kommune, hvori ejendommen er beliggende

Vand & afløb

Bemærkninger for grund

1 x 7000 l, 1 x 25000 l, 1 x 50000 l jordtanke nedlagt i 1967

4 x 16000 l jordtanke nedlagt i 1968

Grundareal

23051 m²

Matrikelnr.

14d

92

94

Ejendom

BFE-nr.: 5498961

Ejerlav

SØRUP, SVENDBORG JORDER

SØRUP, SVENDBORG JORDER

SØRUP, SVENDBORG JORDER

Kortmateriale



Forkortelser	
B#	Bygningsnummer
T#	Teknisk anlæg nummer
NY	Nybyggeri
*	Bygning på fremmed grund

Punkter i kortet	
●	Punktet er sikkert placeret
●	Punktet er usikkert placeret

Linjer i kortet	
—	Ejendom
—	Jordstykke ¹
	Bygningsomrids, nøjagtigt ²
	Bygningsomrids, unøjagtigt ³

1. Jordstykke dækker over udstrækningen af det enkelte matrikelnummer.
2. Bygningsomridset er nøjagtigt, når dets placering er verificeret af GeoDanmark (se nedenfor).
3. Bygningsomridset er unøjagtigt, når dets placering ikke er verificeret af GeoDanmark (se nedenfor).

Du kan få et mere detaljeret geografisk overblik over ejendommen på <https://kort.bbr.dk>.

Kortmaterialet er automatisk genereret på baggrund af nyeste offentligt tilgængelige data om ejendommen fra Bygnings- og Boligregistret (BBR), Matrikelkortet, GeoDanmark, Danmarks Adresseregister (DAR).

I Bygnings- og Boligregistret (BBR) finder du oplysninger om alle bygninger og boliger i Danmark. Se mere på <https://bbr.dk> – her er det også muligt at flytte et rødt

bygningspunkt, der er usikkert placeret.

Matrikelkortet er et oversigtskort, der har til formål at vise beliggenheden af matrikulære arealer (matrikelnumre, vejlitra m.v.) i forhold til hinanden. Skellinjer i matrikelkortet falder ikke altid sammen med synlige grænser i landskabet, hvilket kan skyldes unøjagtigheder. Læs eventuelt mere herom på <https://gst.dk/data-og-kort/matrikelkort-og-data/matrikelkort>.

GeoDanmark er et samarbejde mellem kommunerne og Styrelsen for Dataforsyning og Infrastruktur (SDFI) om at kortlægge Danmark. GeoDanmark-data består bl.a. af luffotos og bygningsomrids. Vær opmærksom på, at disse luffotos kun optages en gang om året, og at bygningsomrids opdateres på baggrund heraf. Derfor kan der være forsinkelser i registreringen af ændringer, afhængigt af hvornår ændringen – fx en opførelse eller nedrivning af en bygning – er sket. Se mere på <https://www.geodanmark.dk>.

DAR er Danmarks autoritative register for adresser og vejnavne. Se mere på <https://www.danmarksadresser.dk>.

Din pligt som ejer

Det er dit ansvar som ejer, at oplysningerne om din ejendom i BBR er korrekte. En registrering i BBR kan ikke nødvendigvis tages som udtryk for, at byggeriet er lovligt i henhold til anden lovgivning. Kommunen kan give en bøde på op til 5.000 kr., hvis du ikke indberetter oplysninger til BBR, eller hvis du giver forkerte oplysninger.

Derfor er det vigtigt, at du læser din BBR-meddelelse og kontrollerer om alle bygninger og anlæg på ejendommen er registreret rigtigt. Når du køber en ejendom eller ændrer på bygninger og boliger, er det ekstra vigtigt at være opmærksom på, om registreringerne er korrekte. Indberetningspligten gælder også byggesager.

Du skal være særligt opmærksom på:

- **Opførelsesår**
- **Om- og tilbygningsår**
- **Bebygget areal**
- **Antal etager**
- **Samlet boligareal eller erhvervsareal**
- **Areal af udnyttet tagetage**
- **Areal af udestue**
- **Tagdækningsmateriale**
- **Varmeinstallation**

Omkring opførelsesår vil der nogle steder være angivet år 1000. Dette skyldes, at du ikke har givet oplysninger om opførelsesår vedrørende den pågældende bygning. Kommunen har lov til at kontrollere de oplysninger, du giver til BBR. Kontrollen kan ske ved et anmeldt besøg på ejendommen eller ved registersamkøring med eksterne kilder – f.eks. folkeregistret eller ved hjælp af luftfotos.

I BBR er din ejendom registreret på 4 niveauer:

Grund

Grunden er normalt det samme som en matrikel, og er et sammenhængende stykke jord. I særlige tilfælde kan grunden bestå af flere matrikler, og en ejendom af flere grunde. Dette vil oftest være på landbrugsejendomme. På grunden registreres f.eks. oplysninger om vandforsyning og afløbsforhold.

Bygning

Bygninger i BBR er alt fra et redskabsskur til et butikscenter. Her findes informationer om den væsentligste anvendelse af bygningen, bebygget areal, arealet af samtlige etager (samlet bygningsareal), materialer m.m.

Enhed

En enhed i BBR er betegnelsen for en bolig i et parcelhus, en lejlighed eller f.eks. et erhvervslejemål. En enhed ligger altid inde i en bygning. Enfamiliehuse har typisk en boligenhed, etageboligbebyggelse har en boligenhed for hver lejlighed, og erhvervsbygninger en eller flere enheder til erhverv. En enhed har typisk sin egen selvstændige indgang. Under enheder registreres bl.a. samlet areal, areal til beboelse/ erhverv samt anvendelsen.

Tekniske anlæg

Tekniske anlæg kan være olietanke, vindmøller, gylletanke, solvarmeanlæg m.m. Tekniske anlæg er som regel placeret på grunden, men kan også ligge inde i en bygning.

Arealerne på BBR-meddelelsen

Arealerne indgår i beregningen af ejendomsvurderingen, men kan også have betydning for f.eks. forsikring, realkredit- og boliglån, fjernvarmeregning m.m. Arealer skal altid måles til ydersiden af ydervægge. Læs mere om opmåling og se vejledninger på www.bbr.dk.

Det bebyggede areal svarer normalt til stueetagens areal. I bygninger med forskudte etager opmåles det bebyggede areal som bygningens udbredelse set oppefra.

Det samlede bygningsareal opgøres som arealet af samtlige etager. Areal af eventuel kælder og tagetage skal ikke regnes med.

Tagetagens samlede areal opgøres som det areal, der udnyttes sammen med det areal, der ville kunne udnyttes til bolig eller erhverv. Ligesom i bygningsreglementet måles arealet i vandret plan 1,5 m over færdigt gulv til den udvendige side af tagbelægningen.

Udnyttet areal i tagetagen opgøres som den del af tagetagens areal, som faktisk udnyttes til beboelse eller erhverv.

Kælderarealet opgøres samlet for hele kælderetagen.

Det samlede boligareal opgøres som arealet af samtlige beboelsesrum inklusive areal i entré, gang, badeværelse, toilet og køkken. I arealet medregnes udnyttet areal i eventuel tagetage og areal af kælderrum, der må anvendes til beboelse – det vil sige opfylder bygge Lovgivningens krav til beboelsesrum.

Hvis arealerne har forskellige anvendelser, skal de deles op i den del, der må bruges til bolig, den del der anvendes til erhvervs- eller institutionsformål samt den del, der udgør andet areal.

Sammenhængen mellem de forskellige arealangivelser betyder f.eks., at for et parcelhus uden kælder, hvor parcelhuset kun bruges til beboelse, vil boligarealet svare til det samlede bygningsareal plus eventuel udnyttet tagetage.

Har en bygning to eller flere lejligheder, fordeles adgangs- og trappearealer ligeligt mellem de enkelte lejligheder.

Med hensyn til areal af ejerlejlighed skal du være specielt opmærksom på, at BBR's boligareal ofte vil være forskellig fra **det tinglyste areal**. Det skyldes, at arealerne opgøres efter forskellige principper. Ejerlejlighedens samlede areal i BBR vil svare til summen af areal til beboelse, areal til erhverv inklusive andel af adgangsareal.

Vejledning til BBR-meddelelse

Vers. 1.9

Oversigt over BBR-oplysninger

Anvendelse	Anvendelse fortsat	Materialer	Opvarmingsforhold
Helårsbeboelse <ul style="list-style-type: none">Stuehus til landbrugsejendomFritliggende enfamiliehusSammenbygget enfamiliehusFritliggende enfamiliehus i tæt-lav bebyggelseRække-, kæde-, eller dobbelthus (lodret adskillelse mellem enhederne)Række-, kæde- og klyngehusDoppelthusEtagebolig-bygning, flerfamiliehus eller to-familiehusKollegiumBoligbygning til døgninstitutionAnneks i tilknytning til helårsboligAnden bygning til helårsbeboelse	<ul style="list-style-type: none">GrundskoleUniversitetAnden bygning til undervisning og forskningHospital og sygehusHospice, behandlingshjem mv.Sundhedscenter, lægehus, fødeklinik mv.Anden bygning til sundhedsformålDaginstitutionServicefunktion på døgninstitutionKaserneFængsel, arresthus mv.Anden bygning til institutionsformål Fritidsformål <ul style="list-style-type: none">SommerhusFeriecenter, center til campingplads mv.Bygning med ferielejligheder til erhvervsmæssig udlejningBygning med ferielejligheder til eget brugAnden bygning til ferieformålKlubhus i forbindelse med fritid og idrætSvømmehalIldrætshalTribune i forbindelse med stadionBygning til træning og opstaldning af hesteAnden bygning til idrætsformålKolonihavehusAnneks i tilknytning til fritids- og sommerhusAnden bygning til fritidsformål Mindre bygninger til garageformål, opbevaring m.v. <ul style="list-style-type: none">GarageCarportUdhusDrivhusFritliggende overdækningFritliggende udestue Andre bygninger <ul style="list-style-type: none">Tiloversbleven landbrugsbygningFaldefærdig bygningUkendt bygning	Ydervæggens materialer <ul style="list-style-type: none">MurstenLetbetonstenFibercement herunder asbestBindingsværkTræBetonelementerMetalFibercement uden asbestPlastmaterialerGlasIngenAndet materiale Tagdækningsmateriale <ul style="list-style-type: none">Tagpap med lille hældningTagpap med stor hældningFibercement herunder asbestBetontagstenTeglMetalStråtagFibercement uden asbest.PlastmaterialerGlasLevende tageAndet materiale Afløbsforhold <ul style="list-style-type: none">Intet afløbBlandet afløbsforhold på ejendommen (er specificeret på bygningen) Inden for kloakeret område <ul style="list-style-type: none">Fælleskloakeret: spildevand + tag- og overfladevandFælleskloakeret: spildevand + delvis tag- og overfladevandFælleskloakeret: spildevandFælleskloakeret: tag- og overfladevandSeparatkloakeret: spildevand + tag- og overfladevandSeparatkloakeret: spildevand + delvis tag- og overfladevandSeparatkloakeret: spildevandSeparatkloakeret: tag- og overfladevandSpildevandskloakeret: SpildevandAfløb til offentligt kloaksystemAfløb til fællesprivat kloaksystemAfløb til fællesprivat kloaksystem med tilslutning til spildevandsforsyningens kloaksystem Uden for kloakeret område <p>Afløbskoder for ejendomme uden for kloakerede områder inddeles efter hvilken renseklasse, som den private renseløsning opfylder. Renseklassen kan være:</p> <ul style="list-style-type: none">O (Reduktion af organisk stof)OP (Reduktion af organisk stof og total fosfor)SO (Skærpet krav til reduktion af organisk stof samt nitrifikation)SOP (Skærpet krav til reduktion af organisk stof og fosfor samt nitrifikation).	Varmeinstallation <ul style="list-style-type: none">Fjernvarme/blokvarmeCentralvarme med én fyringsenhedOvn til fast og flydende brændselVarmepumpeCentralvarme med to fyringsenhederElvarmeGasradiatorerIngen varmeinstallationBlandet Opvarmningsmiddel <ul style="list-style-type: none">ElektricitetGasværksgasFlydende brændselFast brændselHalmNaturgasAndet Supplerende varme <ul style="list-style-type: none">Ikke oplystVarmepumpeBrændevovne og lignende med skorstenBiopejse og lignende uden skorstenSolpanelerPejsGasradiatorElvarmeBiogasanlægAndetBygningen har ingen supplerende varme Andet Boligtipe <ul style="list-style-type: none">Egentlig beboelseslejlighed med eget køkkenBlandet bolig og erhverv med eget køkkenEnkeltværelse uden eget køkkenFællesboligSommer- eller fritidsboligAndet Ejerforhold <ul style="list-style-type: none">Privatpersoner eller interessentskabAlment boligselskabAktie-, anpart- eller andet selskab (undtagen interessentskab)Forening, legat eller selvejende institutionPrivat andelsboligforeningDen kommune, hvori ejendommen er beliggendeAnden primærkommuneRegionStatenAndet, herunder moderejendomme for bebyggelser, der er opdelt i ejerlejligheder samt ejendomme, der ejes af flere kategorier af ejere Vandforsyning <ul style="list-style-type: none">Alment vandforsyningsanlægPrivat vandforsyningsanlægEnkeltindvindingsanlægBrøndIkke alment vandforsyningsanlægBlandet vandforsyningIngen vandforsyning

Oplysninger om lokalitet(er)

Lokalitetsnummer	479-04025
Lokalitetsnavn	Servicestation, Odensevej 115, Svendborg
Yderligere matrikler på lokalitet:	
Sørup, Svendborg Jorder, 94	kortlagt på vidensniveau 2 efter jordforureningsloven.

Forureningskomponenter

Der er på lokaliteten fundet følgende stoffer der har givet anledning til kortlægningen som forurenet:

Konstateret stof	Jord	Grundvand	Recipient	Poreluft	Udeluft	Indeklima	Andet
MTBE	-	Ja	-	-	-	-	-
Olieprodukter	Ja	Ja	-	-	-	-	-
Olie	-	Ja	-	Ja	-	-	-
BTEX (sum)	-	Ja	-	-	-	-	-

Brancheliste

Der er registreret nuværende og/eller tidligere følgende erhverv på lokaliteten:

Branche	Drift periode fra	Drift periode til
Servicestationer	1/1/1967	2/1/2002

Kontaktoplysninger

Region Syddanmark

Adresse	Damhaven 12, 7100 Vejle
Mail	jordforurening@regionsyddanmark.dk
Web	www.regionsyddanmark.dk/jordforurening
Bemærkning	Man bør tillige danne en attest fra Region Syddanmark hjemmeside "Søg en forurenede grund" da der her findes oplysninger om lokaliteter, der er under sagsbehandling i forbindelse med kortlægning. Disse lokaliteter kan først findes på Danmarks Miljøportal når der er truffet afgørelse om kortlægning. Der er indsamlet oplysninger om aktiviteter, der kan have forurenede jord eller grundvand, med driftsperiode frem til midten af 1970'erne i hele kommunen (Affaldsdepotloven). I store dele af områder med særlige drikkevandsinteresser er der ligeledes sket kortlægning af aktiviteter frem til efter 2000 (Jordforureningsloven).

Svendborg Kommune

Adresse	Ramsherred 5 5700 Svendborg
Mail	svendborg@svendborg.dk
Web	http://www.svendborg.dk/borgerservice/natur+og+milj%c3%b8/forurenede+jord
Bemærkning	Hvis din grund ikke er omfattet af områdeklassificering i denne attest, kan det skyldes at din kommune endnu ikke har gjort data tilgængelige på Danmarks Miljøportal eller at data ikke er opdateret. På grund af midlertidige tekniske problemer, med at overfører Svendborg Kommunes data, skal denne attest suppleres med Regionens Syddanmarks attest for matriklen.

Bilag

Jordforurening, V1

Et areal betegnes som kortlagt på vidensniveau 1 (V1), hvis der er tilvejebragt en faktisk viden om aktiviteter på arealet eller aktiviteter på andre arealer, der kan have været kilde til jordforurening på arealet.

Jordforurening, V2

Et areal betegnes som kortlagt på vidensniveau 2 (V2), hvis der er tilvejebragt et dokumentationsgrundlag, der gør, at det med høj grad af sikkerhed kan lægges til grund, at der på arealet er en jordforurening af en sådan art og koncentration, at forurening kan have skadelig virkning på mennesker og miljø.

Lokaliseret (uafklaret)

Et areal betegnes som lokaliseret (uafklaret), hvis der er oplysninger, som endnu ikke er i vurderet i forhold til kortlægning. Uafklarede oplysninger kan eksempelvis være historiske oplysninger vedrørende tidligere aktiviteter på en grund eller oplysninger om fund af forurening. Uafklarede oplysninger kan dermed efter yderligere gennemgang af eksempelvis arkiver og sagsbehandling resultere i en kortlægning af en grund eller i en status som "Udgået før kortlægning"

Nuancering

Nuancering af kortlægning på V2, på baggrund af den risiko, den kortlagte forurening udgør eller kan udgøre for den aktuelle anvendelse til boligformål

Udgået Efter Kortlægning

Forureninger, som har været kortlagt på vidensniveau 1 eller 2, men som er udgået af kortlægningen

Udgået Før Kortlægning

Lokaliteter, hvor der er foretaget en oprensning så de ikke bliver kortlagt som forurenede (V2). Desuden findes der lokaliteter i denne kategori, hvor det har været vurderet om de skulle kortlægges som mulig forurenede (V1) men hvor lokaliteten frikendes på baggrund af de historiske oplysninger.

Områdeklassificering

Område, hvor jorden antages at være lettere forurenede, udpeget jf. jordforureningslovens § 50a. Byzone klassificeres som udgangspunkt som område, hvor jorden antages at være lettere forurenede. Oplysning om områdeklassificering stammer fra en tegning af matriklen på kort. I enkelte tilfælde kan unøjagtigheder eller ændringer i matrikeltegningen resultere i, at matriklen fejlagtig overlapper en anden matrikel og påvirker informationer om områdeklassificering herpå. Hvis attesten indeholder oplysning om områdeklassificering, inkl. analysefrie områder, som forekommer ukorrekt, så kan du få et overblik over matriklen på <http://arealinformation.miljoportal.dk/distribution/>. Ellers kan den aktuelle kommune kontaktes.

Igangværende påbud - JFL

Areal, hvor kommunen har meddelt et påbud efter jordforureningsloven. Det kan være enten et aktivt påbud eller et påbud, hvor der alene er længerevarende vilkår (f. eks. belægning eller monitoring). Når et påbud er helt opfyldt, oplyses det ikke i jordforureningsattesten. Kommunen skal oplyse om påbud efter jordforureningsloven jf. reglerne i Bekendtgørelse om indberetning og registrering af jordforureningsdata, dvs. påbud meddelt efter 1. juli 2014 efter de hjemler, der er fastsat. Kommunen kan oplyse om påbud efter andre hjemler og påbud, som er meddelt tidligere, når de er igangværende.

Jordforureningsattest

Denne jordforureningsattest er baseret på de informationer, der er registreret i den fællesoffentlige landsdækkende database på jordforureningsområdet, DKjord.

Attesten er baseret på en søgning om en specifik matrikel. I attesten bruges også begrebet "lokalitet", der kan dække over flere matrikler eller eventuelt en mindre del af en matrikel. Der er flere oplysninger omkring lokaliteten, som ikke nødvendigvis også gælder for matriklen. Se derfor på kortmaterialet, hvor meget af matriklen der berøres af lokaliteten.

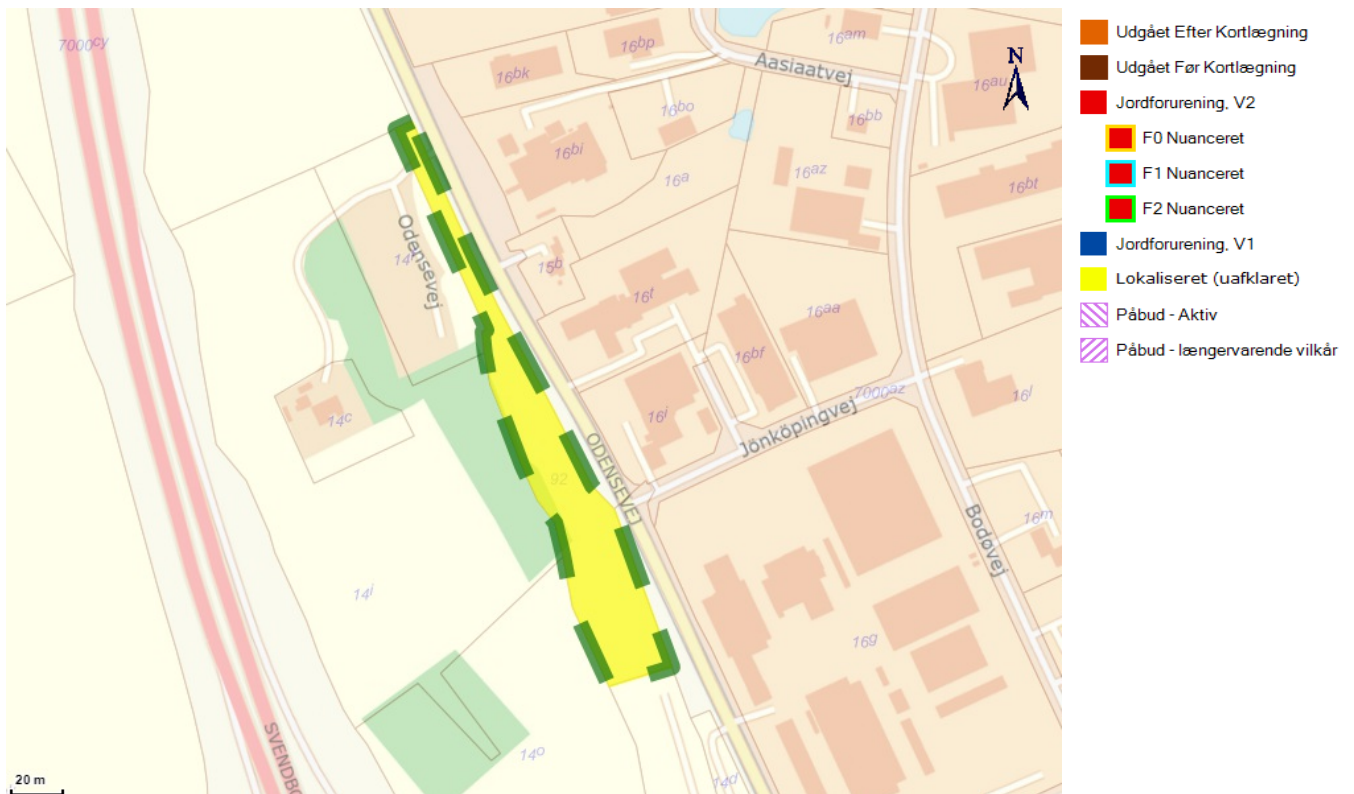
Attestens kort er baseret på data fra Danmarks Arealinformation og Geodatastyrelsen. Ansvar for de registrerede data ligger hos regionen og kommunen, hvor den aktuelle matrikel er beliggende. Bemærk, at denne attest omhandler alene oplysninger om jordforurening.

Der er søgt på følgende matrikel:

Ejerlavsnavn	Sørup, Svendborg Jorder
Matrikelnummer	92
Region	Region Syddanmark
Kommune	Svendborg Kommune
Beregningsdato	13-06-2024

Kort

Placeringen af den søgte matrikel kan ses nedenfor (her kan de også se om der er jordforureninger i nærheden af det søgte).



Forureningsstatus

Matrikel status: Lokaliseret (uafklaret)

Matriklen er ikke omfattet af områdeklassificering.

Der er på denne matrikel ikke igangværende påbud efter jordforureningsloven.

Oplysninger om lokalitet(er)

Lokalitetsnummer 479-81272

Lokalitetsnavn	Nedlagt vej
Ingen yderligere matrikler på lokalitet	

Kontaktoplysninger

Region Syddanmark

Adresse	Damhaven 12, 7100 Vejle
Mail	jordforurening@regionsyddanmark.dk
Web	www.regionsyddanmark.dk/jordforurening
Bemærkning	Man bør tillige danne en attest fra Region Syddanmark hjemmeside "Søg en forurenede grund" da der her findes oplysninger om lokaliteter, der er under sagsbehandling i forbindelse med kortlægning. Disse lokaliteter kan først findes på Danmarks Miljøportal når der er truffet afgørelse om kortlægning. Der er indsamlet oplysninger om aktiviteter, der kan have forurenede jord eller grundvand, med driftsperiode frem til midten af 1970'erne i hele kommunen (Affaldsdepotloven). I store dele af områder med særlige drikkevandsinteresser er der ligeledes sket kortlægning af aktiviteter frem til efter 2000 (Jordforureningsloven).

Svendborg Kommune

Adresse	Ramsherred 5 5700 Svendborg
Mail	svendborg@svendborg.dk
Web	http://www.svendborg.dk/borgerservice/natur+og+milj%c3%b8/forurenede+jord
Bemærkning	Hvis din grund ikke er omfattet af områdeklassificering i denne attest, kan det skyldes at din kommune endnu ikke har gjort data tilgængelige på Danmarks Miljøportal eller at data ikke er opdateret. På grund af midlertidige tekniske problemer, med at overfører Svendborg Kommunes data, skal denne attest suppleres med Regionens Syddanmarks attest for matriklen.

Bilag

Jordforurening, V1

Et areal betegnes som kortlagt på vidensniveau 1 (V1), hvis der er tilvejebragt en faktisk viden om aktiviteter på arealet eller aktiviteter på andre arealer, der kan have været kilde til jordforurening på arealet.

Jordforurening, V2

Et areal betegnes som kortlagt på vidensniveau 2 (V2), hvis der er tilvejebragt et dokumentationsgrundlag, der gør, at det med høj grad af sikkerhed kan lægges til grund, at der på arealet er en jordforurening af en sådan art og koncentration, at forurening kan have skadelig virkning på mennesker og miljø.

Lokaliseret (uafklaret)

Et areal betegnes som lokaliseret (uafklaret), hvis der er oplysninger, som endnu ikke er i vurderet i forhold til kortlægning. Uafklarede oplysninger kan eksempelvis være historiske oplysninger vedrørende tidligere aktiviteter på en grund eller oplysninger om fund af forurening. Uafklarede oplysninger kan dermed efter yderligere gennemgang af eksempelvis arkiver og sagsbehandling resultere i en kortlægning af en grund eller i en status som "Udgået før kortlægning"

Nuancering

Nuancering af kortlægning på V2, på baggrund af den risiko, den kortlagte forurening udgør eller kan udgøre for den aktuelle anvendelse til boligformål

Udgået Efter Kortlægning

Forureninger, som har været kortlagt på vidensniveau 1 eller 2, men som er udgået af kortlægningen

Udgået Før Kortlægning

Lokaliteter, hvor der er foretaget en oprensning så de ikke bliver kortlagt som forurenede (V2). Desuden findes der lokaliteter i denne kategori, hvor det har været vurderet om de skulle kortlægges som mulig forurenede (V1) men hvor lokaliteten frikendes på baggrund af de historiske oplysninger.

Områdeklassificering

Område, hvor jorden antages at være lettere forurenede, udpeget jf. jordforureningslovens § 50a. Byzone klassificeres som udgangspunkt som område, hvor jorden antages at være lettere forurenede. Oplysning om områdeklassificering stammer fra en tegning af matriklen på kort. I enkelte tilfælde kan unøjagtigheder eller ændringer i matrikeltegningen resultere i, at matriklen fejlagtig overlapper en anden matrikel og påvirker informationer om områdeklassificering herpå. Hvis attesten indeholder oplysning om områdeklassificering, inkl. analysefrie områder, som forekommer ukorrekt, så kan du få et overblik over matriklen på <http://arealinformation.miljoportal.dk/distribution/>. Ellers kan den aktuelle kommune kontaktes.

Igangværende påbud - JFL

Areal, hvor kommunen har meddelt et påbud efter jordforureningsloven. Det kan være enten et aktivt påbud eller et påbud, hvor der alene er længerevarende vilkår (f. eks. belægning eller monitoring). Når et påbud er helt opfyldt, oplyses det ikke i jordforureningsattesten. Kommunen skal oplyse om påbud efter jordforureningsloven jf. reglerne i Bekendtgørelse om indberetning og registrering af jordforureningsdata, dvs. påbud meddelt efter 1. juli 2014 efter de hjemler, der er fastsat. Kommunen kan oplyse om påbud efter andre hjemler og påbud, som er meddelt tidligere, når de er igangværende.

Jordforureningsattest

Denne jordforureningsattest er baseret på de informationer, der er registreret i den fællesoffentlige landsdækkende database på jordforureningsområdet, DKjord.

Attesten er baseret på en søgning om en specifik matrikel. I attesten bruges også begrebet "lokalitet", der kan dække over flere matrikler eller eventuelt en mindre del af en matrikel. Der er flere oplysninger omkring lokaliteten, som ikke nødvendigvis også gælder for matriklen. Se derfor på kortmaterialet, hvor meget af matriklen der berøres af lokaliteten.

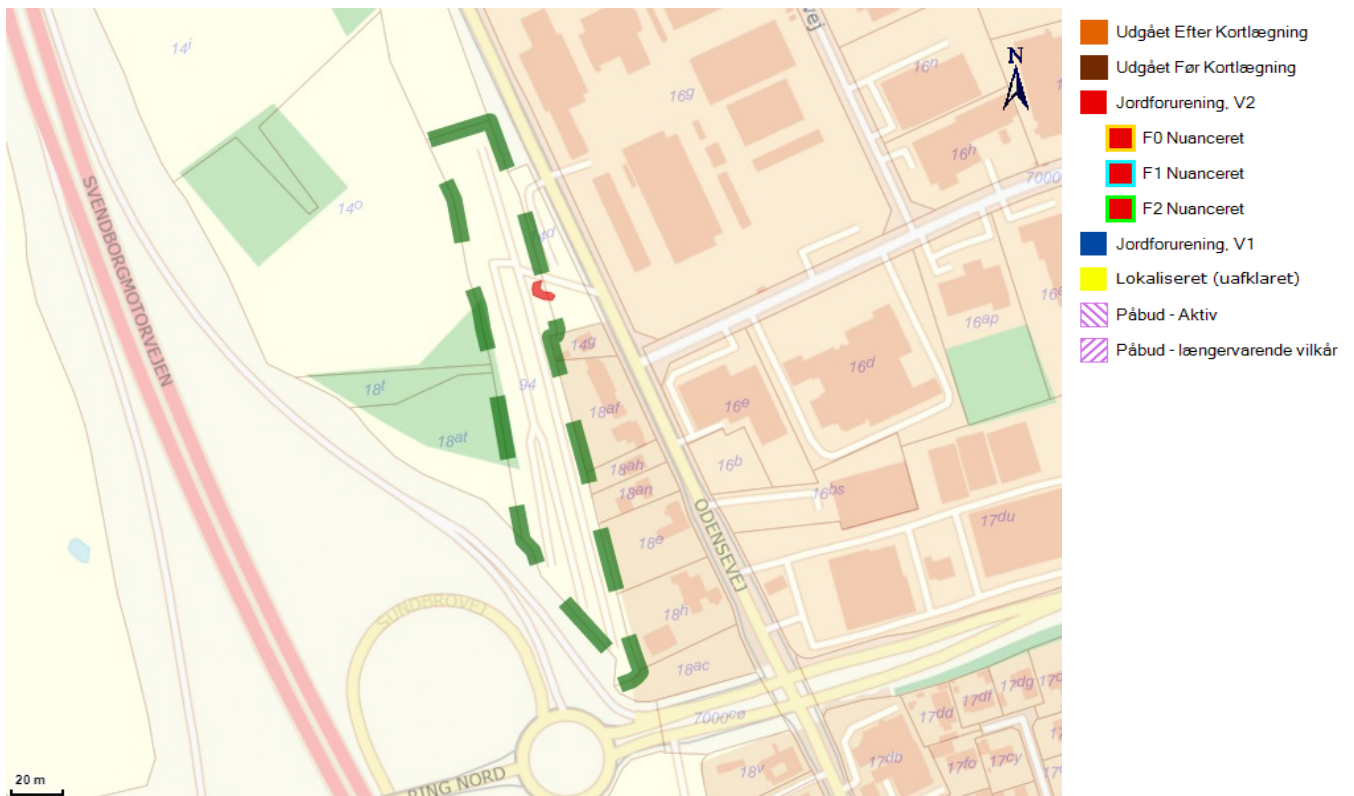
Attestens kort er baseret på data fra Danmarks Arealinformation og Geodatastyrelsen. Ansvar for de registrerede data ligger hos regionen og kommunen, hvor den aktuelle matrikel er beliggende. Bemærk, at denne attest omhandler alene oplysninger om jordforurening.

Der er søgt på følgende matrikel:

Ejerlavsnavn	Sørup, Svendborg Jorder
Matrikelnummer	94
Region	Region Syddanmark
Kommune	Svendborg Kommune
Beregningsdato	12-04-2023

Kort

Placeringen af den søgte matrikel kan ses nedenfor (her kan de også se om der er jordforureninger i nærheden af det søgte).



Forureningsstatus

Matrikel status: Kortlagt på vidensniveau 2 efter Jordforureningsloven

Matriklen er omfattet af områdeklassificering. Matriklen er ikke fritaget for analysepligt ved jordflytning.

Der er på denne matrikel ikke igangværende påbud efter jordforureningsloven.

Jordflytninger fra områdeklassificerede og kortlagte arealer skal anmeldes til Kommunen.

Oplysninger om lokalitet(er)

Lokalitetsnummer	479-04025
Lokalitetsnavn	Servicestation, Odensevej 115, Svendborg
Yderligere matrikler på lokalitet:	
Sørup, Svendborg Jorder, 14d	kortlagt på vidensniveau 2 efter jordforureningsloven.

Forureningskomponenter

Der er på lokaliteten fundet følgende stoffer der har givet anledning til kortlægningen som forurenet:

Konstateret stof	Jord	Grundvand	Recipient	Poreluft	Udeluft	Indeklima	Andet
MTBE	-	Ja	-	-	-	-	-
Olieprodukter	Ja	Ja	-	-	-	-	-
Olie	-	Ja	-	Ja	-	-	-
BTEX (sum)	-	Ja	-	-	-	-	-

Brancheliste

Der er registreret nuværende og/eller tidligere følgende erhverv på lokaliteten:

Branche	Drift periode fra	Drift periode til
Servicestationer	1/1/1967	2/1/2002

Kontaktoplysninger

Region Syddanmark

Adresse	Damhaven 12, 7100 Vejle
Mail	jordforurening@regionsyddanmark.dk
Web	www.regionsyddanmark.dk/jordforurening
Bemærkning	Man bør tillige danne en attest fra Region Syddanmark hjemmeside "Søg en forurenede grund" da der her findes oplysninger om lokaliteter, der er under sagsbehandling i forbindelse med kortlægning. Disse lokaliteter kan først findes på Danmarks Miljøportal når der er truffet afgørelse om kortlægning. Der er indsamlet oplysninger om aktiviteter, der kan have forurenede jord eller grundvand, med driftsperiode frem til midten af 1970'erne i hele kommunen (Affaldsdepotloven). I store dele af områder med særlige drikkevandsinteresser er der ligeledes sket kortlægning af aktiviteter frem til efter 2000 (Jordforureningsloven).

Svendborg Kommune

Adresse	Ramsherred 5 5700 Svendborg
Mail	svendborg@svendborg.dk
Web	http://www.svendborg.dk/borgerservice/natur+og+milj%c3%b8/forurenede+jord
Bemærkning	Hvis din grund ikke er omfattet af områdeklassificering i denne attest, kan det skyldes at din kommune endnu ikke har gjort data tilgængelige på Danmarks Miljøportal eller at data ikke er opdateret. På grund af midlertidige tekniske problemer, med at overfører Svendborg Kommunes data, skal denne attest suppleres med Regionens Syddanmarks attest for matriklen.

Bilag

Jordforurening, V1

Et areal betegnes som kortlagt på vidensniveau 1 (V1), hvis der er tilvejebragt en faktisk viden om aktiviteter på arealet eller aktiviteter på andre arealer, der kan have været kilde til jordforurening på arealet.

Jordforurening, V2

Et areal betegnes som kortlagt på vidensniveau 2 (V2), hvis der er tilvejebragt et dokumentationsgrundlag, der gør, at det med høj grad af sikkerhed kan lægges til grund, at der på arealet er en jordforurening af en sådan art og koncentration, at forurening kan have skadelig virkning på mennesker og miljø.

Lokaliseret (uafklaret)

Et areal betegnes som lokaliseret (uafklaret), hvis der er oplysninger, som endnu ikke er i vurderet i forhold til kortlægning. Uafklarede oplysninger kan eksempelvis være historiske oplysninger vedrørende tidligere aktiviteter på en grund eller oplysninger om fund af forurening. Uafklarede oplysninger kan dermed efter yderligere gennemgang af eksempelvis arkiver og sagsbehandling resultere i en kortlægning af en grund eller i en status som "Udgået før kortlægning"

Nuancering

Nuancering af kortlægning på V2, på baggrund af den risiko, den kortlagte forurening udgør eller kan udgøre for den aktuelle anvendelse til boligformål

Udgået Efter Kortlægning

Forureninger, som har været kortlagt på vidensniveau 1 eller 2, men som er udgået af kortlægningen

Udgået Før Kortlægning

Lokaliteter, hvor der er foretaget en oprensning så de ikke bliver kortlagt som forurenede (V2). Desuden findes der lokaliteter i denne kategori, hvor det har været vurderet om de skulle kortlægges som mulig forurenede (V1) men hvor lokaliteten frikendes på baggrund af de historiske oplysninger.

Områdeklassificering

Område, hvor jorden antages at være lettere forurenede, udpeget jf. jordforureningslovens § 50a. Byzone klassificeres som udgangspunkt som område, hvor jorden antages at være lettere forurenede. Oplysning om områdeklassificering stammer fra en tegning af matriklen på kort. I enkelte tilfælde kan unøjagtigheder eller ændringer i matrikeltegningen resultere i, at matriklen fejlagtig overlapper en anden matrikel og påvirker informationer om områdeklassificering herpå. Hvis attesten indeholder oplysning om områdeklassificering, inkl. analysefrie områder, som forekommer ukorrekt, så kan du få et overblik over matriklen på <http://arealinformation.miljoportal.dk/distribution/>. Ellers kan den aktuelle kommune kontaktes.

Igangværende påbud - JFL

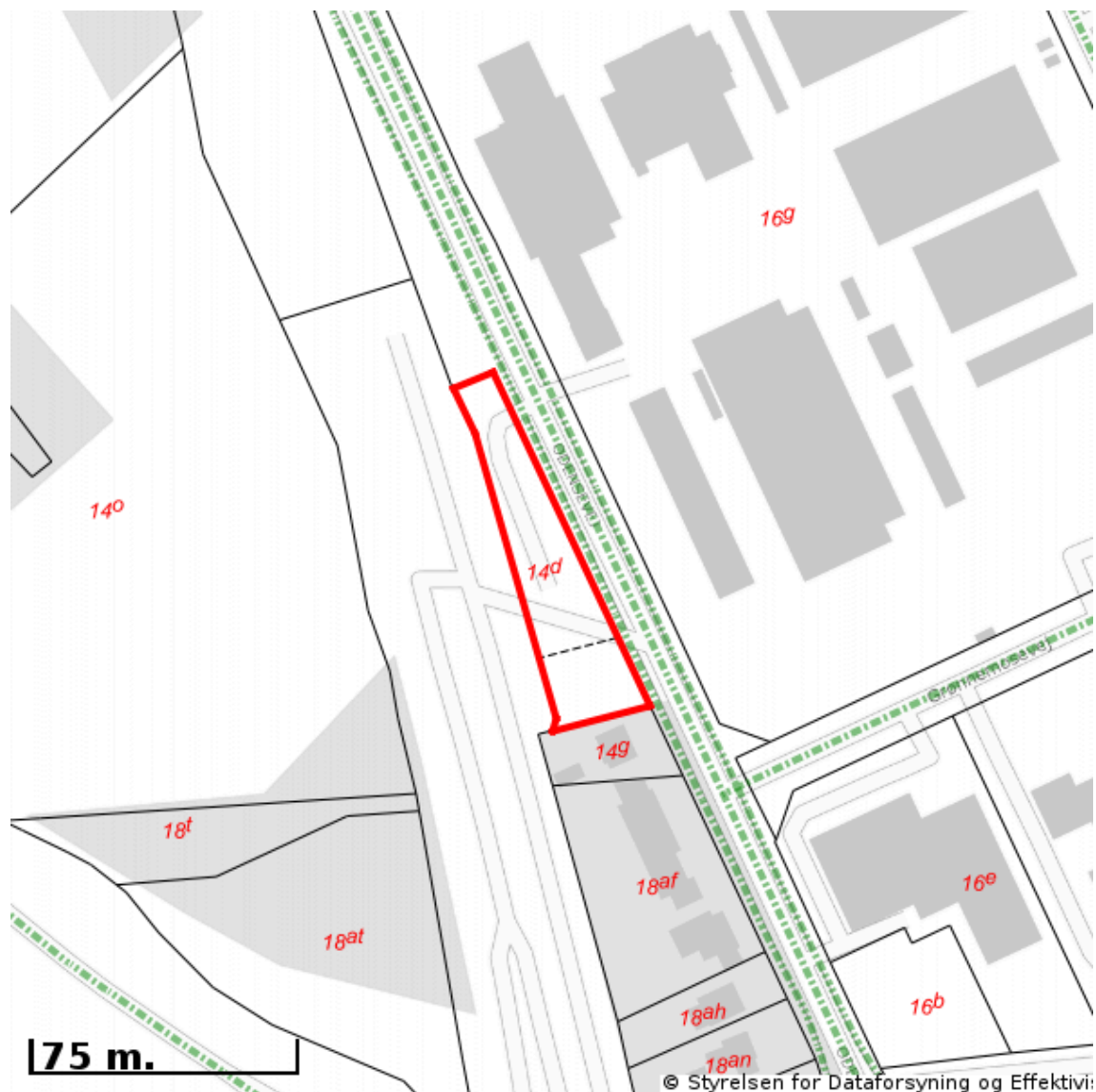
Areal, hvor kommunen har meddelt et påbud efter jordforureningsloven. Det kan være enten et aktivt påbud eller et påbud, hvor der alene er længerevarende vilkår (f. eks. belægning eller monitoring). Når et påbud er helt opfyldt, oplyses det ikke i jordforureningsattesten. Kommunen skal oplyse om påbud efter jordforureningsloven jf. reglerne i Bekendtgørelse om indberetning og registrering af jordforureningsdata, dvs. påbud meddelt efter 1. juli 2014 efter de hjemler, der er fastsat. Kommunen kan oplyse om påbud efter andre hjemler og påbud, som er meddelt tidligere, når de er igangværende.



EJENDOMS DATA RAPPORT

Oversigt over vejforsyning

Berørende matr. 14d Sørup, Svendborg Jorder
Oplysninger om vejforsyning er indhentet d. 13-08-2024.



Signaturforklaring:

-  Offentlig
-  Privat fælles
-  Øvrige (privat/almen/udlagt privat fælles)
-  Planlagt nedklassificering
-  Matriklens placering

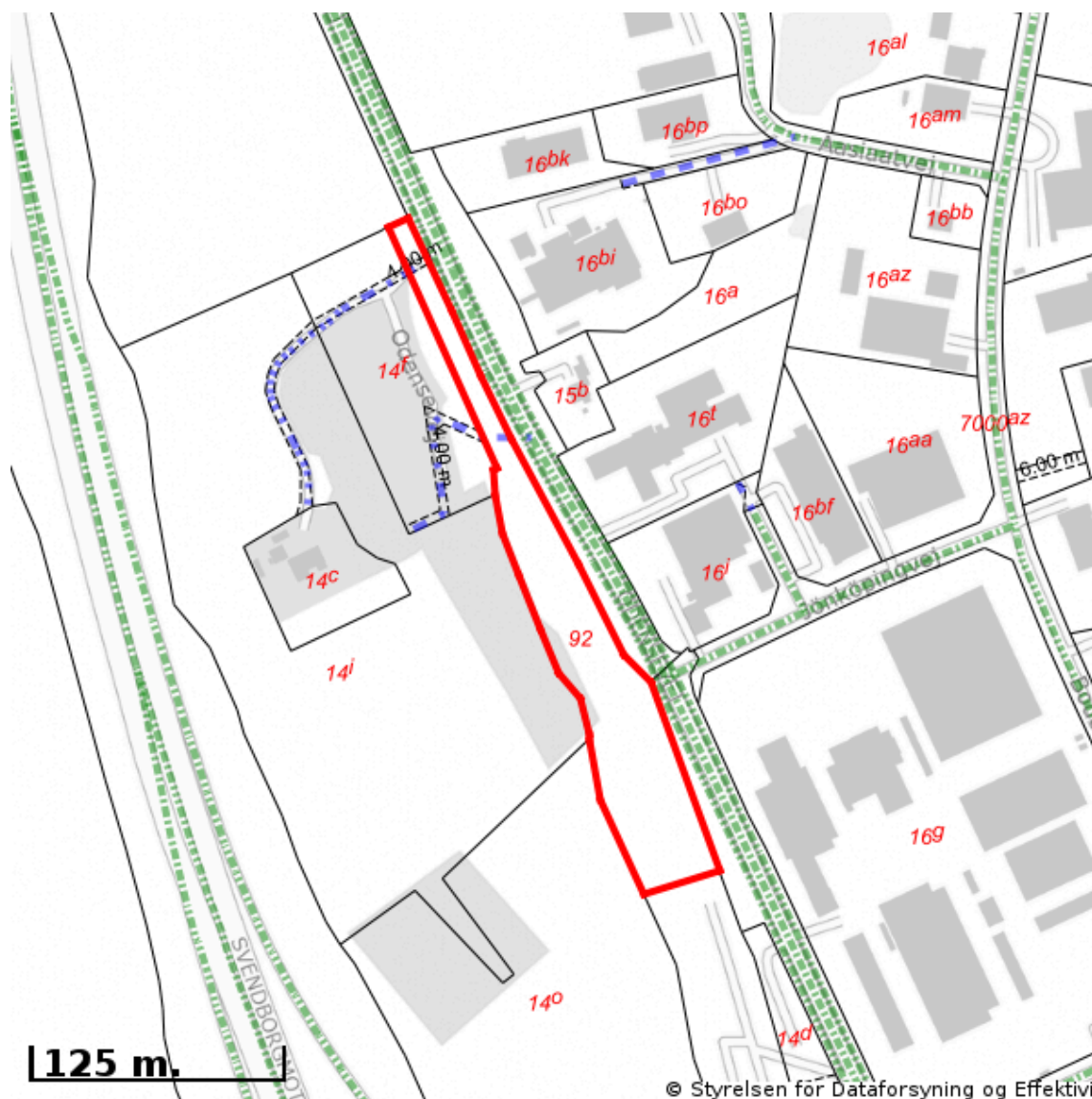
Kortet viser med farvemarkering de veje og stier, som vejmyndigheden har registreret som værende hhv. offentlige, private fælles eller private/almene/udlagte private fælles. Status for veje/stier uden farvemarkering er ikke oplyst. Kontakt kommunen for oplysning om disse.



EJENDOMS DATA RAPPORT

Oversigt over vejforsyning

Berørende matr. 92 Sørup, Svendborg Jorder
Oplysninger om vejforsyning er indhentet d. 13-08-2024.



Signaturforklaring:

- Offentlig
- Privat fælles
- Øvrige (privat/almen/udlagt privat fælles)
- Planlagt nedklassificering
- Matriklens placering

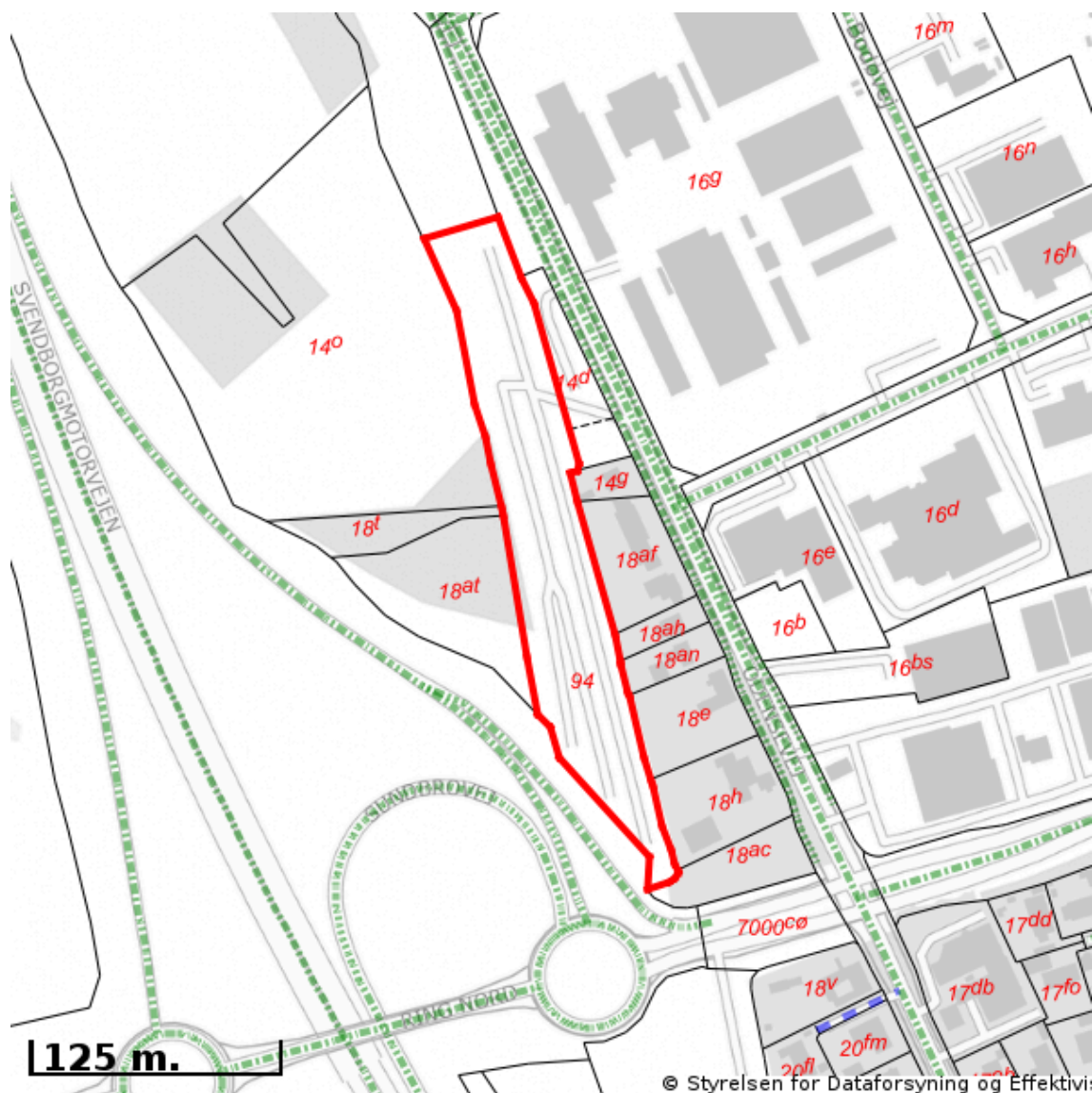
Kortet viser med farvemarkering de veje og stier, som vejmyndigheden har registreret som værende hhv. offentlige, private fælles eller private/almene/udlagte private fælles. Status for veje/stier uden farvemarkering er ikke oplyst. Kontakt kommunen for oplysning om disse.



EJENDOMS DATA RAPPORT

Oversigt over vejforsyning

Berørende matr. 94 Sørup, Svendborg Jorder
Oplysninger om vejforsyning er indhentet d. 13-08-2024.



Signaturforklaring:

- Offentlig
- Privat fælles
- Øvrige (privat/almen/udlagt privat fælles)
- Planlagt nedklassificering
- Matriklens placering

Kortet viser med farvemarkering de veje og stier, som vejmyndigheden har registreret som værende hhv. offentlige, private fælles eller private/almene/udlagte private fælles. Status for veje/stier uden farvemarkering er ikke oplyst. Kontakt kommunen for oplysning om disse.



EJENDOMS DATA RAPPORT

Odensevej 117, 5700
Svendborg

Rapport købt 13/08 2024
Rapport færdig 13/08 2024

For ejendommen Odensevej 117, 5700 Svendborg

Ejendommens adresse..... Odensevej 117, 5700 Svendborg
Kommune..... Svendborg
Ejendomstype..... Særskilt vurderet skov og plantage.
Ejerforhold..... Den kommune, hvori ejendommen er beliggende
Antal bestemte fast ejendomme..... 1
Antal matrikelnumre..... 1
Samlet grundareal..... 1189 m²
Samlet bebygget areal..... 0 m²
Samlet boligareal..... 0 m²
Samlet erhvervsareal..... 0 m²

Omfattede bestemt fast ejendomme

5499222

Omfattede matrikelnumre

Matr.nr.: 18t, Sørup, Svendborg Jorder



EJENDOMS DATA RAPPORT

Odensevej 117, 5700
Svendborg

Rapport købt 13/08 2024
Rapport færdig 13/08 2024

Vedrørende oplysninger i rapport

Det er desværre ikke muligt at trække oplysninger fra en række myndigheder og derfor indeholder ejendomsdatarapporten ikke følgende oplysninger:

Indhold	Myndighed	Kan fremsøges via/ved:
Ejendomsskat og Ejendomsbidrag	Vurderingsstyrelsen	vurderingsportalen.dk
Statslig indefrysning af stigning i grundskyld og ejendomsværdiskat	Vurderingsstyrelsen	vurderingsportalen.dk
Ejendomsskattebillet/Ejendomsbidragsbillet	Kommunen	www.borger.dk
Kommunal indefrysning af grundskyldsstigning	Kommunen	www.borger.dk
Forfalden gæld til kommunen	Kommunen	www.borger.dk
Vurderingsmeddelelse	Vurderingsstyrelsen	vurderingsportalen.dk
Huslejenævnsager	Huslejenævnet i kommunen	Kontakt kommunen

De relevante myndigheder kan give dig vejledning til hvordan du kan indhente oplysningen.



EJENDOMS DATA RAPPORT

Odensevej 117, 5700
Svendborg

Rapport købt 13/08 2024
Rapport færdig 13/08 2024

Indhold

Resumé	5
Dette afsnit indeholder alle svar i ejendomsrapporten.	
Bygninger	10
BBR-meddelelsen.....	10
Energimærkning.....	10
Tilstandsrapport.....	10
Elinstallationsrapport.....	11
Byggesag.....	11
Byggeskadeforsikring.....	12
Olietanke.....	13
Fredede bygninger.....	13
Flexboligtilladelse.....	14
Økonomi	15
Ejendoms- og grundværdi.....	15
Planer	16
Zonestatus.....	16
Lokalplaner.....	16
Landzonetilladelser.....	17
Kommuneplaner.....	17
Spildevandsplaner.....	20
Varmeplaner.....	21
Varmeforsyning.....	22
Vejforsyning.....	23
Vejdirektoratets projekter.....	23
Hovedstadsområdets transportkorridorer.....	24
Landsplandirektiv "Baltic Pipe".....	24
Landsplandirektiv "Udviklingsområder".....	25
Råstofplaner.....	26
Spildevand og drikkevand	27
Aktuelle afløbsforhold.....	27
Tilladelser vedr. spildevandsforhold på ejendommen.....	27
Påbud vedr. spildevandsforhold på ejendommen.....	27
Medlemskab af spildevandsforsyning.....	27
Aktuel vandforsyning.....	28
Påbud/dispensationer/anbefalinger vedr. vandindvindingsanlæg/-boringer på ejendommen.....	28
Grundvand - Drikkevandsinteresser.....	29
Grundvand - Følsomme indvindingsområder.....	29
Jordforurening	31
Jordforureningsattest.....	31
Kortlagt jordforurening.....	31
Områdeklassificering.....	32
Påbud iht. jordforureningsloven.....	32
Natur, skov og landbrug	33
Fredskov.....	33

Majoratsskov.....	33
Beskyttet natur.....	34
Internationale naturbeskyttelsesområder.....	34
Landbrugspligt.....	36
Fredede fortidsminder, bygge- og beskyttelseslinjer.....	37
Fredede fortidsminder og fortidsmindebeskyttelseslinjer.....	37
Beskyttede sten- og jorddiger.....	38
Skovbyggelinjer.....	38
Sø- og åbeskyttelseslinjer.....	39
Kirkebyggelinjer.....	39
Klitfredningslinje.....	40
Strandbeskyttelseslinje.....	40
Om ejendomsdatarapporten.....	42

Følgende bilag kan hentes:

- Vejforsyningskort
 - BBR-meddelelse - Svendborg
 - Jordforureningsattest_18t_Sørup, Svendborg Jorder_9a3ee09b-f60c-4583-8d67-d1b870005313
-



EJENDOMS DATA RAPPORT

Odensevej 117, 5700
Svendborg

Rapport købt 13/08 2024
Rapport færdig 13/08 2024

Resumé

Bygninger

BBR-meddelelsen

Findes der en BBR-meddelelse for ejendommen?..... Ja, se bilag
Oplysninger er indhentet d. 13. august 2024

Energimærkning

Hvad er ejendommens energimærke?..... Ejendommen har ikke noget energimærke
Oplysninger er indhentet d. 13. august 2024

Tilstandsrapport

Findes der en tilstandsrapport for ejendommen?..... Nej
Oplysninger er indhentet d. 13. august 2024
Bemærk: Tilstandsrapporten er kun tilgængelig for ejer og/eller fuldmagtshaver.

Elinstallationsrapport

Findes der en elinstallationsrapport for ejendommen?..... Nej
Oplysninger er indhentet d. 13. august 2024
Bemærk: Elinstallationsrapport er kun tilgængelig for ejer og/eller fuldmagtshaver.

Byggesag

Er der igangværende byggesag for ejendommen?..... Nej
Oplysninger er indhentet d. 13. august 2024
Bemærk: Visse byggesagstyper ikke registreres i BBR. Det kan f.eks. gælde byggesager vedr. tekniske anlæg (master, gylletanke m.v.) eller byggesager vedr. konstruktionsændringer i etageejendomme (gennembrydning af bærende vægge, udvendige altaner m.v.). Man skal også være opmærksom på, at byggesager, der ikke kræver ibrugtagningstilladelse, godt kan være afsluttet i BBR, selvom der stadig udestår nogle afsluttende dokumenter i sagen. Sådanne forhold vil ikke blive vist som verserende byggesag, men vil ofte være noteret på BBR-meddelelsen.

Byggeskadeforsikring

Er der bygninger på ejendommen, som er dækket af byggeskadeforsikring?..... Nej
Oplysninger er indhentet d. 13. august 2024
Bemærk: Oplysninger vedr. byggeskadeforsikring er opdelt i oplysninger fra hhv. BBR og BSFS. Eventuelle eftersyns-, skades-, og bearbejdet eftersynsrapporter er kun tilgængelige for ejer og/eller fuldmagtshaver.

Olietanke

Er der registreret oplysninger om olietanke på ejendommen?..... Nej
Oplysninger er indhentet d. 13. august 2024
Bemærkning: Olietankens registrering i BBR er ikke i sig selv en garanti for at tanken er lovlig. Der vises ikke oplysninger om tanke, der er fjernet fra ejendommen

Fredede bygninger

Er der registreret fredede bygninger på ejendommen?..... Nej
Oplysninger er indhentet d. 13. august 2024

Flexboligtilladelse

Er der registreret flexboliger på ejendommen?..... Nej
Oplysninger er indhentet d. 13. august 2024

Økonomi

Ejendoms- og grundværdi

Hvad er ejendommens værdi ifølge den offentlige vurdering?... Ejendommen er endnu ikke vurderet efter den seneste Ejendomsvurderingslov
Oplysninger er indhentet d. 13. august 2024
Bemærk: I Ejendomsdatarapporten vises kun de endelige vurderinger, være derfor opmærksom på, at dette kan afvige fra boligbeskatningsgrundlaget, som kan være på grundlag af foreløbige vurderinger. Fejl eller mangler i BBR-oplysninger har en stor betydning for beregning af ejendomsvurdering. Det er boligejerens

ansvar at opdatere oplysningerne via <https://ret.bbr.dk/>. Ydermere, skal man være opmærksom på ejendomsvurdering og kompensation i dødsbo. Hvis der findes en ny ejendomsvurdering af afdødes ejendom, kan den bruges i dødsboet. Læs mere på <https://www.vurderingsportalen.dk/ejerbolig/ejendomsvurdering/emner-vejledninger-og-frister/ejendomsvurdering-og-kompensation-i-dødsbo>.

Planer

Zonestatus

Hvilken zonestatus er registreret for ejendommen?..... Landzone
Oplysninger er indhentet d. 13. august 2024

Lokalplaner

Foreligger der lokalplaner eller lokalplanforslag for ejendommen?..... Nej
Oplysninger er indhentet d. 13. august 2024
Bemærk: Anvendelses- og delområdespecifikke oplysninger for lokalplaner kan læses i plandokumentet for lokalplanen.

Landzonetilladelser

Er der givet en landzonetilladelse til ejendommen?..... Nej
Oplysninger er indhentet d. 13. august 2024

Kommuneplaner

Foreligger der kommuneplaner eller kommuneplanforslag for ejendommen?..... Ja
Oplysninger er indhentet d. 13. august 2024
Bemærk: Anvendelsespecifikke oplysninger for kommuneplanrammer kan læses i plandokumentet for kommuneplanrammen.

Spildevandsplaner

Er ejendommen beliggende indenfor en spildevandsplan?..... Ja
Oplysninger er indhentet d. 13. august 2024
Bemærk: Kloaktyper omtalt i planer er ikke nødvendigvis den samme som de aktuelle afløbsforhold på ejendommen.

Varmeplaner

Foreligger der varmeplaner for ejendommen?..... Nej
Oplysninger er indhentet d. 13. august 2024

Varmeforsyning

Er der mulighed for kollektiv varmforsyning eller er der forsyningsforbud?..... Nej
Oplysninger er indhentet d. 13. august 2024
Bemærk, at oplysningen er opdelt i hhv. Forsyningsområde, Område med forsyningsforbud samt Område med tilslutningspligt. Aktuell varmforsyning kan ses af BBR meddelelsen.

Vejforsyning

Hvad er vejstatus for vejene i området omkring ejendommen?..... Se bilag
Oplysninger er indhentet d. 13. august 2024

Vejdirektoratets projekter

Er ejendommen beliggende nær Vejdirektoratets projekter?..... Nej
Oplysninger er indhentet d. 13. august 2024

Hovedstadsområdets transportkorridorer

Er ejendommen helt eller delvist beliggende indenfor hovedstadsområdets transportkorridorer?..... Nej
Oplysninger er indhentet d. 13. august 2024

Landsplandirektiv "Baltic Pipe"

Er ejendommen helt eller delvist beliggende indenfor arealreservationen for Baltic Pipe?..... Nej
Oplysninger er indhentet d. 13. august 2024

Landsplandirektiv "Udviklingsområder"

Er ejendommen helt eller delvist beliggende indenfor et udviklingsområde?..... Nej
Oplysninger er indhentet d. 13. august 2024

Råstofplaner

Er ejendommen beliggende i et råstofområde?..... Nej
Oplysninger er indhentet d. 13. august 2024
Bemærk: Graveområder, interesseområder og arealer med anmeldte rettigheder skal som udgangspunkt
friholdes for aktiviteter, som varigt kan forhindre eller besværliggøre senere råstofindvinding.

Spildevand og drikkevand

Aktuelle afløbsforhold

Er der aktuelle afløbsforhold registreret for ejendommen?..... Nej
Oplysninger er indhentet d. 13. august 2024

Tilladelser vedr. spildevandsforhold på ejendommen

Er der registreret tilladelser vedr. spildevandsforhold på ejendommen?..... Nej
Oplysninger er indhentet d. 13. august 2024

Påbud vedr. spildevandsforhold på ejendommen

Er der registreret påbud vedr. spildevandsforhold på ejendommen?..... Nej
Oplysninger er indhentet d. 13. august 2024

Medlemskab af spildevandsforsyning

Er der registreret medlemskab af spildevandsforsyningsselskab på ejendommen?..... Nej
Oplysninger er indhentet d. 13. august 2024

Aktuel vandforsyning

Er der aktuel vandforsyning registreret for ejendommen?..... Nej
Oplysninger er indhentet d. 13. august 2024

Påbud/dispensationer/anbefalinger vedr. vandindvindingsanlæg/-boringer på ejendommen

Findes der på ejendommen vandindvindingsanlæg/-boringer, hvortil der er udstedt påbud eller givet
køgeanbefaling?..... Nej
Oplysninger er indhentet d. 13. august 2024

Grundvand - Drikkevandsinteresser

Er ejendommen beliggende i et område med drikkevandsinteresser?..... Ja
Oplysninger er indhentet d. 13. august 2024

Grundvand - Følsomme indvindingsområder

Er ejendommen beliggende i et følsomt indvindingsområde?..... Ja
Oplysninger er indhentet d. 13. august 2024

Jordforurening

Jordforureningsattest

Findes der jordforureningsattest for ejendommen?..... Ja, se bilag
Oplysninger er indhentet d. 13. august 2024

Kortlagt jordforurening

Er der kortlagt jordforurening for ejendommen?..... Nej
Oplysninger er indhentet d. 13. august 2024

Områdeklassificering

Er ejendommen beliggende i et område klassificeret som er lettere forurenet?..... Nej
Oplysninger er indhentet d. 13. august 2024

Påbud iht. jordforureningsloven

Natur, skov og landbrug

Fredskov

Er ejendommen pålagt fredskovspligt?..... Nej
Oplysninger er indhentet d. 13. august 2024

Majoratsskov

Er der noteret majoratsskov på ejendommen?..... Nej
Oplysninger er indhentet d. 13. august 2024

Beskyttet natur

Er der beskyttede naturtyper eller beskyttede vandløb på ejendommen?..... Nej
Oplysninger er indhentet d. 13. august 2024
Bemærk, at oplysningen er opdelt i hhv. "Beskyttede naturtyper" og "Beskyttede vandløb".

Internationale naturbeskyttelsesområder

Er der arealer, der er udpeget som internationalt naturbeskyttelsesområde på ejendommen?..... Nej
Oplysninger er indhentet d. 13. august 2024
Internationale naturbeskyttelsesområder består af hhv. Fuglebeskyttelsesområder, Habitatområder samt Ramsarområder.

Landbrugspligt

Er ejendommen pålagt landbrugspligt?..... Nej
Oplysninger er indhentet d. 13. august 2024

Fredede fortidsminder, bygge- og beskyttelseslinjer

Fredede fortidsminder og fortidsmindebeskyttelseslinjer

Er der registreret fredede fortidsminder/fortidsmindebeskyttelseslinjer på ejendommen?..... Nej
Oplysninger er indhentet d. 13. august 2024

Beskyttede sten- og jorddiger

Er der beskyttede sten- eller jorddiger på ejendommen?..... Ja
Oplysninger er indhentet d. 13. august 2024
Bemærk: Oplysningen er vejledende og må derfor ikke anvendes til at afgøre, om der er beskyttede diger i et område.

Skovbyggelinjer

Er ejendommen beliggende indenfor en skovbyggelinje?..... Ja
Oplysninger er indhentet d. 13. august 2024
Bemærk: Byggelinjen kan enten være registreret som gældende eller ophævet.

Sø- og åbeskyttelseslinjer

Er ejendommen beliggende indenfor en sø- eller åbeskyttelseslinje?..... Nej
Oplysninger er indhentet d. 13. august 2024
Bemærk, at oplysningen er opdelt i hhv. Søbeskyttelseslinjer og Åbeskyttelseslinjer.

Kirkebyggelinjer

Er ejendommen beliggende indenfor en kirkebyggelinje?..... Nej
Oplysninger er indhentet d. 13. august 2024

Klitfredningslinje

Er ejendommen beliggende indenfor en klitfredningslinje?..... Nej
Oplysninger er indhentet d. 13. august 2024

Strandbeskyttelseslinje

Er ejendommen beliggende indenfor en strandbeskyttelseslinje?..... Nej
Oplysninger er indhentet d. 13. august 2024



EJENDOMS DATA RAPPORT

Odensevej 117, 5700
Svendborg

Rapport købt 13/08 2024

Rapport færdig 13/08 2024

Bygninger

BBR-meddelelsen

Findes der en BBR-meddelelse for ejendommen?..... Ja, se bilag

BBR-meddelelsen viser de oplysninger, kommunen har registreret om en ejendom i Bygnings- og Boligregisteret (BBR). Oplysningerne på BBR-meddelelsen er et udtryk for de faktiske forhold på ejendommen, også selvom de ikke nødvendigvis er lovlige. Ansvar for oplysningernes rigtighed på BBR-meddelelsen ligger hos ejeren af ejendommen.

BBR-meddelelsen

BBR-meddelelsen viser de oplysninger, kommunen har registreret om en ejendom i Bygnings- og Boligregisteret (BBR). Oplysningerne på BBR-meddelelsen dækker bl.a. areal, beliggenhed, anvendelse, installationer, vand- og afløbsforhold og ydervægs- og tagdækningsmaterialer. Oplysningerne i BBR-meddelelsen skal afspejle de faktiske forhold på ejendommen - også selvom de ikke nødvendigvis er lovlige. Ansvar for at oplysningerne på BBR-meddelelsen er korrekte, ligger hos ejeren.

Oplysninger er indhentet d. 13. august 2024

BBR meddelelse..... Se bilag

Berører følgende BFE-numre/matrikelnumre
BFE-nummer 5499222

Kontaktoplysninger

Administrativ myndighed..... Kommunen

Energimærkning

Hvad er ejendommens energimærke?..... Ejendommen har ikke noget energimærke

Et energimærke er en vurdering af en bygnings energimæssige tilstand. En bolig, der sælges, skal have et gyldigt energimærke udarbejdet af en energikonsulent.

Energimærkning

Et energimærke er en vurdering af en bygnings energimæssige tilstand. En bolig, der sælges, skal have et gyldigt energimærke udarbejdet af en energikonsulent jf. bekendtgørelse om energimærkning af bygninger.

Kontaktoplysninger

Administrativ myndighed..... Energistyrelsen

Adresse..... Carsten Niebuhrs Gade 43, 1577 København V

Telefonnummer..... 33926700

Email..... emo-info@ens.dk

Web..... <https://ens.dk/ansvarsomraader/energimaerkning-af-bygninger>

Tilstandsrapport

Findes der en tilstandsrapport for ejendommen?..... Nej

En tilstandsrapport er resultatet af en bygningsgennemgang foretaget af en beskikket bygnings-sagkyndig. Tilstandsrapporten er en samlet skriftlig vurdering af en boligs synlige skader og tegn på skader.

Bemærk: Tilstandsrapporten er kun tilgængelig for ejer og/eller fuldmagtshaver.

Tilstandsrapport

En tilstandsrapport er resultatet af en bygningsgennemgang foretaget af en beskikket bygnings-sagkyndig. Tilstandsrapporten er en samlet skriftlig vurdering af en boligs synlige skader og tegn på skader. Den bygnings-sagkyndige sammenligner boligen med andre boliger af samme type og alder - ikke et nyt hus. Udover tilstandsrapporten skal sælger for at anvende huseftersynsordningen have en autoriseret elinstallatørvirksomhed til at udarbejde en elinstallationsrapport med resultatet af en gennemgang af boligens elinstallationer. Se punktet Elinstallationsrapport. Huseftersynsordningen er frivillig, men en forudsætning for, at sælger kan undgå at hæfte for skjulte skader ved boligen, og at køber kan tegne en ejerskifteforsikring.

Kontaktoplysninger

Administrativ myndighed..... Sikkerhedsstyrelsen
Adresse..... Esbjerg Brygge 30, 6700 Esbjerg
Telefonnummer..... 33732000
Email..... sik@sik.dk
Web..... <https://www.sik.dk/>

Elinstallationsrapport

Findes der en elinstallationsrapport for ejendommen?..... Nej

En elinstallationsrapport er resultatet af en autoriseret elinstallatørvirksomheds gennemgang af bygningens elinstallationer under huseftersynsordningen. Rapporten giver en professionel og objektiv gennemgang af elinstallationernes tilstand.

Bemærk: Elinstallationsrapport er kun tilgængelig for ejer og/eller fuldmagtshaver.

Elinstallationsrapport

En elinstallationsrapport indeholder resultatet af gennemgangen af bygningens el-installationer. Ved gennemgangen vurderes elinstallationernes funktionsdygtighed og hvorvidt de opfylder de krav, som var gældende, da de blev udført eller ændret. Udover elinstallationsrapporten skal sælger for at anvende huseftersynsordningen have en bygnings-sagkyndig til at udarbejde en tilstandsrapport med resultatet af en gennemgang af bygningernes synlige skader og tegn på skader. Se Tilstandsrapport. Huseftersynsordningen er frivillig, men er en forudsætning for at sælger kan undgå at hæfte for skjulte skader ved boligen, og for at køber kan tegne en ejerskifteforsikring.

Kontaktoplysninger

Administrativ myndighed..... Sikkerhedsstyrelsen
Adresse..... Esbjerg Brygge 30, 6700 Esbjerg
Telefonnummer..... 33732000
Email..... sik@sik.dk
Web..... <https://www.sik.dk/>

Byggesag

Er der igangværende byggesag for ejendommen?..... Nej

En byggesag vedrører nybyggeri, til/ombygning, ændret anvendelse eller nedrivning (hel eller delvis). Kommunen registrerer oplysninger om byggesagen i Bygnings- og Boligregistret (BBR), fx om byggeriets omfang, anmeldelse/ansøgning, tilladelser, påbegyndelse og fuldførelse. Visse byggesagstyper registreres ikke i BBR.

Bemærk: Visse byggesagstyper ikke registreres i BBR. Det kan f.eks. gælde byggesager vedr. tekniske anlæg (master, gylletanke m.v.) eller byggesager vedr. konstruktionsændringer i etageejendomme (gennembrydning af bærende vægge, udvendige altaner m.v.). Man skal også være opmærksom på, at byggesager, der ikke kræver ibrugtagningstilladelse, godt kan være afsluttet i BBR, selvom der stadig udestår nogle afsluttende dokumenter i sagen. Sådanne forhold vil ikke blive vist som verserende byggesag, men vil ofte være noteret på BBR-meddelelsen.

Byggesag

En byggesag vedrører byggeri, herunder tilbygninger, væsentlige ombygninger, væsentlige anvendelsesændringer, lovliggørelse eller nedrivning (hel eller delvis). Et byggearbejde må ikke påbegyndes uden byggetilladelse fra kommunen, som er bygningsmyndighed. I mindre byggesager er der ikke krav om byggetilladelse, under forudsætning af, at bygningsreglementet overholdes. Med bygningsreglementet BR18, skal kommunerne ikke længere påse de tekniske krav for byggeriet i byggesagsbehandling, men der er fortsat krav om byggetilladelse. Den tekniske byggesagsbehandling for byggeri der er omfattet af certificeringsordningen dvs. mere komplekst byggeri i relation til konstruktioner og brand skal herefter dokumenteres af certificerede rådgivere. For andre tekniske krav i bygningsreglementet skal kommunerne gennemføre en efterfølgende stikprøvekontrol i den dokumentation, som indsendes i forbindelse med ibrugtagningstilladelsen.

Kontaktoplysninger

Administrativ myndighed..... Kommunen

Byggeskadeforsikring

Er der bygninger på ejendommen, som er dækket af byggeskadeforsikring?..... Nej

Siden 1. april 2008 har professionelle bygherrer været forpligtet til at tegne en byggeskadeforsikring i forbindelse med nybyggeri af private helårsboliger. Forsikringspligten gælder fra 1. juli 2012 i nogle tilfælde også, når der etableres nye boligenheder i eksisterende byggeri. Hvis ejendommen er omfattet af byggeskadeforsikring, vil der være en eftersynsrapport for hhv. 1-års og 5-års eftersyn.

Bemærk: Oplysninger vedr. byggeskadeforsikring er opdelt i oplysninger fra hhv. BBR og BSFS. Eventuelle eftersyns-, skades-, og bearbejdet eftersynsrapporter er kun tilgængelige for ejer og/eller fuldmagtshaver.

Byggeskadeforsikring BBR

Her kan der ses detaljerede oplysninger vedr. en eventuel byggeskadeforsikring. Hvis der er byggeskadeforsikring for en bygning, vil eventuelle eftersynsrapporter kunne ses under "Byggeskadeforsikring BSFS". Byggeskadeforsikringsordningen gælder for alle.

Kontaktoplysninger

Administrativ myndighed..... Kommunen

Byggeskadeforsikring BSFS

Her kan der ses eventuelle eftersynsrapporter for eftersyn, som er udført efter hhv. 1 år og 5 år, hvis der er byggeskadeforsikring for ejendommen. Eftersynsrapporterne vises dog kun for ejer eller fuldmagtshaver. Under "Byggeskadeforsikring BBR" kan der ses yderligere oplysninger vedr. forsikringen.

Oplysninger er indhentet d. 13. august 2024

Er det registreret i BSFS, at der er byggeskadeforsikring for bygningen?..... Nej

Status..... Ingen byggeskadeforsikring registreret.

Berører følgende BFE-numre/matrikelnumre
BFE-nummer 5499222

Kontaktoplysninger

Administrativ myndighed..... Kommunen

Olietanke

Er der registreret oplysninger om olietanke på ejendommen?..... Nej

Kommunen registrerer oplysninger om olietanke i Bygnings- og boligregisteret (BBR). Oplysningerne stammer typisk fra den af ejer eller bruger indsendte tankattest. Det bemærkes at olietankens registrering i BBR ikke i sig selv er en garanti for at tanken er lovlig. Der vises ikke oplysninger om tanke, der er fjernet fra ejendommen.

Bemærkning: Olietankens registrering i BBR er ikke i sig selv en garanti for at tanken er lovlig. Der vises ikke oplysninger om tanke, der er fjernet fra ejendommen

Olietanke

For enhver olietank på en ejendom, skal der indberettes oplysninger til kommunen. Dette gælder uanset om tanken/tankene er i brug eller om de er sløjfede. Når en olietank sløjfes, kan den enten forblive på stedet eller fjernes. Der er fastsat regler om hvornår en olietank skal sløjfes, herunder sløjfningsterminer for forskellige typer af tanke samt regler for hvordan en olietank skal sløjfes. Olietankene vil typisk være registreret med oplysning om fabrikations og etableringsår, en række tekniske data samt oplysning om evt. renovering og/eller sløjfning. Oplysningerne registreres i Bygnings- og boligregisteret (BBR) og stammer typisk fra den af ejer eller bruger indsendte tankattest. Det bemærkes at olietankens registrering i BBR ikke i sig selv er en garanti for at tanken er lovlig. Der vises ikke oplysninger om tanke, der er fjernet fra ejendommen. Andre detaljerede oplysninger om olietankene fremgår også i BBR-meddelelsen.

Kontaktoplysninger

Administrativ myndighed..... Kommunen

Fredede bygninger

Er der registreret fredede bygninger på ejendommen?..... Nej

Der er ca. 7.100 fredede bygninger i Danmark. Det er bygninger, som har væsentlig kulturhistorisk og/eller arkitektonisk værdi. Alle fredede bygninger er fredet både udvendigt og indvendigt, og der skal søges om tilladelse hos Slots- og Kulturstyrelsen til alle bygningsarbejder, som går ud over almindelig vedligeholdelse.

Fredede bygninger

Der er ca. 7.100 fredede bygninger i Danmark. Størstedelen af dem er privatejede. Ejeren af en fredet ejendom har pligt til at holde bygningen i forsvarlig stand. Det betyder, at fredningsværdierne skal opretholdes, og at taget, ydervæggene, dørene og vinduerne som minimum skal være tætte og i orden. Alle fredede bygninger er fredet både ind- og udvendigt. Når en bygning er fredet skal der søges om tilladelse hos Slots- og Kulturstyrelsen til alle bygningsarbejder, der går ud over almindelig vedligeholdelse. Både små og store ændringer kræver tilladelse. Lige fra en tagomlægning eller flytning af en skillevæg, til opsætning af et skilt på facaden. Undtaget er dog de typer af bygningsarbejder, som fremgår af "Underretningsbekendtgørelsen" nr. 1588 af 28. juni 2021. Der ydes ikke erstatning i forbindelse med bygningsfredning, men fredede bygninger er omfattet af flere direkte og indirekte støtteordninger. Registreringen af de fredede bygninger er Slots- og Kulturstyrelsens ansvar, og den finder sted i henhold til lov om bygningsfredning og bevaring af bygninger samt bymiljøer.

Kontaktoplysninger

Administrativ myndighed..... Slots- og Kulturstyrelsen

Adresse..... Hammerichsgade 14, DK-1611, 1611 København

Telefonnummer..... 33954200

Email..... post@slks.dk

Web..... <http://slks.dk>

Flexboligtilladelse

Er der registreret flexboliger på ejendommen?..... Nej

En flexboligtilladelse udstedes af kommunen. En flexboligtilladelse giver ejeren af en helårsbolig mulighed for at benytte sin helårsbolig som ferie- og fritidsbolig, med ret til senere at vende tilbage til at benytte boligen til helårsbeboelse uden krav om landzonetilladelse. Flexboligtilladelsen følger huset og ikke kun dig som ejer.

Flexboligtilladelse

Fleksboliger er en mulighed for at tage eksisterende helårsboliger i brug som fritidsboliger og efterfølgende kunne genoptage anvendelse som helårsbolig. Siden 2013 har kommunerne kunne tildele en flexboligtilladelse gennem fleksboligordningen, for at modvirke at flere huse står tomme og eksempelvis forfalder i landområdet, hvor befolkningstallet har været faldende. Som ejer eller som potentiel køber af en helårsbolig kan man derfor ansøge kommune om at benytte sin helårsbolig som ferie- og fritidsbolig, med ret til senere at vende tilbage at benytte boligen til helårsbeboelse uden krav om landzonetilladelse. Det er kun helårsboliger, der kan få flexboligstatus. Flexboligtilladelsen følger huset og ikke kun dig som ejer.

Oplysninger er indhentet d. 13. august 2024

Er det noteret, at der er registreret flexboliger på bestemt fast ejendom?..... Nej

Berører følgende BFE-numre/matrikelnumre
BFE-nummer 5499222

Kontaktoplysninger

Administrativ myndighed..... Kommunen



EJENDOMS DATA RAPPORT

Odensevej 117, 5700
Svendborg

Rapport købt 13/08 2024

Rapport færdig 13/08 2024

Økonomi

Ejendoms- og grundværdi

Hvad er ejendommens værdi ifølge den offentlige vurdering?... Ejendommen er endnu ikke vurderet efter den seneste Ejendomsvurderingslov

Ved vurderingen af en ejendom fastsættes den forventelige kontantværdi i fri handel for en ejendom af den pågældende kategori, under hensyn til alder, størrelse, beliggenhed og øvrige karakteristika. Vurderingen kan afvige fra en faktisk konstateret handelspris for ejendommen. Vurderingen foretages på grundlag af de priser i fri handel, der er konstateret for sammenlignelige ejendomme (reference ejendomme) og for den pågældende ejendom selv på vurderingstidspunktet. Vurderingen foretages også på baggrund af øvrige markedsindikatorer af væsentlig betydning for vurderingen. Ejendoms- og grundværdien danner grundlaget for de statslige og kommunale ejendomsskatter.

Bemærk: I Ejendomsdatarapporten vises kun de endelige vurderinger, være derfor opmærksom på, at dette kan afvige fra boligbeskatningsgrundlaget, som kan være på grundlag af foreløbige vurderinger. Fejl eller mangler i BBR-oplysninger har en stor betydning for beregning af ejendomsvurdering. Det er boligejerens ansvar at opdatere oplysningerne via <https://ret.bbr.dk/>. Ydermere, skal man være opmærksom på ejendomsvurdering og kompensation i dødsbo. Hvis der findes en ny ejendomsvurdering af afdødes ejendom, kan den bruges i dødsboet. Læs mere på <https://www.vurderingsportalen.dk/ejerbolig/ejendomsvurdering/emner-vejledninger-og-frister/ejendomsvurdering-og-kompensation-i-doedsbo>.



EJENDOMS DATA RAPPORT

Odensevej 117, 5700
Svendborg

Rapport købt 13/08 2024

Rapport færdig 13/08 2024

Planer

Zonestatus

Hvilken zonestatus er registreret for ejendommen?..... Landzone

Zonestatus kan være landzone, byzone eller sommerhusområde. Afhængig af zonestatus kan der være forskellige bestemmelser for anvendelse af ejendommen. I landzone skal der fx søges om landzonetilladelse ved større byggeri, mens der i byzone ofte er lokalplaner, der fastsætter regler om bebyggelse og anvendelse af arealer.

Zonestatus

Landet er opdelt i 3 zoner: by- og landzoner og sommerhusområder. Der gælder forskellige regler alt afhængig af hvilken zone, der er tale om. Hvilke arealer, der er by- eller landzone og sommerhusområder fremgår af planlovens § 34.

Oplysninger er indhentet d. 13. august 2024

Er matrikelnr. dækket af byzone?..... Nej

Er matrikelnr. dækket af sommerhusområde?..... Nej

Er matrikelnr. dækket af landzone?..... Ja

Berører følgende BFE-numre/matrikelnumre
Matr. nr. 18t Sørup, Svendborg Jorder

Kontaktoplysninger

Administrativ myndighed..... Kommunen

Lokalplaner

Foreligger der lokalplaner eller lokalplanforslag for ejendommen?..... Nej

Grundejerne må ikke bygge nyt, ændre anvendelse osv. i strid med en lokalplan. Kommunalbestyrelsen kan – efter nabohøring – dispensere fra en lokalplan, hvis dispensationen ikke er i strid med principperne i planen.

Bemærk: Anvendelses- og delområdespecifikke oplysninger for lokalplaner kan læses i plandokumentet for lokalplanen.

Lokalplaner, vedtagne

Lokalplaner indeholder detaljerede og bindende bestemmelser for, hvordan et bestemt, afgrænset område må benyttes eller et projekt konkret skal udføres

Kontaktoplysninger

Administrativ myndighed..... Kommunen

Lokalplaner, forslag

Se forklaring under "Lokalplaner, vedtagne"

Kontaktoplysninger

Administrativ myndighed..... Kommunen

Landzonetilladelser

Er der givet en landzonetilladelse til ejendommen?..... Nej

En landzonetilladelse udstedes af kommunen. Den kræves som udgangspunkt for, at man i landzone må opføre nyt byggeri eller foretage udstykning eller ændring i anvendelsen af bestående bebyggelse og ubebyggede arealer.

Landzonetilladelse

I landzonen kræver det som udgangspunkt en landzonetilladelse at: •opføre nyt byggeri. •foretage udstykning eller ændring i anvendelsen af bestående bebyggelse og ubebyggede arealer. Kommunalbestyrelsen er myndighed på området, men før kommunalbestyrelsen giver en landzonetilladelse, skal naboerne have lejlighed til at udtale sig. Man kan klage over afgørelsen vedr. tilladelsen til Planklagenævnet. Bemærkning: enkelte matr.nr. kan have et overlap på 0%. Dette kan skyldes, at matrikelnummerets grænser er ændret og/eller justeret. Er du i tvivl om overlappet skal du kontakte kommunen.

Kontaktoplysninger

Administrativ myndighed..... Kommunen

Kommuneplaner

Foreligger der kommuneplaner eller kommuneplanforslag for ejendommen?..... Ja

Kommuneplanen omfatter en periode på 12 år og fastlægger de overordnede mål og retningslinjer for den enkelte kommunes udvikling. Den udgør rammen for udarbejdelse af lokalplaner og er grundlag for behandling af en række sager, herunder den konkrete administration i det åbne land og ansøgninger om byggetilladelse.

Bemærk: Anvendelsespecifikke oplysninger for kommuneplanrammer kan læses i plandokumentet for kommuneplanrammen.

Kommuneplaner, vedtagne

Kommunerne skal efter planloven opretholde og vedligeholde kommuneplanen. Kommuneplanen omfatter en periode på 12 år og fastlægger de overordnede mål og retningslinjer for den enkelte kommunes udvikling, både i byerne og i det åbne land. Kommunalbestyrelsen skal løbende revidere kommuneplanen. Kommuneplanen udgør rammen for udarbejdelse af lokalplaner og er grundlag for behandling af en række sager, herunder den konkrete administration i det åbne land og ansøgninger om byggetilladelse. Kommuneplaner har delvis retsvirkning, idet de fastsætter rammebestemmelserne for delområderne og som hovedregel angiver: arealets overordnede anvendelse bebyggelsesprocent bebyggelsens største højde og andre særlige hensyn -fx bygningsbevaringshensyn

Oplysninger er indhentet d. 13. august 2024

Plan - Kommuneplan 2021-2033

Planens navn..... Kommuneplan 2021-2033

Kommune..... Svendborg

Planstatus..... Vedtaget

Dato for vedtagelse af plan..... 31-08-2021

Dato for ikrafttrædelse af plan..... 06-09-2021

Link til plandokument..... https://dokument.plandata.dk/11_10713220_1630666542936.pdf

Berører følgende BFE-numre/matrikelnumre

Matr. nr. 18t Sørup, Svendborg Jorder

Kontaktoplysninger

Administrativ myndighed..... Kommunen

Kommuneplaner, forslag

Se forklaring under "Kommuneplaner, vedtagne"

Kontaktoplysninger

Administrativ myndighed..... Kommunen

Kommuneplanramme, vedtaget

Se forklaring under "Kommuneplaner, vedtagne"

Oplysninger er indhentet d. 13. august 2024

Plan - Butiksområde Odensevej

Planens navn..... Butiksområde Odensevej
Plannummer..... 03.01.D1.064
Kommuneplanid på den kommuneplan, rammen vedrører..... 10713220
Navn på plandistrikt..... Svendborg Nord
Planstatus..... Vedtaget
Dato for vedtagelse af plan..... 31-08-2021
Dato for ikrafttrædelse af plan..... 06-09-2021
Generel anvendelse..... Centerområde
Fremtidig planzone..... Byzone
Er det sandt, at bebyggelsesomfang ikke reguleres af planens bestemmelser?..... Nej
Maksimal bebyggelsesprocent..... 60 %
Maksimalt antal etager..... 2
Maksimal bygningshøjde..... 15 m
Notat om områdeanvendelsen....Detailhandelsformål
i form af butikker til udvalgsvarer og særligt pladskrævende varegrupper.

Notat om bebyggelse.... Der gives mulighed for at den enkelte butik inden for området, kan opføres i 2 etager. Dvs. der må ikke etableres butikker med vandrette skel.

Notat, andet..... Det maks. areal for butikker: 60.000 Dagligvarer, maks. areal pr. butik: 0 Udvalgsvarer og særligt pladskrævende varer, maks. areal pr. butik: 15.000 Butikker skal have et bruttoetageareal på mindst 1.000 m². I lokalplanlægningen skal det grønne udtryk langs Sundbrovejen opretholdes og der skal fastsættes bestemmelser om udformning og placering af skilte, pyloner og lignende, sådan at de opleves mindre fremtrædende fra Sundbrovejen. Skiltning, reklamer, flagning, m.m. må ikke være vendt mod motorvej eller henvendt mod trafikanter på motorvejen, jf. Naturbeskyttelseslovens § 21."

Link til plandokument..... https://dokument.plandata.dk/11_10713220_1630666542936.pdf

Berører følgende BFE-numre/matrikelnumre
Matr. nr. 18t Sørup, Svendborg Jorder

Kontaktoplysninger

Administrativ myndighed..... Kommunen

Kommuneplanramme, forslag

Se forklaring under "Kommuneplaner, vedtagne"

Kontaktoplysninger

Administrativ myndighed..... Kommunen

Kommuneplanstrategi, vedtaget

Se forklaring under "Kommuneplaner, vedtagne"

Oplysninger er indhentet d. 13. august 2024

Plan - Udviklingsstrategi 2023-2035, FRA MERE TIL BEDRE - FREMTIDENS SVENDBORG

Planens navn..... Udviklingsstrategi 2023-2035, FRA MERE TIL BEDRE - FREMTIDENS SVENDBORG
Plannummer..... 2023
Kommune..... Svendborg
Planstatus..... Vedtaget
Omfang af revision..... Delvis revision af områder eller planemner
Dato for vedtagelse af plan..... 29-08-2023
Dato for ikrafttrædelse af plan..... 30-08-2023
Link til plandokument..... https://dokument.plandata.dk/70_11240687_1693395440389.pdf
Berører følgende BFE-numre/matrikelnumre
Matr. nr. 18t Sørup, Svendborg Jorder

Kontaktoplysninger

Administrativ myndighed..... Kommunen

Kommuneplanstrategi, forslag

Se forklaring under "Kommuneplaner, vedtagne"

Kontaktoplysninger

Administrativ myndighed..... Kommunen

Kommuneplantillæg, vedtaget

Se forklaring under "Kommuneplaner, vedtagne"

Kontaktoplysninger

Administrativ myndighed..... Kommunen

Kommuneplantillæg, forslag

Se forklaring under "Kommuneplaner, vedtagne"

Kontaktoplysninger

Administrativ myndighed..... Kommunen

Kommuneplantillæg, vvm, vedtaget

Se forklaring under "Kommuneplaner, vedtagne"

Kontaktoplysninger

Administrativ myndighed..... Kommunen

Kommuneplantillæg, vvm, forslag

Se forklaring under "Kommuneplaner, vedtagne"

Kontaktoplysninger

Administrativ myndighed..... Kommunen

Spildevandsplaner

Er ejendommen beliggende indenfor en spildevandsplan?..... Ja

Kommunernes spildevandsplaner udarbejdes for at give en samlet oversigt over den eksisterende og planlagte spildevandshåndtering i de enkelte kommuner.

Bemærk: Kloaktyper omtalt i planer er ikke nødvendigvis den samme som de aktuelle afløbsforhold på ejendommen.

Kloakopland, vedtaget

Kloakoplande indeholder oplysninger om hvilken kloakeringsstatus ejendommene i et område har iht. kommunens planer og hvilken kloakeringsstatus de evt. planlægges at få i fremtiden. Vær opmærksom på at kloaktyper omtalt i planer ikke nødvendigvis er den samme som de aktuelle afløbsforhold på ejendommen.

Oplysninger er indhentet d. 13. august 2024

Kloakopland - Sørup - 138

Er matrikelnummeret beliggende indenfor et kloakopland?..... Ja

Navn på område med kloakopland..... Sørup - 138

Eksisterende kloaktype for området..... Ukloakeret

Er der planlagt ændringer af kloakeringen i forhold til den eksisterende kloakering i det område, hvor ejendommen er beliggende?..... Ja

Planlagt kloaktype..... Spildevandskloakeret (der afledes kun spildevand)

Årstal for planlagt ændring af status..... 2020

Årstal for planlagt ikrafttrædelse..... 2030

Berører følgende BFE-numre/matrikelnumre

Matr. nr. 18t Sørup, Svendborg Jorder

Kloakopland - Sørup - 141

Er matrikelnummeret beliggende indenfor et kloakopland?..... Ja

Navn på område med kloakopland..... Sørup - 141

Eksisterende kloaktype for området..... Ukloakeret

Er der planlagt ændringer af kloakeringen i forhold til den eksisterende kloakering i det område, hvor ejendommen er beliggende?..... Ja

Planlagt kloaktype..... Separatkloakeret (spildevand og overfladevand løber i hver sin ledning)

Årstal for planlagt ændring af status..... 2020

Årstal for planlagt ikrafttrædelse..... 2030

Berører følgende BFE-numre/matrikelnumre

Matr. nr. 18t Sørup, Svendborg Jorder

Kontaktoplysninger

Administrativ myndighed..... Kommunen

Kloakopland, forslag

Se forklaring under "Kloakopland, vedtagne"

Oplysninger er indhentet d. 13. august 2024

Er matrikelnummeret beliggende indenfor et kloakopland?..... Nej

Berører følgende BFE-numre/matrikelnumre

Kontaktoplysninger

Administrativ myndighed..... Kommunen

Udtræden af spildevandsforsyning, vedtaget

Som udgangspunkt er der tilslutningspligt til offentlig spildevandsforsyning. Denne oplysning svarer på, om kommunen evt. er indstillet på at ophæve tilslutningsretten og -pligten til spildevandsforsyning helt eller delvist.

Oplysninger er indhentet d. 13. august 2024

Er matrikelnummeret beliggende indenfor et område, hvor kommunalbestyrelsen er indstillet på at ophæve tilslutningsretten og -pligten til spildevandsforsyning helt eller delvist?..... Nej

Berører følgende BFE-numre/matrikelnumre
Matr. nr. 18t Sørup, Svendborg Jorder

Kontaktoplysninger

Administrativ myndighed..... Kommunen

Udtræden af spildevandsforsyning, forslag

Se forklaring under "Udtræden af spildevandsforsyning, vedtagne".

Oplysninger er indhentet d. 13. august 2024

Er matrikelnummeret beliggende indenfor et område, hvor kommunalbestyrelsen har stillet forslag om at kunne ophæve tilslutningsretten og -pligten til spildevandsforsyning helt eller delvist?..... Nej

Berører følgende BFE-numre/matrikelnumre
Matr. nr. 18t Sørup, Svendborg Jorder

Kontaktoplysninger

Administrativ myndighed..... Kommunen

Renseklasse

Renseklasse viser, hvilken rensklasse, der gælder i det område ejendommen ligger i og derved, hvilke renskrav ejendommens spildevandsanlæg skal opfylde. Rensklassekravet er kun relevant for ejendomme, som ikke er tilsluttet det kommunale kloaknet.

Oplysninger er indhentet d. 13. august 2024

Er matrikelnummeret beliggende indenfor et område, hvor der er udpeget rensklasse?..... Nej

Berører følgende BFE-numre/matrikelnumre
Matr. nr. 18t Sørup, Svendborg Jorder

Kontaktoplysninger

Administrativ myndighed..... Kommunen

Varmeplaner

Foreligger der varmeplaner for ejendommen?..... Nej

I kommunens varmeplan fastlægges områder, der forventes at blive fjernvarmeforsynet (kollektiv varmeforsyning), herunder en forventet tidshorizont herfor, samt områder, der fremover forventes individuelt forsynet med vedvarende energi (ingen kollektiv varmeforsyning).

Varmeplaner

I varmeplanerne udpeger kommunerne i samarbejde med relevante lokale parter, de områder, hvor det vurderes hensigtsmæssigt at etablere fjernvarme, herunder en forventet tidshorizont herfor, samt områder, hvor potentialerne for fjernvarme – eller andre alternativer - skal afklares yderligere. Dermed adresserer planerne udviklingsmulighederne for fælles lokale og individuelle varmeløsninger i områder, der ikke står over for en fjernvarmeudbygning. De godkendte varmeplaner skal som minimum omfatte de områder i kommunen, der har status som gasforsynede, herunder også ejendomme i gasforsynede områder, som har et oliefyr. Planen vil skulle realiseres ved konkrete projektforslag, som udmønter den samlede varmeplan.

Kontaktoplysninger

Administrativ myndighed..... Kommunen

Varmeforsyning

Er der mulighed for kollektiv varmforsyning eller er der forsyningsforbud?..... Nej

Oplysningen angiver, hvilken forsyningsform, der er til rådighed for området. Det kan fx være naturgas eller fjernvarme. Desuden oplyses om eventuel tilslutningspligt/forblivelsespligt til en forsyningsform samt om eventuelle forbud mod visse opvarmningstyper (typisk el).

Bemærk, at oplysningen er opdelt i hhv. Forsyningsområde, Område med forsyningsforbud samt Område med tilslutningspligt. Aktuell varmforsyning kan ses af BBR meddelelsen.

Forsyningsområde, vedtaget

Et forsyningsområde er et område, som af kommunalbestyrelsen er godkendt til kollektiv varmforsyning, dvs. fjernvarme eller individuel naturgasforsyning (også kaldt: forsyningsform). Oplysningen angiver, hvilken forsyningsform, der er til rådighed for området. Hvis området ikke er udlagt til kollektiv varmforsyning, har bygninger i området typisk individuelle opvarmningsformer, såsom oliefyr eller varmepumpe.

Oplysninger er indhentet d. 13. august 2024

Er matrikelnummeret beliggende i et forsyningsområde?..... Nej

Berører følgende BFE-numre/matrikelnumre
Matr. nr. 18t Sørup, Svendborg Jorder

Kontaktoplysninger

Administrativ myndighed..... Kommunen

Område med forsyningsforbud, vedtaget

Hvis det skønnes nødvendigt for gennemførelse af varmeplanlægningen, kan kommunen bestemme, at nærmere angivne opvarmningssystemer ikke må etableres i eksisterende eller ny bebyggelse inden for et afgrænset geografisk område. Sådanne forsyningsforbud foretages typisk i områder, der er eller vil blive udlagt til kollektiv varmforsyning. Kommunalbestyrelsen kan give dispensation fra forsyningsforbuddet. Evt. dispensationer fremgår ikke af denne registrering.

Oplysninger er indhentet d. 13. august 2024

Er matriklen beliggende i et område med forsyningsforbud?..... Nej

Berører følgende BFE-numre/matrikelnumre
Matr. nr. 18t Sørup, Svendborg Jorder

Kontaktoplysninger

Administrativ myndighed..... Kommunen

Område med tilslutningspligt, vedtaget

Kommunalbestyrelsen kunne før 1. januar 2019 enten via et tilslutningsprojekt, som er reguleret i varmforsyningsloven, eller en lokalplan, som er reguleret i planloven, pålægge tilslutnings- eller forblivelsespligt til den kollektive varmforsyning i området.

Oplysninger er indhentet d. 13. august 2024

Er matriklen beliggende i et område med tilslutningspligt eller forblivelsespligt?..... Nej

Berører følgende BFE-numre/matrikelnumre
Matr. nr. 18t Sørup, Svendborg Jorder

Kontaktoplysninger

Administrativ myndighed..... Kommunen

Vejforsyning

Hvad er vejstatus for vejene i området omkring ejendommen?..... Se bilag

Der leveres kort for området omkring ejendommen. Kortet viser med farvemarkering de veje, som vejmyndigheden har registreret som værende hhv. offentlige, privat fællesveje eller private/almene veje. Status for veje uden farvemarkering er ikke oplyst. Kontakt kommunen for oplysninger om disse.

Vejforsyning

Der leveres kort for området omkring ejendommen. Kortet viser med farvemarkering de veje, som vejmyndigheden har registreret som værende hhv. offentlige, privat fællesveje eller private/almene veje. Desuden vises en farvemarkering for offentlige veje der overvejes nedklassificeret. Status for veje uden farvemarkering er ikke oplyst. Kontakt kommunen for oplysninger om disse.

Oplysninger er indhentet d. 13. august 2024

Kort over vejforsyning..... Se bilag

Berører følgende BFE-numre/matrikelnumre
Matr. nr. 18t Sørup, Svendborg Jorder

Kontaktoplysninger

Administrativ myndighed..... Vejdirektoratet

Adresse..... Carsten Niebuhrs Gade 43, 5. sal, 1577 København V

Telefonnummer..... 72443333

Web..... <https://www.vejdirektoratet.dk/>

Vejdirektoratets projekter

Er ejendommen beliggende nær Vejdirektoratets projekter?..... Nej

Der leveres kort for området omkring ejendommen. Kortet viser med farvemarkering om ejendommen er beliggende indenfor et vejforsyningsprojekt, som vejmyndigheden enten undersøger, planlægger eller er ved at anlægge. Eksisterer der ingen vejforsyningsprojekter nær ejendommen vil der ikke udarbejdes et bilag.

Vejdirektoratets projekter

Der leveres kort for området omkring ejendommen. Kortet viser med farvemærkning om ejendommen er beliggende indenfor et af Vejdirektoratets projekter, som vejmyndigheden enten undersøger, planlægger eller er ved at anlægge. På kortet vil det fremgå hvilken anlæggsfase som projektet befinder sig i. På kortet fremvises Vejdirektoratets projekter som en 150 meter buffer omkring projektets midterlinje. Det er vigtigt at gøre opmærksom på, at bufferen IKKE angiver projektets geometri eller udbredelse - det er alene en buffer, der kan bruges til at fremsøge info om, om en ejendom ligger i nærheden af et projekt.

Kontaktoplysninger

Administrativ myndighed..... Vejdirektoratet
Adresse..... Carsten Niebuhrs Gade 43, 5. sal, 1577 København V
Telefonnummer..... 72443333
Web..... <https://www.vejdirektoratet.dk/>

Hovedstadsområdets transportkorridorer

Er ejendommen helt eller delvist beliggende indenfor hovedstadsområdets transportkorridorer?..... Nej

Transportkorridorerne i hovedstadsområdet er arealer, der er reserveret til fremtidige motorveje og baner m.m. De er en del af den overordnede fysiske planlægning og har hjemmel i planloven. Det betyder, at de respektive grundejere ikke får erstatning for de begrænsninger, de får pålagt i denne sammenhæng. Hovedstadsområdet omfatter i denne forbindelse kommunerne i Region Hovedstaden, bortset fra Bornholms Regionskommune, samt Greve, Køge, Lejre, Roskilde, Solrød og Stevns kommuner.

Hovedstadsområdets transportkorridorer

Transportkorridorerne i hovedstadsområdet er arealreservationer, der skal sikre, at fremtidige motorveje og baner m.m. kan placeres i mindst mulig konflikt med bymæssig bebyggelse. Transportkorridorerne betjener hele fingerbystrukturen trafikalt og energimæssigt, da de ligger strategisk nord-syd og øst-vest midt gennem hovedstadsområdet. Hovedstadsområdet omfatter i denne forbindelse kommunerne i Region Hovedstaden, bortset fra Bornholms Regionskommune, samt Greve, Køge, Lejre, Roskilde, Solrød og Stevns kommuner. Arealreservationerne er først og fremmest tænkt som reservationer til fremtidige strækingsanlæg, som ikke er kendt eller besluttet detaljeret endnu. Arealreservationerne rummer imidlertid også eksisterende motorvejsstrækninger, hvor de fungerer som en støjdæmpende afstandszone til støjfølsom bebyggelse, samt naturgas- og højspændingsledninger med sikkerhedszone omkring. Transportkorridorerne er en del af den overordnede fysiske planlægning og har hjemmel i planloven. Det betyder, at de respektive grundejere ikke får erstatning for de begrænsninger, de får pålagt i denne sammenhæng. Kommunerne er forpligtet til at lade transportkorridorerne indgå som en landsplanmæssig interesse i kommune- og lokalplanlægning samt landzoneadministration.

Oplysninger er indhentet d. 13. august 2024

Er matrikelnummeret helt eller delvist beliggende indenfor hovedstadsområdets transportkorridorer?..... Nej

Berører følgende BFE-numre/matrikelnumre
Matr. nr. 18t Sørup, Svendborg Jorder

Kontaktoplysninger

Administrativ myndighed..... Erhvervsstyrelsen
Adresse..... Langelinie Alle 17, 2100 København Ø
Telefonnummer..... 35291000
Email..... planloven@erst.dk
Web..... <https://planinfo.dk/landsplanlaegning/fingerplanen>

Landsplandirektiv "Baltic Pipe"

Er ejendommen helt eller delvist beliggende indenfor arealreservationen for Baltic Pipe?... Nej

Baltic Pipe er en ny gastransmissionsledning, der vil sikre forsyningssikkerheden for naturgas i Danmark. Desuden vil gastransmissionsledningen få forbindelse til gasfelter i Nordsøen og gastransmissionsnettet i Polen.

Landsplandirektiv "Baltic Pipe"

Baltic Pipe er en ny gastransmissionsledning, der vil sikre forsyningssikkerheden for naturgas i Danmark. Desuden vil gastransmissionsledningen få forbindelse til gasfelter i Nordsøen og gastransmissionsnettet i Polen. Landsplandirektiv vil sikre plangrundlaget for landanlæggene for en ny gastransmissionsledning fra Jyllands vestkyst via Fyn til Faxe Bugt på Sjælland. Landsplandirektivet overtager den kommunale planlægning for øvrige anlæg, som er nødvendige for udnyttelsen af gasledningen. Det drejer sig om en kompressorstation ved Everdrup i Næstved Kommune og udvidelsen af den eksisterende modtagestation ved Nybro i Varde Kommune.

Oplysninger er indhentet d. 13. august 2024

Er matrikelnummeret helt eller delvist beliggende indenfor arealreservationen til Baltic Pipe?..... Nej

Berører følgende BFE-numre/matrikelnumre
Matr. nr. 18t Sørup, Svendborg Jorder

Kontaktoplysninger

Administrativ myndighed..... Plan- og Landdistriktsstyrelsen
Adresse..... Carsten Niebuhrs Gade 43, 1577 København V
Telefonnummer..... 33307010
Email..... plst@plst.dk
Web..... <https://plst.dk>

Landsplandirektiv "Udviklingsområder"

Er ejendommen helt eller delvist beliggende indenfor et udviklingsområde?..... Nej

Inden for et udviklingsområde i kystnærhedszonen har en kommune mulighed for at inddrage nye arealer i byzone og planlægge for anlæg i landzone, uden en særlig planlægningsmæssig eller funktionel begrundelse for kystnær lokalisering efter reglen i planlovens § 5 a, stk. 1. nr. 1. I et udviklingsområde er landzonereglerne mere lempelige end i den øvrige kystnærhedszone.

Landsplandirektiv "Udviklingsområder 2019"

Den moderniserede planlov giver kommunalbestyrelsen mulighed for at udpege udviklingsområder inden for kystnærhedszonen uden særlige landskabs-, natur- eller miljøinteresser. I udviklingsområderne får kommunerne større adgang til at planlægge for udvikling af byer og landsbyer samt give tilladelse til anlæg svarende til de generelle regler i landzone. Udpegningen af udviklingsområder i kystnærhedszonen er en ny mulighed for kommunalbestyrelserne til at fremme vækst og udvikling i de kystnære områder samtidig med at rammen for at sikre udvikling af sammenhængende naturområder styrkes. Udviklingsområder er områder inden for kystnærhedszonen uden særlige landskabs-, natur- eller miljøinteresser. Udviklingsområder vil som udgangspunkt ikke ligge helt ude ved kysten, men lidt inde i landet. Dog kan udviklingsområder åbne mulighed for udvikling af områder tæt ved kysten, hvor der ikke er særlige landskabs-, natur- og miljøinteresser, fx omkring byer og på små og mellemstore øer.

Oplysninger er indhentet d. 13. august 2024

Er matrikelnummeret helt eller delvist beliggende indenfor et udviklingsområde?..... Nej

Berører følgende BFE-numre/matrikelnumre
Matr. nr. 18t Sørup, Svendborg Jorder

Kontaktoplysninger

Administrativ myndighed..... Kommunen

Landsplandirektiv "Udviklingsområder 2021"

Inden for et udviklingsområde i kystnærhedszonen har en kommune mulighed for at inddrage nye arealer i byzone og planlægge for anlæg i landzone, uden en særlig planlægningsmæssig eller funktionel begrundelse for kystnær lokalisering efter reglen i planlovens § 5 a, stk. 1. nr. 1. I et udviklingsområde er landzonereglerne mere lempelige end i den øvrige kystnærhedszone.

Oplysninger er indhentet d. 13. august 2024

Er matrikelnummeret helt eller delvist beliggende indenfor et udviklingsområde?..... Nej

Berører følgende BFE-numre/matrikelnumre
Matr. nr. 18t Sørup, Svendborg Jorder

Kontaktoplysninger

Administrativ myndighed..... Kommunen

Råstofplaner

Er ejendommen beliggende i et råstofområde?..... Nej

Råstofplanen gælder i 12 år og revideres hver fjerde år. Råstofplanen fastlægger, hvor der i regionen kan gives tilladelse til at indvinde naturgivne råstoffer – dvs. sand, grus, sten, kvartssand, ler, moler, plastisk ler, tørv og kalk.

Bemærk: Graveområder, interesseområder og arealer med anmeldte rettigheder skal som udgangspunkt friholdes for aktiviteter, som varigt kan forhindre eller besværliggøre senere råstofindvinding.

Råstofplaner

Råstofplanen identificerer og fastlægger graveområder, interesseområder og arealer med anmeldte rettigheder. Graveområder er arealer der er reserveret til råstofindvinding hvorimod interesseområder er arealer hvor der er potentiale for fremtidig råstofudvinding. Graveområder, interesseområder og arealer med anmeldte rettigheder skal som udgangspunkt friholdes for aktiviteter, som varigt kan forhindre eller besværliggøre senere råstofindvinding.

Kontaktoplysninger

Administrativ myndighed..... Regionen



EJENDOMS DATA RAPPORT

Odensevej 117, 5700
Svendborg

Rapport købt 13/08 2024
Rapport færdig 13/08 2024

Spildevand og drikkevand

Aktuelle afløbsforhold

Er der aktuelle afløbsforhold registreret for ejendommen?..... Nej

Her oplyses hvordan spildevand og regnvand bortledes fra ejendommen.

Aktuelle afløbsforhold

For alle bebyggede ejendomme skal det oplyses, hvordan spildevand og regnvand bortledes. Der skelnes overordnet mellem om ejendommen er beliggende i eller udenfor et kloakeret område. Bebyggede ejendomme, der er beliggende i et kloakeret område kan inddeles efter om ejendommen ligger i et område, hvor regnvand (overfladevandet fra tage og befæstede arealer) og spildevand (køkken, toilet og bad mv.) ledes til to separate rørsystemer eller om alt bortledes i ét og samme rørsystem. Bebyggede ejendomme, der er beliggende udenfor et kloakeret område eller er udtrådt af kloakfællesskab, kan inddeles efter den måde spildevandet behandles. Du kan læse mere om registrering af afløbsforhold i BBR på <https://ki.bbr.dk/bbr-vejledning>.

Kontaktoplysninger

Administrativ myndighed..... Kommunen

Tilladelser vedr. spildevandsforhold på ejendommen

Er der registreret tilladelser vedr. spildevandsforhold på ejendommen?..... Nej

-

Tilladelser vedr. spildevandsforhold på ejendommen

Hvis kommunen har givet tilladelser vedr. spildevandsforhold for ejendommen, vil de fremgå her.

Kontaktoplysninger

Administrativ myndighed..... Kommunen

Påbud vedr. spildevandsforhold på ejendommen

Er der registreret påbud vedr. spildevandsforhold på ejendommen?..... Nej

-

Påbud vedr. spildevandsforhold på ejendommen

Hvis kommunen har givet påbud vedr. spildevandsforhold for ejendommen, vil de fremgå her.

Kontaktoplysninger

Administrativ myndighed..... Kommunen

Medlemskab af spildevandsforsyning

Er der registreret medlemskab af spildevandsforsyningsselskab på ejendommen?..... Nej

-

Medlemskab af spildevandsforsyning

Hvis kommunen har registreret medlemskab af spildevandsforsyning på ejendommen, vil det fremgå her

Kontaktoplysninger

Administrativ myndighed..... Kommunen

Aktuel vandforsyning

Er der aktuel vandforsyning registreret for ejendommen?..... Nej

Her oplyses hvilken form for vandforsyning ejendommen er tilkøbet, fx alment eller privat alment vandforsyningsanlæg.

Aktuel vandforsyning

Oplysningen viser hvilken form for vandforsyning en ejendom er tilkøbet, fx alment eller privat alment vandforsyningsanlæg, brønd, vandindvindingsanlæg (egen boring), ikke alment vandforsyningsanlæg eller blandet vandforsyning.

Kontaktoplysninger

Administrativ myndighed..... Kommunen

Påbud/dispensationer/anbefalinger vedr. vandindvindingsanlæg/-boringer på ejendommen

Findes der på ejendommen vandindvindingsanlæg/-boringer, hvortil der er udstedt påbud eller givet kogeanbefaling?..... Nej

Kommunalbestyrelsen indberetter oplysninger af betydning for ejendomshandler med henblik på offentliggørelse og videregivelse af visse oplysninger på vandforsyningslovens område til den fælles offentlige database for geologi, grund- og drikkevand, Jupiter.

Påbud/dispensationer/anbefalinger vedr. vandindvindingsanlæg/-boringer

Kommunalbestyrelsen indberetter oplysninger af betydning for ejendomshandler med henblik på offentliggørelse og videregivelse af visse oplysninger på vandforsyningslovens område til den fælles offentlige database for geologi, grund- og drikkevand, Jupiter: Påbud meddelt efter lovens § 62, stk. 1 om at det ikke-almene vandforsyningsanlæg skal ophøre midlertidigt eller for bestandigt eller om andre foranstaltninger, herunder at forbrugerne skal træffe sikkerhedsforanstaltninger. Kommunen har desuden mulighed for at indberette kogeanbefalinger. Påbud meddelt efter lovens § 62, stk. 1 om dispensation til at fravige de i bilag 1 fastsatte kvalitetskrav for vandkvaliteten for ikke-almene anlæg. Påbud efter lovens § 36 om at sløjfe en vandforsyningsbrønd eller en ikke-almene vandforsyningsboring.

Oplysninger er indhentet d. 13. august 2024

Findes der vandindvindingsanlæg/-boringer på matrikelnummeret, hvortil der er udstedt påbud/dispensationer eller givet kogeanbefaling?..... Nej

Berører følgende BFE-numre/matrikelnumre
Matr. nr. 18t Sørup, Svendborg Jorder

Kontaktoplysninger

Administrativ myndighed..... Kommunen

Grundvand - Drikkevandsinteresser

Er ejendommen beliggende i et område med drikkevandsinteresser?..... Ja

Oplysningen viser, om ejendommen er beliggende indenfor et drikkevandsområde. Afhængig af drikkevandsområdets kategorisering kan der være begrænsninger for anvendelse af arealerne på ejendommen.

Grundvand - Drikkevandsinteresser

Oplysningen viser drikkevandsområder i kategorierne "Områder med Særlige Drikkevandsinteresser (OSD) og "Områder med Drikkevandsinteresser (OD). OSD-områderne er oprindeligt udpeget ud fra følgende 4 kriterier: 1. Det fremtidige drikkevandsbehov skal kunne dækkes af områderne. 2. Kvaliteten af grundvandet skal være den bedst mulige. 3. Den naturlige beskyttelse skal være den bedst mulige. 4. Den eksisterende indvindingsstruktur skal kunne bevares, samt byområder med et stort antal forureningskilder skal kunne udelades. Områder med drikkevandsinteresser (OD) er områder, hvor der findes grundvand af god kvalitet, der kan udnyttes til drikkevandsformål men som overvejende har lokal betydning for mindre vandværker og erhverv. Der har tidligere været en afgrænsning af Områder med Begrænsede Drikkevandsinteresser (OBD), men disse udpeges ikke længere.

Oplysninger er indhentet d. 13. august 2024

Er matrikelnummeret beliggende i et område med drikkevandsinteresser?..... Ja

Type af område..... Områder med særlige drikkevandsinteresser (1 stk.)

Berører følgende BFE-numre/matrikelnumre
Matr. nr. 18t Sørup, Svendborg Jorder

Kontaktoplysninger

Administrativ myndighed..... kommunen

Grundvand - Følsomme indvindingsområder

Er ejendommen beliggende i et følsomt indvindingsområde?..... Ja

Oplysningen er etableret for at beskytte drikkevandet nitrat- og sprøjtemiddelfølsomme indvindingsområder. Hvis ejendommen er beliggende indenfor et følsomt indvindingsområde, kan der være begrænsninger for anvendelse af arealerne på ejendommen.

Grundvand - Følsomme indvindingsområder

Følsomme indvindingsområder udpeges inden for Områder med Særlige Drikkevandsinteresser (OSD) og i indvindingsoplandet til almene vandforsyninger uden for OSD. Der udpeges to typer af følsomme indvindingsområder; Nitratfølsomme indvindingsområder (NFI) og Sprøjtemiddelfølsomme indvindingsområder (SFI).

Oplysninger er indhentet d. 13. august 2024

Er matriklen beliggende i et følsomt indvindingsområde?..... Ja

Type af område..... Nitratfølsomme indvindingsområder (1 stk.)

Berører følgende BFE-numre/matrikelnumre
Matr. nr. 18t Sørup, Svendborg Jorder

Kontaktoplysninger

Administrativ myndighed..... Kommunen



EJENDOMS DATA RAPPORT

Odensevej 117, 5700
Svendborg

Rapport købt 13/08 2024

Rapport færdig 13/08 2024

Jordforurening

Jordforureningsattest

Findes der jordforureningsattest for ejendommen?..... Ja, se bilag

Danmarks Miljøportals jordforureningsattest viser oplysninger om jordforurening for matriklen. Attesterne dannes ud fra regionernes og kommunernes oplysninger om jordforurening.

Jordforureningsattest

Danmarks Miljøportals jordforureningsattest viser oplysninger om jordforurening for matriklen. Attesterne dannes ud fra regionernes og kommunernes data om forureningskortlagte ejendomme og arealer omfattet af områdeklassificering.

Oplysninger er indhentet d. 13. august 2024

Jordforureningsattest..... Se bilag

Berører følgende BFE-numre/matrikelnumre
Matr. nr. 18t Sørup, Svendborg Jorder

Kontaktoplysninger

Administrativ myndighed..... Kommunen og regionen

Kortlagt jordforurening

Er der kortlagt jordforurening for ejendommen?..... Nej

Kortlagt jordforurening kan være betegnet som kortlagt på hhv. vidensniveau 1 (V1) og/eller vidensniveau 2 (V2) i henhold til lov om forurenede jord. Oplysningen fremgår også af jordforureningsattesten.

Kortlagt jordforurening - V1

Et areal betegnes som kortlagt på vidensniveau 1, hvis der er tilvejebragt en faktisk viden om aktiviteter på arealet eller aktiviteter på andre arealer, der kan have været kilde til jordforurening på arealet.

Oplysninger er indhentet d. 13. august 2024

Er der kortlagt jordforurening af typen V1 for matrikelnummeret?..... Nej

Berører følgende BFE-numre/matrikelnumre
Matr. nr. 18t Sørup, Svendborg Jorder

Kontaktoplysninger

Administrativ myndighed..... Regionen (For Bornholm: Bornholms Regionskommune)

Kortlagt jordforurening - V2

Et areal betegnes som kortlagt på vidensniveau 2, hvis der er tilvejebragt et dokumentationsgrundlag, der gør, at det med høj grad af sikkerhed kan lægges til grund, at der på arealet er en jordforurening af en sådan art og koncentration, at forureningen kan have skadelig virkning på mennesker og miljø.

Oplysninger er indhentet d. 13. august 2024

Er der kortlagt jordforurening af typen V2 for matrikelnummeret?..... Nej

Berører følgende BFE-numre/matrikelnumre
Matr. nr. 18t Sørup, Svendborg Jorder

Kontaktoplysninger

Administrativ myndighed..... Regionen (For Bornholm: Bornholms Regionskommune)

Områdeklassificering

Er ejendommen beliggende i et område klassificeret som er lettere forurenet?..... Nej

Områdeklassificeringen inddeles i tre klasser; "Analysefrit område (Kategori 1)", "Analysefrit område (Kategori 2)" og "Område med krav om analyser". Byzoneområder klassificeres som udgangspunkt som lettere forurenet. Områdeklassificeringen er dog ikke nødvendigvis altid sammenfaldende med byzonen. Hvis ejendommen er omfattet af områdeklassificering, kan der være anmeldeligt ved større jordflytning.

Områdeklassificering

Her oplyses det, om ejendommen ligger i et område, hvor jorden antages at være lettere forurenet. Hvis ejendommen er omfattet af lettere forurening, kan der være anmeldeligt ved større jordflytning.

Kontaktoplysninger

Administrativ myndighed..... Kommunen

Påbud iht. jordforureningsloven

Er der på ejendommen registreret påbud iht. jordforureningsloven i arealinformationssystemet (DAI)?..... Nej

Her kan du se, om kommunen har udstedt påbud på ejendommen efter reglerne i lov om forurenet jord. Der oplyses om påbud efter §§ 9(2), 10, 44(2), 48, 72a, jf. § 7, nr. 1 i bekendtgørelse om indberetning af jordforureningsdata.

Påbud iht. jordforureningsloven

Her kan du se, om kommunen har udstedt påbud på ejendommen efter reglerne i lov om forurenet jord. Der oplyses om påbud efter §§ 9(2), 10, 44(2), 48, 72a, jf. § 7, stk. 1 i bekendtgørelse om indberetning af jordforureningsdata.

Oplysninger er indhentet d. 13. august 2024

Er der på matrikelnummeret registreret påbud iht. jordforureningsloven i arealinformationssystemet (DAI)?... Nej

Berører følgende BFE-numre/matrikelnumre
Matr. nr. 18t Sørup, Svendborg Jorder

Kontaktoplysninger

Administrativ myndighed..... Kommunen



EJENDOMS DATA RAPPORT

Odensevej 117, 5700
Svendborg

Rapport købt 13/08 2024
Rapport færdig 13/08 2024

Natur, skov og landbrug

Fredskov

Er ejendommen pålagt fredskovspligt?..... Nej

Når en skov er fredskovspligtig, betyder det, at den, der ejer skovarealet, til enhver tid har pligt til at anvende det til skovbrugsformål. Med fredskovspligten følger desuden en række regler, der tilsammen sikrer den langsigtede skovdyrkning.

Fredskov

Når en skov er fredskovspligtig, betyder det, at den, der ejer skovarealet, til enhver tid har pligt til at drive arealet efter skovlovens regler om bæredygtig drift. Med fredskovspligten følger desuden en række regler, der tilsammen sikrer den langsigtede skovdyrkning.

Oplysninger er indhentet d. 13. august 2024

Er matrikelnummeret pålagt fredskovspligt?..... Nej

Matrikelnummer..... 18t

Ejerlav..... Sørup, Svendborg Jorder

Berører følgende BFE-numre/matrikelnumre
BFE-nummer 5499222

Kontaktoplysninger

Administrativ myndighed..... Miljøstyrelsen

Adresse..... Tolderlundsvej 5, 5000 Odense C

Telefonnummer..... 72544000

Email..... mst@mst.dk

Web..... <https://mst.dk/>

Majoratsskov

Er der noteret majoratsskov på ejendommen?..... Nej

Majoratsskov er i følge skovloven arealer, der skal holdes under én ejer. Skovmyndigheden (miljøstyrelsens lokale enhed) kan give tilladelse til at ophæve majoratsskov noteringen på hele eller dele af skoven.

Majoratsskov

Majoratsskov er i følge skovloven arealer, der skal holdes under én ejer. Miljø- og fødevarerministeren kan give tilladelse til at ophæve noteringen som majoratsskov på hele eller dele af skoven.

Oplysninger er indhentet d. 13. august 2024

18t, Sørup, Svendborg Jorder

Er der noteret majoratsskov for matrikelnummeret?..... Nej

Matrikelnummer..... 18t

Ejerlav..... Sørup, Svendborg Jorder

Berører følgende BFE-numre/matrikelnumre
BFE-nummer 5499222

Kontaktoplysninger

Administrativ myndighed..... Miljøstyrelsen
Adresse..... Tolderlundsvej 5, 5000 Odense C
Telefonnummer..... 72544000
Email..... mst@mst.dk
Web..... <https://mst.dk/>

Beskyttet natur

Er der beskyttede naturtyper eller beskyttede vandløb på ejendommen?..... Nej

Beskyttet natur kan være beskyttede naturtyper eller vandløb jf. naturbeskyttelsesloven § 3. Hvis ejendommen er beliggende indenfor et område med beskyttet natur, kan der være begrænsninger for anvendelse af arealerne på ejendommen.

Bemærk, at oplysningen er opdelt i hhv. "Beskyttede naturtyper" og "Beskyttede vandløb".

Beskyttede naturtyper

Vejledende registrering af naturtyper, som er beskyttet efter naturbeskyttelseslovens § 3. Disse er: Søer og vandhuller med et areal på mindst 100 m² Moser, enge, strandenge, strandsumpe, heder og overdrev med et areal på mindst 2500 m² "Mosaikker" af ovennævnte naturtyper med et areal på mindst 2500 m² Visse udpegede vandløb & alle moser i f. m. beskyttede vandhuller, søer eller vandløb. Beskyttelsen gælder uanset om der er en eller flere ejere. Tilstandsændring af beskyttet natur kræver tilladelse (dispensation). Et beskyttet areal kan i årenes løb ændre sig så meget, at det ikke længere er beskyttet. Omvendt kan et areal som i dag ikke er beskyttet, ændre sig, så det bliver det. Det er de faktiske forhold på arealet (størrelse, botanik, omlægningshyppighed m. m.) der afgør, om det er beskyttet eller ej. Registreringen er derfor vejledende. Hvorvidt et areal er beskyttet eller ej, vil i tvivlstilfælde blive afgjort ved en besigtigelse og vurdering af arealet.

Oplysninger er indhentet d. 13. august 2024

Er der beskyttede naturtyper på matriklen?..... Nej

Berører følgende BFE-numre/matrikelnumre
Matr. nr. 18t Sørup, Svendborg Jorder

Kontaktoplysninger

Administrativ myndighed..... Kommunen

Beskyttede vandløb

Oplysningen indeholder registreringer af de vandløb, som er beskyttet efter naturbeskyttelseslovens § 3. Et vandløb er kun beskyttet, hvis det er udpeget som beskyttet. Tilstandsændring af beskyttet natur kræver kommunens dispensation.

Oplysninger er indhentet d. 13. august 2024

Er der beskyttede vandløb på matriklen?..... Nej

Berører følgende BFE-numre/matrikelnumre
Matr. nr. 18t Sørup, Svendborg Jorder

Kontaktoplysninger

Administrativ myndighed..... Kommunen

Internationale naturbeskyttelsesområder

Er der arealer, der er udpeget som internationalt naturbeskyttelsesområde på ejendommen?..... Nej

Internationale beskyttelsesområder er opdelt i hhv. Ramsarområder, Fuglebeskyttelsesområder og Habitatområder. Hvis ejendommen er beliggende indenfor et område med internationale beskyttelsesområder, kan der være begrænsninger for anvendelse af arealerne på ejendommen.

Internationale naturbeskyttelsesområder består af hhv. Fuglebeskyttelsesområder, Habitatområder samt Ramsarområder.

Fuglebeskyttelsesområder

Levestederne for mange fuglearter forringes eller er direkte truede. Fuglebeskyttelsesområder er med til at opretholde og sikre levestederne. I Danmark er områderne især vigtige for mange vandfugle. Hvis ejendommen er beliggende indenfor et fuglebeskyttelsesområde, kan der være begrænsninger for anvendelse af arealerne på ejendommen.

Oplysninger er indhentet d. 13. august 2024

Er der fuglebeskyttelsesområde på matriklen?..... Nej

Berører følgende BFE-numre/matrikelnumre
Matr. nr. 18t Sørup, Svendborg Jorder

Kontaktoplysninger

Administrativ myndighed..... Miljøministeriet
Adresse..... Frederiksholms Kanal 26, 1220 København K
Telefonnummer..... 38142142
Email..... mim@mim.dk
Web..... <https://mim.dk/>

Habitatområder

Danmark har 261 habitatområder. Hvert område er udpeget dels for at beskytte dels for at genoprette en gunstig bevaringsstatus for bestemte naturtyper og arter af dyr og planter.

Oplysninger er indhentet d. 13. august 2024

Er der habitatområde på matriklen?..... Nej

Berører følgende BFE-numre/matrikelnumre
Matr. nr. 18t Sørup, Svendborg Jorder

Kontaktoplysninger

Administrativ myndighed..... Miljøministeriet
Adresse..... Frederiksholms Kanal 26, 1220 København K
Telefonnummer..... 38142142
Email..... mim@mim.dk
Web..... <https://mim.dk/>

Ramsarområder

Danmark har 27 ramsarområder, der er vådområder med særlig betydning for fugle. Hvis ejendommen er beliggende indenfor et ramsarområde, kan der være begrænsninger for anvendelse af arealerne på ejendommen.

Oplysninger er indhentet d. 13. august 2024

Er matriklen beliggende i et ramsarområde?..... Nej

Berører følgende BFE-numre/matrikelnumre
Matr. nr. 18t Sørup, Svendborg Jorder

Kontaktoplysninger

Administrativ myndighed..... Miljøministeriet
Adresse..... Frederiksholms Kanal 26, 1220 København K
Telefonnummer..... 38142142
Email..... mim@min.dk
Web..... <https://mim.dk/>

Landbrugspligt

Er ejendommen pålagt landbrugspligt?..... Nej

Der er som udgangspunkt landbrugspligt på alle ejendomme, der er over 2 ha (20.000 m²). Når en ejendom er noteret med landbrugspligt, er den omfattet af landbrugslovens regler. Det betyder, at der gælder særlige regler for disse ejendomme f.eks. ved køb og salg. Der er ikke noget krav om, at en ejendom med landbrugspligt skal anvendes til landbrug eller lignende.

Landbrugspligt

Der er som udgangspunkt landbrugspligt på alle ejendomme, der er over 2 ha (20.000 m²). Når en ejendom er noteret med landbrugspligt, er den omfattet af landbrugslovens regler. Det betyder, at der gælder særlige regler for disse ejendomme f.eks. ved køb og salg.

Oplysninger er indhentet d. 13. august 2024

Er det noteret, at bestemt fast ejendom er pålagt landbrugspligt?..... Nej

Berører følgende BFE-numre/matrikelnumre
BFE-nummer 5499222

Kontaktoplysninger

Administrativ myndighed..... Landbrugsstyrelsen
Adresse..... Nyropsgade 30, 1780 København V
Telefonnummer..... 33958000
Email..... landbrugsloven@lbst.dk
Web..... <https://lbst.dk/>



EJENDOMS DATA RAPPORT

Odensevej 117, 5700
Svendborg

Rapport købt 13/08 2024
Rapport færdig 13/08 2024

Fredede fortidsminder, bygge- og beskyttelseslinjer

Fredede fortidsminder og fortidsmindebeskyttelseslinjer

Er der registreret fredede fortidsminder/fortidsmindebeskyttelseslinjer på ejendommen?.. Nej

Vedr. fredningsstatus: A = Fredet før 1937. B = Fredet 1937 eller senere. C = Ikke fredningsværdig 1937-56. D = Ikke fredet eller afløst før 2009. U = -

Fredede fortidsminder

Der findes mere end 33.000 fredede fortidsminder i Danmark. Langt størstedelen af dem er gravhøje, men der eksisterer også fortidsminder, som ikke umiddelbart er synlige for det blotte øje: Køkkenmøddinger, vigtige oldtidsbopladser, jorddækkede ruiner af bygninger og veje m.m. Ifølge museumsloven må man ikke foretage ændringer af fredede fortidsminder. En ændring kan beskrives som alle fysiske indgreb i selve fortidsmindet. Det vil sige, at ingen tiltag, der indebærer en påvirkning af fortidsmindets indhold og overflade, er tilladt. Mange fredede fortidsminder er tinglyst på en given ejendom og vil derfor fremgå af ejendommens papirer. Et fortidsminde skal dog ikke være tinglyst for at være fredet. En del fortidsminder er alene pga. deres synlighed i landskabet fredet, uanset om de er registreret af Slots- og Kulturstyrelsen. Andre typer af fortidsminder vil først være fredet, når ejer har fået meddelelse herom fra Slots- og Kulturstyrelsen. Lovgivningen er i udgangspunktet restriktiv, og for at opnå dispensation skal ændringen kunne betragtes som et særligt tilfælde. I disse tilfælde er det Fortidsmindeenheden i Center for Kulturarv, Slots- og Kulturstyrelsen, der har bemyndigelse til at dispensere fra beskyttelsen og give tilladelse til ændringer.

Oplysninger er indhentet d. 13. august 2024

Er der registreret fredede fortidsminder på matrikelnummeret?..... Nej

Berører følgende BFE-numre/matrikelnumre
Matr. nr. 18t Sørup, Svendborg Jorder

Kontaktoplysninger

Administrativ myndighed..... Slots- og Kulturstyrelsen
Adresse..... Hammerichsgade 14, 1611 København V
Telefonnummer..... 33954200
Email..... post@slks.dk
Web..... <https://slks.dk/>

Fortidsmindebeskyttelseslinjer

Der findes mere end 33.000 fredede fortidsminder i Danmark. Fortidsminder kan være mere end tusinde år gamle og udgøres typisk af gravhøje, men også vigtige oldtidsbopladser, mindesmærker samt sten- og jorddiger kan være fredet. Ifølge Naturbeskyttelsesloven er der fastlagt en beskyttelseslinje på 100 meter omkring flere synlige fredede fortidsminder. Denne beskyttelseslinje indebærer, at der ikke må foretages ændringer fra fortidsmindets ydergrænse og 100 m ud uden tilladelse. Det er derfor ikke tilladt at lave ændringer i terrænet eller at placere bebyggelse såsom bygninger, campingvogne, skure, eller lignende indenfor beskyttelseszonen. Forbuddet omfatter også midlertidige ændringerne. Undtaget er dog landbrugsmæssig drift, bortset fra tilplantning af eksempelvis juletræer, frugttræer og lign. Linjens placering fremgår af et vejledende kort, der er offentligt tilgængelige på Miljøportalen www.miljoportalen.dk Fortidsmindebeskyttelseslinjen forvaltes af landets 98 kommuner og de kan i særlige tilfælde give dispensation til ændringer indenfor beskyttelseslinjen. Slots- og Kulturstyrelsen, de kulturhistoriske museer, interesseorganisationer m.fl. er klageberettiget og kan indbringe afgørelsen for Miljø- og Fødevareklagenævnet.

Oplysninger er indhentet d. 13. august 2024

Er der registreret fortidsmindebeskyttelseslinjer på matrikelnummeret?..... Nej

Berører følgende BFE-numre/matrikelnumre

Kontaktoplysninger

Administrativ myndighed..... Kommunen

Beskyttede sten- og jorddiger

Er der beskyttede sten- eller jorddiger på ejendommen?..... Ja

Oplysningen omfatter sten- og jorddiger, som er beskyttet mod tilstandsændringer, jf. museumsloven. Oplysningen er vejledende og må derfor ikke anvendes til at afgøre, om der er beskyttede diger i et område.

Bemærk: Oplysningen er vejledende og må derfor ikke anvendes til at afgøre, om der er beskyttede diger i et område.

Beskyttede sten- og jorddiger

Oplysningen omfatter sten- og jorddiger, som er beskyttet mod tilstandsændringer, jf. museumsloven. Beskyttelsen gælder kun diger i landzonen og diger, der ligger i grænsen mellem landzone og by-/sommerhuszone. Oplysningen er vejledende og må derfor ikke anvendes til at afgøre, om der er beskyttede diger i et område.

Oplysninger er indhentet d. 13. august 2024

Er der beskyttede sten- eller jorddiger på matriklen?..... Ja

Berører følgende BFE-numre/matrikelnumre
Matr. nr. 18t Sørup, Svendborg Jorder

Kontaktoplysninger

Administrativ myndighed..... Kommunen

Skovbyggelinjer

Er ejendommen beliggende indenfor en skovbyggelinje?..... Ja

Skovbyggelinjen er en zone på 300 m omkring skove. Skovbyggelinjen gælder for alle offentlige skove og for private skove med et sammenhængende areal på mindst 20 ha. Inden for byggelinjen er der forbud mod at bygge.

Bemærk: Byggelinjen kan enten være registreret som gældende eller ophævet.

Skovbyggelinje

Skovbyggelinjen er en bufferzone på 300 m omkring skove. Skovbyggelinjen gælder for alle offentlige skove og for private skove med et sammenhængende areal på mindst 20 ha. Indenfor byggelinjen er der forbud mod at bygge. Byggelinjen kan enten være registreret som gældende eller ophævet.

Oplysninger er indhentet d. 13. august 2024

Er matriklen beliggende indenfor en skovbyggelinje?..... Ja

Type..... Gældende

Berører følgende BFE-numre/matrikelnumre
Matr. nr. 18t Sørup, Svendborg Jorder

Kontaktoplysninger

Administrativ myndighed..... kommunen

Sø- og åbeskyttelseslinjer

Er ejendommen beliggende indenfor en sø- eller åbeskyttelseslinje?..... Nej

Sø- og åbeskyttelseslinjen har til formål at sikre søer og åer som værdifulde landskabselementer og som levesteder for dyre- og planteliv forløber der en sø- eller åbeskyttelseslinje på 150 m fra visse søer og vandløb. Inden for beskyttelseslinjen er der generelt forbud mod ændringer, dvs. at der ikke må placeres bebyggelse, foretages ændringer i terrænet, beplantningen o.l.

Bemærk, at oplysningen er opdelt i hhv. Søbeskyttelseslinjer og Åbeskyttelseslinjer.

Søbeskyttelseslinje

Søbeskyttelseslinjen har til formål at sikre søer som værdifulde landskabselementer og som levesteder og spredningskorridorer for plante- og dyreliv. Indenfor beskyttelseslinjen er der generelt forbud mod ændringer, d.v.s. der må ikke placeres bebyggelse, foretages ændringer i terrænet, beplantningen o.l.

Oplysninger er indhentet d. 13. august 2024

Er matriklen beliggende indenfor en søbeskyttelseslinje?..... Nej

Berører følgende BFE-numre/matrikelnumre
Matr. nr. 18t Sørup, Svendborg Jorder

Kontaktoplysninger

Administrativ myndighed..... Kommunen

Åbeskyttelseslinje

Åbeskyttelseslinjen har til formål at sikre åer som værdifulde landskabselementer og som levesteder og spredningskorridorer for plante- og dyreliv. Der er indenfor beskyttelseslinjen tale om et generelt forbud mod ændringer.

Oplysninger er indhentet d. 13. august 2024

Er matriklen beliggende indenfor en åbeskyttelseslinje?..... Nej

Berører følgende BFE-numre/matrikelnumre
Matr. nr. 18t Sørup, Svendborg Jorder

Kontaktoplysninger

Administrativ myndighed..... Kommunen

Kirkebyggelinjer

Er ejendommen beliggende indenfor en kirkebyggelinje?..... Nej

Kirkebyggelinjen er en 300 m beskyttelseszone målt fra kirkebygningen. Den skal sikre, at der ikke opføres bebyggelse over 8,5 m, som virker skæmmende på kirken.

Kirkebyggelinjer

Kirkebyggelinjen er en 300 m beskyttelseszone målt fra kirkebygningen. Linjen skal sikre, at der ikke opføres bebyggelse over 8,5 m, som virker skæmmende på kirken.

Oplysninger er indhentet d. 13. august 2024

Er matriklen beliggende indenfor en kirkebyggelinje?..... Nej

Berører følgende BFE-numre/matrikelnumre
Matr. nr. 18t Sørup, Svendborg Jorder

Kontaktoplysninger

Administrativ myndighed..... Kommunen

Klitfredningslinje

Er ejendommen beliggende indenfor en klitfredningslinje?..... Nej

Klitfredningslinjen er en beskyttelseszone som ligger i åbne landskaber typisk 300 m fra kysten og i bebyggede områder typisk 100 m eller mindre fra kysten. Beskyttelseszone findes næsten udelukkende langs den jyske vestkyst ved Skagerrak og Vesterhavet. Det er ikke tilladt at ændre tilstanden af klitfredede arealer eller at udøve aktiviteter, der kan føre til øget risiko for sandflugt.

Klitfredningslinje

Klitfredede arealer er forbudszone, hvor der som hovedregel ikke må foretages ændringer af den eksisterende tilstand, og hvor det ikke er tilladt at udøve aktiviteter, der kan føre til øget risiko for sandflugt. F.eks. må der som hovedregel ikke placeres bebyggelse, ske beplantning eller terrænændringer, herunder etableres hegn, eller placeres campingvogne og lignende, og arealerne må ikke afgræsses. Der må heller ikke foretages udstykning, matrikulering eller arealoverførsel, hvorved der fastlægges skel. Klitfredningslinjen er en beskyttelseszone som ligger i åbne landskaber typisk 300 m fra kysten og i bebyggede områder typisk 100 m eller mindre fra kysten. Beskyttelseszone findes næsten udelukkende langs den jyske vestkyst ved Skagerrak og Vesterhavet. Klitfredningslinjen kan nogle steder strække sig op til 500 meter ind i landet. Derudover findes større og mindre arealer, der er klitfredede, og som kan ligge langt fra kysten, f.eks. store sandmiler og indlandsklitler.

Oplysninger er indhentet d. 13. august 2024

18t, Sørup, Svendborg Jorder

Er matriklen beliggende indenfor en klitfredningslinje?..... Nej

Matrikelnummer..... 18t

Ejerlav..... Sørup, Svendborg Jorder

Berører følgende BFE-numre/matrikelnumre
BFE-nummer 5499222

Kontaktoplysninger

Administrativ myndighed..... Kystdirektoratet

Adresse..... Højbovej 1, 7620 Lemvig

Telefonnummer..... 20927244

Email..... kdi@kyst.dk

Web..... <https://kyst.dk/strand-og-klit/klitfredning/>

Strandbeskyttelseslinje

Er ejendommen beliggende indenfor en strandbeskyttelseslinje?..... Nej

I åbne landskaber ligger strandbeskyttelseslinjen typisk 300 m fra kysten. I bebyggede områder typisk 100 m eller mindre fra kysten. Inden for en strandbeskyttelseslinje må der blandt andet ikke placeres bebyggelse som fx bygninger, skure, campingvogne og master eller foretages ændringer i terrænet, tilplantning eller hegning.

Strandbeskyttelseslinje

Strandbeskyttede arealer er forbudszone, hvor der som hovedregel ikke må foretages ændringer af den eksisterende tilstand. F.eks. må der som hovedregel ikke placeres bebyggelse, ske beplantning eller terrænændringer, etableres hegn eller placeres campingvogne og lignende, og der må ikke foretages udstykning, matrikulering eller arealoverførsel, hvorved der fastlægges skel. I åbne landskaber ligger strandbeskyttelseslinjen typisk 300 meter fra kysten, og i bebyggede områder typisk 100 meter eller mindre fra kysten.

Oplysninger er indhentet d. 13. august 2024

Er matrikelnummeret beliggende indenfor en strandbeskyttelseslinje?..... Nej
Matrikelnummer..... 18t
Ejerlav..... Sørup, Svendborg Jorder
Berører følgende BFE-numre/matrikelnumre
BFE-nummer 5499222

Kontaktoplysninger

Administrativ myndighed..... Kystdirektoratet
Adresse..... Højbovej 1, 7620 Lemvig
Telefonnummer..... 20927244
Email..... kdi@kyst.dk
Web..... <https://kyst.dk/strand-og-klit/strandbeskyttelse/>



EJENDOMS DATA RAPPORT

Odensevej 117, 5700
Svendborg

Rapport købt 13/08 2024

Rapport færdig 13/08 2024

Om ejendomsdatarapporten

Generelt om ejendomsdatarapporten

En ejendomsdatarapport bestilles efter fremsøgning af en given ejendom. Derefter henter systemet bag ejendomsdatarapporten oplysninger i offentlige registre om den pågældende ejendom. Enkelte oplysninger hentes hos kommunen. Med en oplysning menes et svar på et spørgsmål og evt. et bilag. De hentede oplysninger præsenteres i ejendomsdatarapporten og en række bilag. Der kan læses nærmere om oplysningerne i ejendomsdatarapporten i appendiks på boligejer.dk. Endelig præsenteres et overblik over svarene i ejendomsrapporten. Alle ejendomsdatarapportens elementer kan hentes som dokument i en fil (pdf) til elektronisk visning eller udskrift.

Du får besked pr e-mail/SMS, når rapporten er komplet. Det kan tage op til ti dage at få svar vedrørende enkelte oplysninger. I perioden fra rapporten er bestilt, til du modtager besked om, at rapporten er færdig, vil det fremgå af et hentet dokument, at ejendomsdatarapporten er "Underudarbejdelse". Når alle svar er modtaget, vil ejendomsdatarapporten få status som "Færdig" og du kan hente en ny komplet rapport.

Enkelte oplysninger i en ejendomsdatarapport må kun udleveres til ejendommens ejer eller en person, der har fået samtykke fra ejeren. Der kan derfor være oplysninger, som ikke fremgår af ejendomsdatarapporten.

[Link til Appendix](#)

Om resuméet

Dette dokument indeholder et resumé af svarene i ejendomsdatarapporten. De uddybende, detaljerede svar findes i rapporten. Nedenfor kan du se en liste over de bilag, der kan hentes. Bagerst i resuméet er der en kort beskrivelse af de enkelte oplysninger. Yderligere uddybende oplysninger og kontaktoplysninger til relevante myndigheder findes i Appendix.

- Vejforsyningskort
- BBR-meddelelse - Svendborg
- Jordforureningsattest_18t_Sørup, Svendborg Jorder_9a3ee09b-f60c-4583-8d67-d1b870005313

Ordforklaring - ejendomsoplysninger

Medlemskab af spildevandsforsyning

-

Grundvand - Drikkevandsinteresser

Oplysningen viser, om ejendommen er beliggende indenfor et drikkevandsområde. Afhængig af drikkevandsområdets kategorisering kan der være begrænsninger for anvendelse af arealerne på ejendommen.

Påbud vedr. spildevandsforhold på ejendommen

-

Aktuel vandforsyning

Her oplyses hvilken form for vandforsyning ejendommen er tilkoblet, fx alment eller privat alment vandforsyningsanlæg.

Påbud/dispensationer/anbefalinger vedr. vandindvindingsanlæg/-boringer på ejendommen

Kommunalbestyrelsen indberetter oplysninger af betydning for ejendomshandler med henblik på offentliggørelse og videregivelse af visse oplysninger på vandforsyningslovens område til den fælles offentlige database for geologi, grund- og drikkevand, Jupiter.

Grundvand - Følsomme indvindingsområder

Oplysningen er etableret for at beskytte drikkevandet nitrat- og sprøjtemiddelfølsomme indvindingsområder. Hvis ejendommen er beliggende indenfor et følsomt indvindingsområde, kan der være begrænsninger for anvendelse af arealerne på ejendommen.

Aktuelle afløbsforhold

Her oplyses hvordan spildevand og regnvand bortledes fra ejendommen.

Tilladelser vedr. spildevandsforhold på ejendommen

-

Fredskov

Når en skov er fredskovspligtig, betyder det, at den, der ejer skovarealet, til enhver tid har pligt til at anvende det til skovbrugsformål. Med fredskovspligten følger desuden en række regler, der tilsammen sikrer den langsigtede skovdyrkning.

Majoratsskov

Majoratsskov er i følge skovloven arealer, der skal holdes under én ejer. Skovmyndigheden (miljøstyrelsens lokale enhed) kan give tilladelse til at ophæve majoratsskov noteringen på hele eller dele af skoven.

Landbrugspligt

Der er som udgangspunkt landbrugspligt på alle ejendomme, der er over 2 ha (20.000 m²). Når en ejendom er noteret med landbrugspligt, er den omfattet af landbrugslovens regler. Det betyder, at der gælder særlige regler for disse ejendomme f.eks. ved køb og salg. Der er ikke noget krav om, at en ejendom med landbrugspligt skal anvendes til landbrug eller lignende.

Internationale naturbeskyttelsesområder

Internationale beskyttelsesområder er opdelt i hhv. Ramsarområder, Fuglebeskyttelsesområder og Habitatområder. Hvis ejendommen er beliggende indenfor et område med internationale beskyttelsesområder, kan der være begrænsninger for anvendelse af arealerne på ejendommen.

Beskyttet natur

Beskyttet natur kan være beskyttede naturtyper eller vandløb jf. naturbeskyttelsesloven § 3. Hvis ejendommen er beliggende indenfor et område med beskyttet natur, kan der være begrænsninger for anvendelse af arealerne på ejendommen.

Spildevandsplaner

Kommunernes spildevandsplaner udarbejdes for at give en samlet oversigt over den eksisterende og planlagte spildevandshåndtering i de enkelte kommuner.

Varmeforsyning

Oplysningen angiver, hvilken forsyningsform, der er til rådighed for området. Det kan fx være naturgas eller fjernvarme. Desuden oplyses om eventuel tilslutningspligt/forblivelsespligt til en forsyningsform samt om eventuelle forbud mod visse opvarmningstyper (typisk el).

Kommuneplaner

Kommuneplanen omfatter en periode på 12 år og fastlægger de overordnede mål og retningslinjer for den enkelte kommunes udvikling. Den udgør rammen for udarbejdelse af lokalplaner og er grundlag for behandling af en række sager, herunder den konkrete administration i det åbne land og ansøgninger om byggetilladelse.

Vejforsyning

Der leveres kort for området omkring ejendommen. Kortet viser med farvemærkning de veje, som vejmyndigheden har registreret som værende hhv. offentlige, privat fællesveje eller private/almene veje. Status for veje uden farvemærkning er ikke oplyst. Kontakt kommunen for oplysninger om disse.

Varmeplaner

I kommunens varmeplan fastlægges områder, der forventes at blive fjernvarmeforsynet (kollektiv varmforsyning), herunder en forventet tidshorizont herfor, samt områder, der fremover forventes individuelt forsynet med vedvarende energi (ingen kollektiv varmforsyning).

Hovedstadsområdets transportkorridorer

Transportkorridorerne i hovedstadsområdet er arealer, der er reserveret til fremtidige motorveje og baner m.m. De er en del af den overordnede fysiske planlægning og har hjemmel i planloven. Det betyder, at de respektive grundejere ikke får erstatning for de begrænsninger, de får pålagt i denne sammenhæng. Hovedstadsområdet omfatter i denne forbindelse kommunerne i Region Hovedstaden, bortset fra Bornholms Regionskommune, samt Greve, Køge, Lejre, Roskilde, Solrød og Stevn kommuner.

Landzonetilladelser

En landzonetilladelse udstedes af kommunen. Den kræves som udgangspunkt for, at man i landzone må opføre nyt byggeri eller foretage udstykning eller ændring i anvendelsen af bestående bebyggelse og ubebyggede arealer.

Vejdirektoratets projekter

Der leveres kort for området omkring ejendommen. Kortet viser med farvemærkning om ejendommen er beliggende indenfor et vejforsyningsprojekt, som vejmyndigheden enten undersøger, planlægger eller er ved at anlægge. Eksisterer der ingen vejforsyningsprojekter nær ejendommen vil der ikke udarbejdes et bilag.

Lokalplaner

Grundejerne må ikke bygge nyt, ændre anvendelse osv. i strid med en lokalplan. Kommunalbestyrelsen kan – efter nabohøring – dispensere fra en lokalplan, hvis dispensationen ikke er i strid med principperne i planen.

Landsplandirektiv "Udviklingsområder"

Inden for et udviklingsområde i kystnærhedszonen har en kommune mulighed for at inddrage nye arealer i byzone og planlægge for anlæg i landzone, uden en særlig planlægningsmæssig eller funktionel begrundelse for kystnær lokalisering efter reglen i planlovens § 5 a, stk. 1. nr. 1. I et udviklingsområde er landzonereglerne mere lempelige end i den øvrige kystnærhedszone.

Zonestatus

Zonestatus kan være landzone, byzone eller sommerhusområde. Afhængig af zonestatus kan der være forskellige bestemmelser for anvendelse af ejendommen. I landzone skal der fx søges om landzonetilladelse ved større byggeri, mens der i byzone ofte er lokalplaner, der fastsætter regler om bebyggelse og anvendelse af arealer.

Landsplandirektiv "Baltic Pipe"

Baltic Pipe er en ny gastransmissionsledning, der vil sikre forsyningssikkerheden for naturgas i Danmark. Desuden vil gastransmissionsledningen få forbindelse til gasfelter i Nordsøen og gastransmissionsnettet i Polen.

Råstofplaner

Råstofplanen gælder i 12 år og revideres hver fjerde år. Råstofplanen fastlægger, hvor der i regionen kan gives tilladelse til at indvinde naturgivne råstoffer – dvs. sand, grus, sten, kvartssand, ler, moler, plastisk ler, tørv og kalk.

Ejendoms- og grundværdi

Ved vurderingen af en ejendom fastsættes den forventelige kontantværdi i fri handel for en ejendom af den pågældende kategori, under hensyn til alder, størrelse, beliggenhed og øvrige karakteristika. Vurderingen kan afvige fra en faktisk konstateret handelspris for ejendommen. Vurderingen foretages på grundlag af de priser i fri handel, der er konstateret for sammenlignelige ejendomme (reference ejendomme) og for den pågældende ejendom selv på vurderingstidspunktet. Vurderingen foretages også på baggrund af øvrige markedsindikatorer af væsentlig betydning for vurderingen. Ejendoms- og grundværdien danner grundlaget for de statslige og kommunale ejendomsskatter.

Energimærkning

Et energimærke er en vurdering af en bygnings energimæssige tilstand. En bolig, der sælges, skal have et gyldigt energimærke udarbejdet af en energikonsulent.

Byggeskadeforsikring

Siden 1. april 2008 har professionelle bygherrer været forpligtet til at tegne en byggeskadeforsikring i forbindelse med nybyggeri af private helårsboliger. Forsikringspligten gælder fra 1. juli 2012 i nogle tilfælde også, når der etableres nye boligenheder i eksisterende byggeri. Hvis ejendommen er omfattet af byggeskadeforsikring, vil der være en eftersynsrapport for hhv. 1-års og 5-års eftersyn.

Byggesag

En byggesag vedrører nybyggeri, til/ombygning, ændret anvendelse eller nedrivning (hel eller delvis). Kommunen registrerer oplysninger om byggesagen i Bygnings- og Boligregistret (BBR), fx om byggeriets omfang, anmeldelse/ansøgning, tilladelser, påbegyndelse og fuldførelse. Visse byggesagstyper registreres ikke i BBR.

Elinstallationsrapport

En elinstallationsrapport er resultatet af en autoriseret elinstallatørvirksomheds gennemgang af bygningens elinstallationer under huseftersynsordningen. Rapporten giver en professionel og objektiv gennemgang af elinstallationernes tilstand.

Flexboligtilladelse

En flexboligtilladelse udstedes af kommunen. En flexboligtilladelse giver ejeren af en helårsbolig mulighed for at benytte sin helårsbolig som ferie- og fritidsbolig, med ret til senere at vende tilbage til at benytte boligen til helårsbeboelse uden krav om landzonetilladelse. Flexboligtilladelsen følger huset og ikke kun dig som ejer.

Tilstandsrapport

En tilstandsrapport er resultatet af en bygningsgennemgang foretaget af en beskikket bygnings sagkyndig. Tilstandsrapporten er en samlet skriftlig vurdering af en boligs synlige skader og tegn på skader.

Olietanke

Kommunen registrerer oplysninger om olietanke i Bygnings- og boligregisteret (BBR). Oplysningerne stammer typisk fra den af ejer eller bruger indsendte tankattest. Det bemærkes at olietankens registrering i BBR ikke i sig selv er en garanti for at tanken er lovlig. Der vises ikke oplysninger om tanke, der er fjernet fra ejendommen.

Fredede bygninger

Der er ca. 7.100 fredede bygninger i Danmark. Det er bygninger, som har væsentlig kulturhistorisk og/eller arkitektonisk værdi. Alle fredede bygninger er fredet både udvendigt og indvendigt, og der skal søges om tilladelse hos Slots- og Kulturstyrelsen til alle bygningsarbejder, som går ud over almindelig vedligeholdelse.

BBR-meddelelsen

BBR-meddelelsen viser de oplysninger, kommunen har registreret om en ejendom i Bygnings- og Boligregisteret (BBR). Oplysningerne på BBR-meddelelsen er et udtryk for de faktiske forhold på ejendommen, også selvom de ikke nødvendigvis er lovlige. Ansvar for oplysningernes rigtighed på BBR-meddelelsen ligger hos ejeren af ejendommen.

Områdeklassificering

Områdeklassificeringen inddeles i tre klasser; "Analysefrit område (Kategori 1)", "Analysefrit område (Kategori 2)" og "Område med krav om analyser". Byzoneområder klassificeres som udgangspunkt som lettere forurenede. Områdeklassificeringen er dog ikke nødvendigvis altid sammenfaldende med byzonen. Hvis ejendommen er omfattet af områdeklassificering, kan der være anmeldeligt ved større jordflytning.

Jordforureningsattest

Danmarks Miljøportals jordforureningsattest viser oplysninger om jordforurening for matriklen. Attesterne dannes ud fra regionernes og kommunernes oplysninger om jordforurening.

Kortlagt jordforurening

Kortlagt jordforurening kan være betegnet som kortlagt på hhv. vidensniveau 1 (V1) og/eller vidensniveau 2 (V2) i henhold til lov om forurenede jord. Oplysningen fremgår også af jordforureningsattesten.

Påbud iht. jordforureningsloven

Her kan du se, om kommunen har udstedt påbud på ejendommen efter reglerne i lov om forurenede jord. Der oplyses om påbud efter §§ 9(2), 10, 44(2), 48, 72a, jf. § 7, nr. 1 i bekendtgørelse om indberetning af jordforureningsdata.

Skovbyggelinjer

Skovbyggelinjen er en zone på 300 m omkring skove. Skovbyggelinjen gælder for alle offentlige skove og for private skove med et sammenhængende areal på mindst 20 ha. Inden for byggelinjen er der forbud mod at bygge.

Kirkebyggelinjer

Kirkebyggelinjen er en 300 m beskyttelseszone målt fra kirkebygningen. Den skal sikre, at der ikke opføres bebyggelse over 8,5 m, som virker skæmmende på kirken.

Beskyttede sten- og jorddiger

Oplysningen omfatter sten- og jorddiger, som er beskyttet mod tilstandsændringer, jf. museumsloven. Oplysningen er vejledende og må derfor ikke anvendes til at afgøre, om der er beskyttede diger i et område.

Sø- og åbeskyttelseslinjer

Sø- og åbeskyttelseslinjen har til formål at sikre søer og åer som værdifulde landskabselementer og som levesteder for dyre- og planteliv forløber der en sø- eller åbeskyttelseslinje på 150 m fra visse søer og vandløb. Inden for beskyttelseslinjen er der generelt forbud mod ændringer, dvs. at der ikke må placeres bebyggelse, foretages ændringer i terrænet, beplantningen o.l.

Fredede fortidsminder og fortidsmindebeskyttelseslinjer

Vedr. fredningsstatus: A = Fredet før 1937. B = Fredet 1937 eller senere. C = Ikke fredningsværdig 1937-56. D = Ikke fredet eller afløst før 2009. U = -

Klitfredningslinje

Klitfredningslinjen er en beskyttelseszone som ligger i åbne landskaber typisk 300 m fra kysten og i bebyggede områder typisk 100 m eller mindre fra kysten. Beskyttelseszone findes næsten udelukkende langs den jyske vestkyst ved Skagerrak og Vesterhavet. Det er ikke tilladt at ændre tilstanden af klitfredede arealer eller at udøve aktiviteter, der kan føre til øget risiko for sandflugt.

Strandbeskyttelseslinje

I åbne landskaber ligger strandbeskyttelseslinjen typisk 300 m fra kysten. I bebyggede områder typisk 100 m eller mindre fra kysten. Inden for en strandbeskyttelseslinje må der blandt andet ikke placeres bebyggelse som fx bygninger, skure, campingvogne og master eller foretages ændringer i terrænet, tilplantning eller hegning.





Svendborg Kommune

BBR

Afsender
Svendborg Kommune, BBR

BBR-Meddelelse

(Udskrift af oplysninger fra Bygnings- og Boligregistret)

Kommune nr.:

479

Udskrift dato:

13-08-2024

BFE-nr.:

5499222

BBR adresse:

Odensevej 117 (Vejkode: 5737), 5700 Svendborg

Denne BBR-meddelelse er hentet via selvbetjening.

Fejl eller mangler i udskriften bedes meddelt til kommunen via e-mailadressen bbr@svendborg.dk eller telefonnr 6223 3200

Oplysninger om grunde

Adresse: Odensevej 117 (vejkode: 5737), 5700 Svendborg

Ejerforhold: Den kommune, hvori ejendommen er beliggende

Vand & afløb

Grundareal

1189 m²

Matrikelnr.

18t

Ejerlav

Sørup, Svendborg Jorder

Ejendom

BFE-nr.: 5499222

Kortmateriale



Forkortelser	
B#	Bygningsnummer
T#	Teknisk anlæg nummer
NY	Nybyggeri
*	Bygning på fremmed grund

Punkter i kortet	
●	Punktet er sikkert placeret
●	Punktet er usikkert placeret

Linjer i kortet	
—	Ejendom
—	Jordstykke ¹
	Bygningsomrids, nøjagtigt ²
	Bygningsomrids, unøjagtigt ³

1. Jordstykke dækker over udstrækningen af det enkelte matrikelnummer.
2. Bygningsomridset er nøjagtigt, når dets placering er verificeret af GeoDanmark (se nedenfor).
3. Bygningsomridset er unøjagtigt, når dets placering ikke er verificeret af GeoDanmark (se nedenfor).

Du kan få et mere detaljeret geografisk overblik over ejendommen på <https://kort.bbr.dk>.

Kortmaterialet er automatisk genereret på baggrund af nyeste offentligt tilgængelige data om ejendommen fra Bygnings- og Boligregistret (BBR), Matrikelkortet, GeoDanmark, Danmarks Adresseregister (DAR).

I Bygnings- og Boligregistret (BBR) finder du oplysninger om alle bygninger og boliger i Danmark. Se mere på <https://bbr.dk> – her er det også muligt at flytte et rødt

bygningspunkt, der er usikkert placeret.

Matrikelkortet er et oversigtskort, der har til formål at vise beliggenheden af matrikulære arealer (matrikelnumre, vejlitra m.v.) i forhold til hinanden. Skellinjer i matrikelkortet falder ikke altid sammen med synlige grænser i landskabet, hvilket kan skyldes unøjagtigheder. Læs eventuelt mere herom på <https://gst.dk/data-og-kort/matrikelkort-og-data/matrikelkort>.

GeoDanmark er et samarbejde mellem kommunerne og Styrelsen for Dataforsyning og Infrastruktur (SDFI) om at kortlægge Danmark. GeoDanmark-data består bl.a. af luffotos og bygningsomrids. Vær opmærksom på, at disse luffotos kun optages en gang om året, og at bygningsomrids opdateres på baggrund heraf. Derfor kan der være forsinkelser i registreringen af ændringer, afhængigt af hvornår ændringen – fx en opførelse eller nedrivning af en bygning – er sket. Se mere på <https://www.geodanmark.dk>.

DAR er Danmarks autoritative register for adresser og vejnavne. Se mere på <https://www.danmarksadresser.dk>.

Din pligt som ejer

Det er dit ansvar som ejer, at oplysningerne om din ejendom i BBR er korrekte. En registrering i BBR kan ikke nødvendigvis tages som udtryk for, at byggeriet er lovligt i henhold til anden lovgivning. Kommunen kan give en bøde på op til 5.000 kr., hvis du ikke indberetter oplysninger til BBR, eller hvis du giver forkerte oplysninger.

Derfor er det vigtigt, at du læser din BBR-meddelelse og kontrollerer om alle bygninger og anlæg på ejendommen er registreret rigtigt. Når du køber en ejendom eller ændrer på bygninger og boliger, er det ekstra vigtigt at være opmærksom på, om registreringerne er korrekte. Indberetningspligten gælder også byggesager.

Du skal være særligt opmærksom på:

- **Opførelsesår**
- **Om- og tilbygningsår**
- **Bebygget areal**
- **Antal etager**
- **Samlet boligareal eller erhvervsareal**
- **Areal af udnyttet tagetage**
- **Areal af udestue**
- **Tagdækningsmateriale**
- **Varmeinstallation**

Omkring opførelsesår vil der nogle steder være angivet år 1000. Dette skyldes, at du ikke har givet oplysninger om opførelsesår vedrørende den pågældende bygning. Kommunen har lov til at kontrollere de oplysninger, du giver til BBR. Kontrollen kan ske ved et anmeldt besøg på ejendommen eller ved registersamkøring med eksterne kilder – f.eks. folkeregistret eller ved hjælp af luftfotos.

I BBR er din ejendom registreret på 4 niveauer:

Grund

Grunden er normalt det samme som en matrikel, og er et sammenhængende stykke jord. I særlige tilfælde kan grunden bestå af flere matrikler, og en ejendom af flere grunde. Dette vil oftest være på landbrugsejendomme. På grunden registreres f.eks. oplysninger om vandforsyning og afløbsforhold.

Bygning

Bygninger i BBR er alt fra et redskabsskur til et butikscenter. Her findes informationer om den væsentligste anvendelse af bygningen, bebygget areal, arealet af samtlige etager (samlet bygningsareal), materialer m.m.

Enhed

En enhed i BBR er betegnelsen for en bolig i et parcelhus, en lejlighed eller f.eks. et erhvervslejemål. En enhed ligger altid inde i en bygning. Enfamiliehuse har typisk en boligenhed, etageboligbebyggelse har en boligenhed for hver lejlighed, og erhvervsbygninger en eller flere enheder til erhverv. En enhed har typisk sin egen selvstændige indgang. Under enheder registreres bl.a. samlet areal, areal til beboelse/ erhverv samt anvendelsen.

Tekniske anlæg

Tekniske anlæg kan være olietanke, vindmøller, gylletanke, solvarmeanlæg m.m. Tekniske anlæg er som regel placeret på grunden, men kan også ligge inde i en bygning.

Arealerne på BBR-meddelelsen

Arealerne indgår i beregningen af ejendomsvurderingen, men kan også have betydning for f.eks. forsikring, realkredit- og boliglån, fjernvarmeregning m.m. Arealer skal altid måles til ydersiden af ydervægge. Læs mere om opmåling og se vejledninger på www.bbr.dk.

Det bebyggede areal svarer normalt til stueetagens areal. I bygninger med forskudte etager opmåles det bebyggede areal som bygningens udbredelse set oppefra.

Det samlede bygningsareal opgøres som arealet af samtlige etager. Areal af eventuel kælder og tagetage skal ikke regnes med.

Tagetagens samlede areal opgøres som det areal, der udnyttes sammen med det areal, der ville kunne udnyttes til bolig eller erhverv. Ligesom i bygningsreglementet måles arealet i vandret plan 1,5 m over færdigt gulv til den udvendige side af tagbelægningen.

Udnyttet areal i tagetagen opgøres som den del af tagetagens areal, som faktisk udnyttes til beboelse eller erhverv.

Kælderarealet opgøres samlet for hele kælderetagen.

Det samlede boligareal opgøres som arealet af samtlige beboelsesrum inklusive areal i entré, gang, badeværelse, toilet og køkken. I arealet medregnes udnyttet areal i eventuel tagetage og areal af kælderrum, der må anvendes til beboelse – det vil sige opfylder bygge Lovgivningens krav til beboelsesrum.

Hvis arealerne har forskellige anvendelser, skal de deles op i den del, der må bruges til bolig, den del der anvendes til erhvervs- eller institutionsformål samt den del, der udgør andet areal.

Sammenhængen mellem de forskellige arealangivelser betyder f.eks., at for et parcelhus uden kælder, hvor parcelhuset kun bruges til beboelse, vil boligarealet svare til det samlede bygningsareal plus eventuel udnyttet tagetage.

Har en bygning to eller flere lejligheder, fordeles adgangs- og trappearealer ligeligt mellem de enkelte lejligheder.

Med hensyn til areal af ejerlejlighed skal du være specielt opmærksom på, at BBR's boligareal ofte vil være forskellig fra **det tinglyste areal**. Det skyldes, at arealerne opgøres efter forskellige principper. Ejerlejlighedens samlede areal i BBR vil svare til summen af areal til beboelse, areal til erhverv inklusive andel af adgangsareal.

Vejledning til BBR-meddelelse

Vers. 1.9

Oversigt over BBR-oplysninger

Anvendelse	Anvendelse fortsat	Materialer	Opvarmningsforhold
Helårsbeboelse <ul style="list-style-type: none">Stuehus til landbrugsejendomFritliggende enfamiliehusSammenbygget enfamiliehusFritliggende enfamiliehus i tæt-lav bebyggelseRække-, kæde-, eller dobbelthus (lodret adskillelse mellem enhederne)Række-, kæde- og klyngehusDoppelthusEtagebolig-bygning, flerfamiliehus eller to-familiehusKollegiumBoligbygning til døgninstitutionAnneks i tilknytning til helårsboligAnden bygning til helårsbeboelse	<ul style="list-style-type: none">GrundskoleUniversitetAnden bygning til undervisning og forskningHospital og sygehusHospice, behandlingshjem mv.Sundhedscenter, lægehus, fødeklinik mv.Anden bygning til sundhedsformålDaginstitutionServicefunktion på døgninstitutionKaserneFængsel, arresthus mv.Anden bygning til institutionsformål Fritidsformål <ul style="list-style-type: none">SommerhusFeriecenter, center til campingplads mv.Bygning med ferielejligheder til erhvervsmæssig udlejningBygning med ferielejligheder til eget brugAnden bygning til ferieformålKlubhus i forbindelse med fritid og idrætSvømmehalIldrætshalTribune i forbindelse med stadionBygning til træning og opstaldning af hesteAnden bygning til idrætsformålKolonihavehusAnneks i tilknytning til fritids- og sommerhusAnden bygning til fritidsformål Mindre bygninger til garageformål, opbevaring m.v. <ul style="list-style-type: none">GarageCarportUdhusDrivhusFritliggende overdækningFritliggende udestue Andre bygninger <ul style="list-style-type: none">Tiloversbleven landbrugsbygningFaldefærdig bygningUkendt bygning	Ydervæggens materialer <ul style="list-style-type: none">MurstenLetbetonstenFibercement herunder asbestBindingsværkTræBetonelementerMetalFibercement uden asbestPlastmaterialerGlasIngenAndet materiale Tagdækningsmateriale <ul style="list-style-type: none">Tagpap med lille hældningTagpap med stor hældningFibercement herunder asbestBetontagstenTeglMetalStråtagFibercement uden asbest.PlastmaterialerGlasLevende tageAndet materiale Afløbsforhold <ul style="list-style-type: none">Intet afløbBlandet afløbsforhold på ejendommen (er specificeret på bygningen) Inden for kloakeret område <ul style="list-style-type: none">Fælleskloakeret: spildevand + tag- og overfladevandFælleskloakeret: spildevand + delvis tag- og overfladevandFælleskloakeret: spildevandFælleskloakeret: tag- og overfladevandSeparatkloakeret: spildevand + tag- og overfladevandSeparatkloakeret: spildevand + delvis tag- og overfladevandSeparatkloakeret: spildevandSeparatkloakeret: tag- og overfladevandSpildevandskloakeret: SpildevandAfløb til offentligt kloaksystemAfløb til fællesprivat kloaksystemAfløb til fællesprivat kloaksystem med tilslutning til spildevandsforsyningens kloaksystem Uden for kloakeret område <p>Afløbskoder for ejendomme uden for kloakerede områder inddeles efter hvilken renseklasse, som den private renseløsning opfylder. Renseklassen kan være:</p> <ul style="list-style-type: none">O (Reduktion af organisk stof)OP (Reduktion af organisk stof og total fosfor)SO (Skærpet krav til reduktion af organisk stof samt nitrifikation)SOP (Skærpet krav til reduktion af organisk stof og fosfor samt nitrifikation).	Varmeinstallation <ul style="list-style-type: none">Fjernvarme/blokvarmeCentralvarme med én fyringsenhedOvn til fast og flydende brændselVarmepumpeCentralvarme med to fyringsenhederElvarmeGasradiatorerIngen varmeinstallationBlandet Opvarmningsmiddel <ul style="list-style-type: none">ElektricitetGasværksgasFlydende brændselFast brændselHalmNaturgasAndet Supplerende varme <ul style="list-style-type: none">Ikke oplystVarmepumpeBrændevovne og lignende med skorstenBiopejse og lignende uden skorstenSolpanelerPejsGasradiatorElvarmeBiogasanlægAndetBygningen har ingen supplerende varme Andet Boligtipe <ul style="list-style-type: none">Egentlig beboelseslejlighed med eget køkkenBlandet bolig og erhverv med eget køkkenEnkeltværelse uden eget køkkenFællesboligSommer- eller fritidsboligAndet Ejerforhold <ul style="list-style-type: none">Privatpersoner eller interessentskabAlment boligselskabAktie-, anpart- eller andet selskab (undtagen interessentskab)Forening, legat eller selvejende institutionPrivat andelsboligforeningDen kommune, hvori ejendommen er beliggendeAnden primærkommuneRegionStatenAndet, herunder moderejendomme for bebyggelser, der er opdelt i ejerlejligheder samt ejendomme, der ejes af flere kategorier af ejere Vandforsyning <ul style="list-style-type: none">Alment vandforsyningsanlægPrivat vandforsyningsanlægEnkeltindvindingsanlægBrøndIkke alment vandforsyningsanlægBlandet vandforsyningIngen vandforsyning

Kontaktoplysninger

Region Syddanmark

Adresse	Damhaven 12, 7100 Vejle
Mail	jordforurening@regionsyddanmark.dk
Web	www.regionsyddanmark.dk/jordforurening
Bemærkning	Man bør tillige danne en attest fra Region Syddanmark hjemmeside "Søg en forurenede grund" da der her findes oplysninger om lokaliteter, der er under sagsbehandling i forbindelse med kortlægning. Disse lokaliteter kan først findes på Danmarks Miljøportal når der er truffet afgørelse om kortlægning. Der er indsamlet oplysninger om aktiviteter, der kan have forurenede jord eller grundvand, med driftsperiode frem til midten af 1970'erne i hele kommunen (Affaldsdepotloven). I store dele af områder med særlige drikkevandsinteresser er der ligeledes sket kortlægning af aktiviteter frem til efter 2000 (Jordforureningsloven).

Svendborg Kommune

Adresse	Ramsherred 5 5700 Svendborg
Mail	svendborg@svendborg.dk
Web	http://www.svendborg.dk/borgerservice/natur+og+milj%c3%b8/forurenede+jord
Bemærkning	Hvis din grund ikke er omfattet af områdeklassificering i denne attest, kan det skyldes at din kommune endnu ikke har gjort data tilgængelige på Danmarks Miljøportal eller at data ikke er opdateret. På grund af midlertidige tekniske problemer, med at overfører Svendborg Kommunes data, skal denne attest suppleres med Regionens Syddanmarks attest for matriklen.

Bilag

Jordforurening, V1

Et areal betegnes som kortlagt på vidensniveau 1 (V1), hvis der er tilvejebragt en faktisk viden om aktiviteter på arealet eller aktiviteter på andre arealer, der kan have været kilde til jordforurening på arealet.

Jordforurening, V2

Et areal betegnes som kortlagt på vidensniveau 2 (V2), hvis der er tilvejebragt et dokumentationsgrundlag, der gør, at det med høj grad af sikkerhed kan lægges til grund, at der på arealet er en jordforurening af en sådan art og koncentration, at forurening kan have skadelig virkning på mennesker og miljø.

Lokaliseret (uafklaret)

Et areal betegnes som lokaliseret (uafklaret), hvis der er oplysninger, som endnu ikke er i vurderet i forhold til kortlægning. Uafklarede oplysninger kan eksempelvis være historiske oplysninger vedrørende tidligere aktiviteter på en grund eller oplysninger om fund af forurening. Uafklarede oplysninger kan dermed efter yderligere gennemgang af eksempelvis arkiver og sagsbehandling resultere i en kortlægning af en grund eller i en status som "Udgået før kortlægning"

Nuancering

Nuancering af kortlægning på V2, på baggrund af den risiko, den kortlagte forurening udgør eller kan udgøre for den aktuelle anvendelse til boligformål

Udgået Efter Kortlægning

Forureninger, som har været kortlagt på vidensniveau 1 eller 2, men som er udgået af kortlægningen

Udgået Før Kortlægning

Lokaliteter, hvor der er foretaget en oprensning så de ikke bliver kortlagt som forurenede (V2). Desuden findes der lokaliteter i denne kategori, hvor det har været vurderet om de skulle kortlægges som mulig forurenede (V1) men hvor lokaliteten frikendes på baggrund af de historiske oplysninger.

Områdeklassificering

Område, hvor jorden antages at være lettere forurenede, udpeget jf. jordforureningslovens § 50a. Byzone klassificeres som udgangspunkt som område, hvor jorden antages at være lettere forurenede. Oplysning om områdeklassificering stammer fra en tegning af matriklen på kort. I enkelte tilfælde kan unøjagtigheder eller ændringer i matrikeltegningen resultere i, at matriklen fejlagtig overlapper en anden matrikel og påvirker informationer om områdeklassificering herpå. Hvis attest indeholder oplysning om områdeklassificering, inkl. analysefrie områder, som forekommer ukorrekt, så kan du få et overblik over matriklen på <http://arealinformation.miljoportal.dk/distribution/>. Ellers kan den aktuelle kommune kontaktes.

Igangværende påbud - JFL

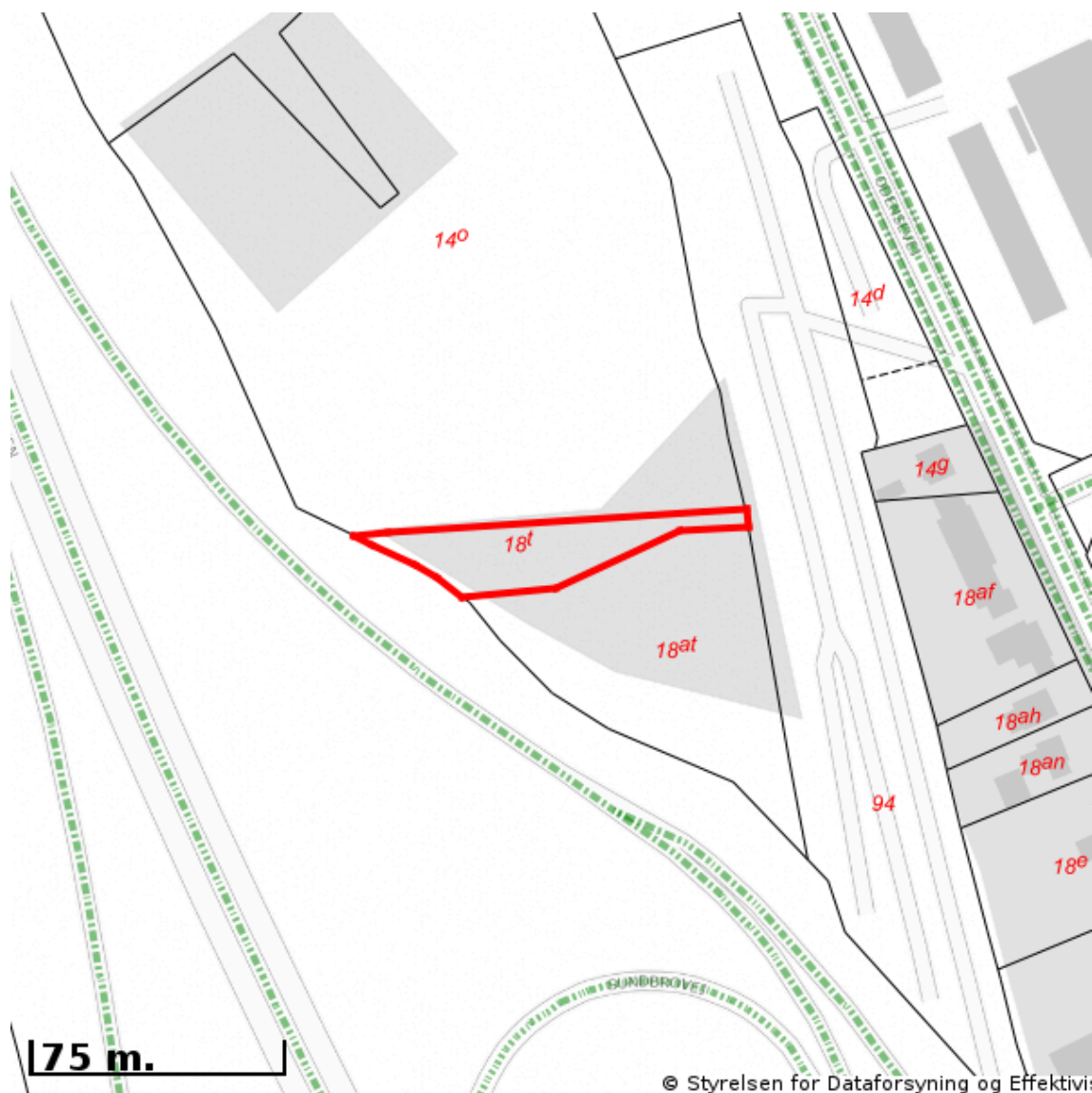
Areal, hvor kommunen har meddelt et påbud efter jordforureningsloven. Det kan være enten et aktivt påbud eller et påbud, hvor der alene er længerevarende vilkår (f. eks. belægning eller monitoring). Når et påbud er helt opfyldt, oplyses det ikke i jordforureningsattesten. Kommunen skal oplyse om påbud efter jordforureningsloven jf. reglerne i Bekendtgørelse om indberetning og registrering af jordforureningsdata, dvs. påbud meddelt efter 1. juli 2014 efter de hjemler, der er fastsat. Kommunen kan oplyse om påbud efter andre hjemler og påbud, som er meddelt tidligere, når de er igangværende.



EJENDOMS DATA RAPPORT

Oversigt over vejforsyning

Berørende matr. 18t Sørup, Svendborg Jorder
Oplysninger om vejforsyning er indhentet d. 13-08-2024.



© Styrelsen for Dataforsyning og Effektivitet

Signaturforklaring:

-  Offentlig
-  Privat fælles
-  Øvrige (privat/almen/udlagt privat fælles)
-  Planlagt nedklassificering
-  Matriklens placering

Kortet viser med farvemarkering de veje og stier, som vejmyndigheden har registreret som værende hhv. offentlige, private fælles eller private/almene/udlagte private fælles. Status for veje/stier uden farvemarkering er ikke oplyst. Kontakt kommunen for oplysning om disse.



EJENDOMS DATA RAPPORT

Odensevej 135, 5700
Svendborg

Rapport købt 13/08 2024
Rapport færdig 13/08 2024

For ejendommen Odensevej 135, 5700 Svendborg

Ejendommens adresse..... Odensevej 135, 5700 Svendborg
Kommune..... Svendborg
Ejendomstype..... Ubebygget areal (Ikke landbrugsareal), forskelsværdi max. 10%.
Ejerforhold..... Den kommune, hvori ejendommen er beliggende
Antal bestemte fast ejendomme..... 1
Antal matrikelnumre..... 1
Samlet grundareal..... 7270 m²
Samlet bebygget areal..... 0 m²
Samlet boligareal..... 0 m²
Samlet erhvervsareal..... 0 m²

Omfattede bestemt fast ejendomme

5498963

Omfattede matrikelnumre

Matr.nr.: 14f, Sørup, Svendborg Jorder



EJENDOMS DATA RAPPORT

Odensevej 135, 5700
Svendborg

Rapport købt 13/08 2024
Rapport færdig 13/08 2024

Vedrørende oplysninger i rapport

Det er desværre ikke muligt at trække oplysninger fra en række myndigheder og derfor indeholder ejendomsdatarapporten ikke følgende oplysninger:

Indhold	Myndighed	Kan fremsøges via/ved:
Ejendomsskat og Ejendomsbidrag	Vurderingsstyrelsen	vurderingsportalen.dk
Statslig indefrysning af stigning i grundskyld og ejendomsværdiskat	Vurderingsstyrelsen	vurderingsportalen.dk
Ejendomsskattebillet/Ejendomsbidragsbillet	Kommunen	www.borger.dk
Kommunal indefrysning af grundskyldsstigning	Kommunen	www.borger.dk
Forfalden gæld til kommunen	Kommunen	www.borger.dk
Vurderingsmeddelelse	Vurderingsstyrelsen	vurderingsportalen.dk
Huslejenævnsager	Huslejenævnet i kommunen	Kontakt kommunen

De relevante myndigheder kan give dig vejledning til hvordan du kan indhente oplysningen.



EJENDOMS DATA RAPPORT

Odensevej 135, 5700
Svendborg

Rapport købt 13/08 2024
Rapport færdig 13/08 2024

Indhold

Resumé	5
Dette afsnit indeholder alle svar i ejendomsrapporten.	
Bygninger	10
BBR-meddelelsen.....	10
Energimærkning.....	10
Tilstandsrapport.....	10
Elinstallationsrapport.....	11
Byggesag.....	11
Byggeskadeforsikring.....	12
Olietanke.....	13
Fredede bygninger.....	13
Flexboligtilladelse.....	14
Økonomi	15
Ejendoms- og grundværdi.....	15
Planer	16
Zonestatus.....	16
Lokalplaner.....	16
Landzonetilladelser.....	17
Kommuneplaner.....	17
Spildevandsplaner.....	20
Varmeplaner.....	21
Varmeforsyning.....	22
Vejforsyning.....	23
Vejdirektoratets projekter.....	23
Hovedstadsområdets transportkorridorer.....	24
Landsplandirektiv "Baltic Pipe".....	24
Landsplandirektiv "Udviklingsområder".....	25
Råstofplaner.....	26
Spildevand og drikkevand	27
Aktuelle afløbsforhold.....	27
Tilladelser vedr. spildevandsforhold på ejendommen.....	27
Påbud vedr. spildevandsforhold på ejendommen.....	27
Medlemskab af spildevandsforsyning.....	28
Aktuel vandforsyning.....	28
Påbud/dispensationer/anbefalinger vedr. vandindvindingsanlæg/-boringer på ejendommen.....	28
Grundvand - Drikkevandsinteresser.....	29
Grundvand - Følsomme indvindingsområder.....	29
Jordforurening	31
Jordforureningsattest.....	31
Kortlagt jordforurening.....	31
Områdeklassificering.....	32
Påbud iht. jordforureningsloven.....	32
Natur, skov og landbrug	33
Fredskov.....	33

Majoratsskov.....	33
Beskyttet natur.....	34
Internationale naturbeskyttelsesområder.....	34
Landbrugspligt.....	36
Fredede fortidsminder, bygge- og beskyttelseslinjer.....	37
Fredede fortidsminder og fortidsmindebeskyttelseslinjer.....	37
Beskyttede sten- og jorddiger.....	38
Skovbyggelinjer.....	38
Sø- og åbeskyttelseslinjer.....	39
Kirkebyggelinjer.....	39
Klitfredningslinje.....	40
Strandbeskyttelseslinje.....	40
Om ejendomsdatarapporten.....	42

Følgende bilag kan hentes:

- Vejforsyningskort
 - BBR-meddelelse - Svendborg
 - Jordforureningsattest_14f_Sørup, Svendborg Jorder_21835f85-550f-47d2-8571-a0d758b64eac
-



EJENDOMS DATA RAPPORT

Odensevej 135, 5700
Svendborg

Rapport købt 13/08 2024
Rapport færdig 13/08 2024

Resumé

Bygninger

BBR-meddelelsen

Findes der en BBR-meddelelse for ejendommen?..... Ja, se bilag
Oplysninger er indhentet d. 13. august 2024

Energimærkning

Hvad er ejendommens energimærke?..... Ejendommen har ikke noget energimærke
Oplysninger er indhentet d. 13. august 2024

Tilstandsrapport

Findes der en tilstandsrapport for ejendommen?..... Nej
Oplysninger er indhentet d. 13. august 2024
Bemærk: Tilstandsrapporten er kun tilgængelig for ejer og/eller fuldmagtshaver.

Elinstallationsrapport

Findes der en elinstallationsrapport for ejendommen?..... Nej
Oplysninger er indhentet d. 13. august 2024
Bemærk: Elinstallationsrapport er kun tilgængelig for ejer og/eller fuldmagtshaver.

Byggesag

Er der igangværende byggesag for ejendommen?..... Nej
Oplysninger er indhentet d. 13. august 2024
Bemærk: Visse byggesagstyper ikke registreres i BBR. Det kan f.eks. gælde byggesager vedr. tekniske anlæg (master, gylletanke m.v.) eller byggesager vedr. konstruktionsændringer i etageejendomme (gennembrydning af bærende vægge, udvendige altaner m.v.). Man skal også være opmærksom på, at byggesager, der ikke kræver ibrugtagningstilladelse, godt kan være afsluttet i BBR, selvom der stadig udestår nogle afsluttende dokumenter i sagen. Sådanne forhold vil ikke blive vist som verserende byggesag, men vil ofte være noteret på BBR-meddelelsen.

Byggeskadeforsikring

Er der bygninger på ejendommen, som er dækket af byggeskadeforsikring?..... Nej
Oplysninger er indhentet d. 13. august 2024
Bemærk: Oplysninger vedr. byggeskadeforsikring er opdelt i oplysninger fra hhv. BBR og BSFS. Eventuelle eftersyns-, skades-, og bearbejdet eftersynsrapporter er kun tilgængelige for ejer og/eller fuldmagtshaver.

Olietanke

Er der registreret oplysninger om olietanke på ejendommen?..... Nej
Oplysninger er indhentet d. 13. august 2024
Bemærkning: Olietankens registrering i BBR er ikke i sig selv en garanti for at tanken er lovlig. Der vises ikke oplysninger om tanke, der er fjernet fra ejendommen

Fredede bygninger

Er der registreret fredede bygninger på ejendommen?..... Nej
Oplysninger er indhentet d. 13. august 2024

Flexboligtilladelse

Er der registreret flexboliger på ejendommen?..... Nej
Oplysninger er indhentet d. 13. august 2024

Økonomi

Ejendoms- og grundværdi

Hvad er ejendommens værdi ifølge den offentlige vurdering?... Ejendommen er endnu ikke vurderet efter den seneste Ejendomsvurderingslov
Oplysninger er indhentet d. 13. august 2024
Bemærk: I Ejendomsdatarapporten vises kun de endelige vurderinger, være derfor opmærksom på, at dette kan afvige fra boligbeskatningsgrundlaget, som kan være på grundlag af foreløbige vurderinger. Fejl eller mangler i BBR-oplysninger har en stor betydning for beregning af ejendomsvurdering. Det er boligejerens

ansvar at opdatere oplysningerne via <https://ret.bbr.dk/>. Ydermere, skal man være opmærksom på ejendomsvurdering og kompensation i dødsbo. Hvis der findes en ny ejendomsvurdering af afdødes ejendom, kan den bruges i dødsboet. Læs mere på <https://www.vurderingsportalen.dk/ejerbolig/ejendomsvurdering/emner-vejledninger-og-frister/ejendomsvurdering-og-kompensation-i-doedsbo>.

Planer

Zonestatus

Hvilken zonestatus er registreret for ejendommen?..... Landzone
Oplysninger er indhentet d. 13. august 2024

Lokalplaner

Foreligger der lokalplaner eller lokalplanforslag for ejendommen?..... Nej
Oplysninger er indhentet d. 13. august 2024
Bemærk: Anvendelses- og delområdespecifikke oplysninger for lokalplaner kan læses i plandokumentet for lokalplanen.

Landzonetilladelser

Er der givet en landzonetilladelse til ejendommen?..... Nej
Oplysninger er indhentet d. 13. august 2024

Kommuneplaner

Foreligger der kommuneplaner eller kommuneplanforslag for ejendommen?..... Ja
Oplysninger er indhentet d. 13. august 2024
Bemærk: Anvendelsespecifikke oplysninger for kommuneplanrammer kan læses i plandokumentet for kommuneplanrammen.

Spildevandsplaner

Er ejendommen beliggende indenfor en spildevandsplan?..... Ja
Oplysninger er indhentet d. 13. august 2024
Bemærk: Kloaktyper omtalt i planer er ikke nødvendigvis den samme som de aktuelle afløbsforhold på ejendommen.

Varmeplaner

Foreligger der varmeplaner for ejendommen?..... Nej
Oplysninger er indhentet d. 13. august 2024

Varmeforsyning

Er der mulighed for kollektiv varmforsyning eller er der forsyningsforbud?..... Nej
Oplysninger er indhentet d. 13. august 2024
Bemærk, at oplysningen er opdelt i hhv. Forsyningsområde, Område med forsyningsforbud samt Område med tilslutningspligt. Aktuell varmforsyning kan ses af BBR meddelelsen.

Vejforsyning

Hvad er vejstatus for vejene i området omkring ejendommen?..... Se bilag
Oplysninger er indhentet d. 13. august 2024

Vejdirektoratets projekter

Er ejendommen beliggende nær Vejdirektoratets projekter?..... Nej
Oplysninger er indhentet d. 13. august 2024

Hovedstadsområdets transportkorridorer

Er ejendommen helt eller delvist beliggende indenfor hovedstadsområdets transportkorridorer?..... Nej
Oplysninger er indhentet d. 13. august 2024

Landsplandirektiv "Baltic Pipe"

Er ejendommen helt eller delvist beliggende indenfor arealreservationen for Baltic Pipe?..... Nej
Oplysninger er indhentet d. 13. august 2024

Landsplandirektiv "Udviklingsområder"

Er ejendommen helt eller delvist beliggende indenfor et udviklingsområde?..... Nej
Oplysninger er indhentet d. 13. august 2024

Råstofplaner

Er ejendommen beliggende i et råstofområde?..... Nej
Oplysninger er indhentet d. 13. august 2024
Bemærk: Graveområder, interesseområder og arealer med anmeldte rettigheder skal som udgangspunkt
friholdes for aktiviteter, som varigt kan forhindre eller besværliggøre senere råstofindvinding.

Spildevand og drikkevand

Aktuelle afløbsforhold

Er der aktuelle afløbsforhold registreret for ejendommen?..... Ja
Oplysninger er indhentet d. 13. august 2024

Tilladelser vedr. spildevandsforhold på ejendommen

Er der registreret tilladelser vedr. spildevandsforhold på ejendommen?..... Nej
Oplysninger er indhentet d. 13. august 2024

Påbud vedr. spildevandsforhold på ejendommen

Er der registreret påbud vedr. spildevandsforhold på ejendommen?..... Nej
Oplysninger er indhentet d. 13. august 2024

Medlemskab af spildevandsforsyning

Er der registreret medlemskab af spildevandsforsyningsselskab på ejendommen?..... Nej
Oplysninger er indhentet d. 13. august 2024

Aktuel vandforsyning

Er der aktuel vandforsyning registreret for ejendommen?..... Ja
Oplysninger er indhentet d. 13. august 2024

Påbud/dispensationer/anbefalinger vedr. vandindvindingsanlæg/-boringer på ejendommen

Findes der på ejendommen vandindvindingsanlæg/-boringer, hvortil der er udstedt påbud eller givet
køgeanbefaling?..... Nej
Oplysninger er indhentet d. 13. august 2024

Grundvand - Drikkevandsinteresser

Er ejendommen beliggende i et område med drikkevandsinteresser?..... Ja
Oplysninger er indhentet d. 13. august 2024

Grundvand - Følsomme indvindingsområder

Er ejendommen beliggende i et følsomt indvindingsområde?..... Ja
Oplysninger er indhentet d. 13. august 2024

Jordforurening

Jordforureningsattest

Findes der jordforureningsattest for ejendommen?..... Ja, se bilag
Oplysninger er indhentet d. 13. august 2024

Kortlagt jordforurening

Er der kortlagt jordforurening for ejendommen?..... Nej
Oplysninger er indhentet d. 13. august 2024

Områdeklassificering

Er ejendommen beliggende i et område klassificeret som er lettere forurenet?..... Nej
Oplysninger er indhentet d. 13. august 2024

Påbud iht. jordforureningsloven

Natur, skov og landbrug

Fredskov

Er ejendommen pålagt fredskovspligt?..... Nej
Oplysninger er indhentet d. 13. august 2024

Majoratsskov

Er der noteret majoratsskov på ejendommen?..... Nej
Oplysninger er indhentet d. 13. august 2024

Beskyttet natur

Er der beskyttede naturtyper eller beskyttede vandløb på ejendommen?..... Nej
Oplysninger er indhentet d. 13. august 2024

Bemærk, at oplysningen er opdelt i hhv. "Beskyttede naturtyper" og "Beskyttede vandløb".

Internationale naturbeskyttelsesområder

Er der arealer, der er udpeget som internationalt naturbeskyttelsesområde på ejendommen?..... Nej
Oplysninger er indhentet d. 13. august 2024

Internationale naturbeskyttelsesområder består af hhv. Fuglebeskyttelsesområder, Habitatområder samt Ramsarområder.

Landbrugspligt

Er ejendommen pålagt landbrugspligt?..... Nej
Oplysninger er indhentet d. 13. august 2024

Fredede fortidsminder, bygge- og beskyttelseslinjer

Fredede fortidsminder og fortidsmindebeskyttelseslinjer

Er der registreret fredede fortidsminder/fortidsmindebeskyttelseslinjer på ejendommen?..... Nej
Oplysninger er indhentet d. 13. august 2024

Beskyttede sten- og jorddiger

Er der beskyttede sten- eller jorddiger på ejendommen?..... Nej
Oplysninger er indhentet d. 13. august 2024

Bemærk: Oplysningen er vejledende og må derfor ikke anvendes til at afgøre, om der er beskyttede diger i et område.

Skovbyggelinjer

Er ejendommen beliggende indenfor en skovbyggelinje?..... Nej
Oplysninger er indhentet d. 13. august 2024

Bemærk: Byggelinjen kan enten være registreret som gældende eller ophævet.

Sø- og åbeskyttelseslinjer

Er ejendommen beliggende indenfor en sø- eller åbeskyttelseslinje?..... Nej
Oplysninger er indhentet d. 13. august 2024

Bemærk, at oplysningen er opdelt i hhv. Søbeskyttelseslinjer og Åbeskyttelseslinjer.

Kirkebyggelinjer

Er ejendommen beliggende indenfor en kirkebyggelinje?..... Nej
Oplysninger er indhentet d. 13. august 2024

Klitfredningslinje

Er ejendommen beliggende indenfor en klitfredningslinje?..... Nej
Oplysninger er indhentet d. 13. august 2024

Strandbeskyttelseslinje

Er ejendommen beliggende indenfor en strandbeskyttelseslinje?..... Nej
Oplysninger er indhentet d. 13. august 2024



EJENDOMS DATA RAPPORT

Odensevej 135, 5700
Svendborg

Rapport købt 13/08 2024

Rapport færdig 13/08 2024

Bygninger

BBR-meddelelsen

Findes der en BBR-meddelelse for ejendommen?..... Ja, se bilag

BBR-meddelelsen viser de oplysninger, kommunen har registreret om en ejendom i Bygnings- og Boligregisteret (BBR). Oplysningerne på BBR-meddelelsen er et udtryk for de faktiske forhold på ejendommen, også selvom de ikke nødvendigvis er lovlige. Ansvar for oplysningernes rigtighed på BBR-meddelelsen ligger hos ejeren af ejendommen.

BBR-meddelelsen

BBR-meddelelsen viser de oplysninger, kommunen har registreret om en ejendom i Bygnings- og Boligregisteret (BBR). Oplysningerne på BBR-meddelelsen dækker bl.a. areal, beliggenhed, anvendelse, installationer, vand- og afløbsforhold og ydervægs- og tagdækningsmaterialer. Oplysningerne i BBR-meddelelsen skal afspejle de faktiske forhold på ejendommen - også selvom de ikke nødvendigvis er lovlige. Ansvar for at oplysningerne på BBR-meddelelsen er korrekte, ligger hos ejeren.

Oplysninger er indhentet d. 13. august 2024

BBR meddelelse..... Se bilag

Berører følgende BFE-numre/matrikelnumre
BFE-nummer 5498963

Kontaktoplysninger

Administrativ myndighed..... Kommunen

Energimærkning

Hvad er ejendommens energimærke?..... Ejendommen har ikke noget energimærke

Et energimærke er en vurdering af en bygnings energimæssige tilstand. En bolig, der sælges, skal have et gyldigt energimærke udarbejdet af en energikonsulent.

Energimærkning

Et energimærke er en vurdering af en bygnings energimæssige tilstand. En bolig, der sælges, skal have et gyldigt energimærke udarbejdet af en energikonsulent jf. bekendtgørelse om energimærkning af bygninger.

Kontaktoplysninger

Administrativ myndighed..... Energistyrelsen

Adresse..... Carsten Niebuhrs Gade 43, 1577 København V

Telefonnummer..... 33926700

Email..... emo-info@ens.dk

Web..... <https://ens.dk/ansvarsomraader/energimaerkning-af-bygninger>

Tilstandsrapport

Findes der en tilstandsrapport for ejendommen?..... Nej

En tilstandsrapport er resultatet af en bygningsgennemgang foretaget af en beskikket bygnings sagkyndig. Tilstandsrapporten er en samlet skriftlig vurdering af en boligs synlige skader og tegn på skader.

Bemærk: Tilstandsrapporten er kun tilgængelig for ejer og/eller fuldmagtshaver.

Tilstandsrapport

En tilstandsrapport er resultatet af en bygningsgennemgang foretaget af en beskikket bygnings sagkyndig. Tilstandsrapporten er en samlet skriftlig vurdering af en boligs synlige skader og tegn på skader. Den bygnings sagkyndige sammenligner boligen med andre boliger af samme type og alder - ikke et nyt hus. Udover tilstandsrapporten skal sælger for at anvende huseftersynsordningen have en autoriseret elinstallatørvirksomhed til at udarbejde en elinstallationsrapport med resultatet af en gennemgang af boligens elinstallationer. Se punktet Elinstallationsrapport. Huseftersynsordningen er frivillig, men en forudsætning for, at sælger kan undgå at hæfte for skjulte skader ved boligen, og at køber kan tegne en ejerskifteforsikring.

Kontakt oplysninger

Administrativ myndighed..... Sikkerhedsstyrelsen
Adresse..... Esbjerg Brygge 30, 6700 Esbjerg
Telefonnummer..... 33732000
Email..... sik@sik.dk
Web..... <https://www.sik.dk/>

Elinstallationsrapport

Findes der en elinstallationsrapport for ejendommen?..... Nej

En elinstallationsrapport er resultatet af en autoriseret elinstallatørvirksomheds gennemgang af bygningens elinstallationer under huseftersynsordningen. Rapporten giver en professionel og objektiv gennemgang af elinstallationernes tilstand.

Bemærk: Elinstallationsrapport er kun tilgængelig for ejer og/eller fuldmagtshaver.

Elinstallationsrapport

En elinstallationsrapport indeholder resultatet af gennemgangen af bygningens el-installationer. Ved gennemgangen vurderes elinstallationernes funktionsdygtighed og hvorvidt de opfylder de krav, som var gældende, da de blev udført eller ændret. Udover elinstallationsrapporten skal sælger for at anvende huseftersynsordningen have en bygnings sagkyndig til at udarbejde en tilstandsrapport med resultatet af en gennemgang af bygningernes synlige skader og tegn på skader. Se Tilstandsrapport. Huseftersynsordningen er frivillig, men er en forudsætning for at sælger kan undgå at hæfte for skjulte skader ved boligen, og for at køber kan tegne en ejerskifteforsikring.

Kontakt oplysninger

Administrativ myndighed..... Sikkerhedsstyrelsen
Adresse..... Esbjerg Brygge 30, 6700 Esbjerg
Telefonnummer..... 33732000
Email..... sik@sik.dk
Web..... <https://www.sik.dk/>

Byggesag

Er der igangværende byggesag for ejendommen?..... Nej

En byggesag vedrører nybyggeri, til/ombygning, ændret anvendelse eller nedrivning (hel eller delvis). Kommunen registrerer oplysninger om byggesagen i Bygnings- og Boligregistret (BBR), fx om byggeriets omfang, anmeldelse/ansøgning, tilladelser, påbegyndelse og fuldførelse. Visse byggesagstyper registreres ikke i BBR.

Bemærk: Visse byggesagstyper ikke registreres i BBR. Det kan f.eks. gælde byggesager vedr. tekniske anlæg (master, gylletanke m.v.) eller byggesager vedr. konstruktionsændringer i etageejendomme (gennembrydning af bærende vægge, udvendige altaner m.v.). Man skal også være opmærksom på, at byggesager, der ikke kræver ibrugtagningstilladelse, godt kan være afsluttet i BBR, selvom der stadig udestår nogle afsluttende dokumenter i sagen. Sådanne forhold vil ikke blive vist som verserende byggesag, men vil ofte være noteret på BBR-meddelelsen.

Byggesag

En byggesag vedrører byggeri, herunder tilbygninger, væsentlige ombygninger, væsentlige anvendelsesændringer, lovliggørelse eller nedrivning (hel eller delvis). Et byggearbejde må ikke påbegyndes uden byggetilladelse fra kommunen, som er bygningsmyndighed. I mindre byggesager er der ikke krav om byggetilladelse, under forudsætning af, at bygningsreglementet overholdes. Med bygningsreglementet BR18, skal kommunerne ikke længere påse de tekniske krav for byggeriet i byggesagsbehandling, men der er forsat krav om byggetilladelse. Den tekniske byggesagsbehandling for byggeri der er omfattet af certificeringsordningen dvs. mere komplekst byggeri i relation til konstruktioner og brand skal herefter dokumenteres af certificerede rådgivere. For andre tekniske krav i bygningsreglementet skal kommunerne gennemføre en efterfølgende stikprøvekontrol i den dokumentation, som indsendes i forbindelse med ibrugtagningstilladelsen.

Kontaktoplysninger

Administrativ myndighed..... Kommunen

Byggeskadeforsikring

Er der bygninger på ejendommen, som er dækket af byggeskadeforsikring?..... Nej

Siden 1. april 2008 har professionelle bygherrer været forpligtet til at tegne en byggeskadeforsikring i forbindelse med nybyggeri af private helårsboliger. Forsikringspligten gælder fra 1. juli 2012 i nogle tilfælde også, når der etableres nye boligenheder i eksisterende byggeri. Hvis ejendommen er omfattet af byggeskadeforsikring, vil der være en eftersynsrapport for hhv. 1-års og 5-års eftersyn.

Bemærk: Oplysninger vedr. byggeskadeforsikring er opdelt i oplysninger fra hhv. BBR og BSFS. Eventuelle eftersyns-, skades-, og bearbejdet eftersynsrapporter er kun tilgængelige for ejer og/eller fuldmagtshaver.

Byggeskadeforsikring BBR

Her kan der ses detaljerede oplysninger vedr. en eventuel byggeskadeforsikring. Hvis der er byggeskadeforsikring for en bygning, vil eventuelle eftersynsrapporter kunne ses under "Byggeskadeforsikring BSFS". Byggeskadeforsikringsordningen gælder for alle.

Kontaktoplysninger

Administrativ myndighed..... Kommunen

Byggeskadeforsikring BSFS

Her kan der ses eventuelle eftersynsrapporter for eftersyn, som er udført efter hhv. 1 år og 5 år, hvis der er byggeskadeforsikring for ejendommen. Eftersynsrapporterne vises dog kun for ejer eller fuldmagtshaver. Under "Byggeskadeforsikring BBR" kan der ses yderligere oplysninger vedr. forsikringen.

Oplysninger er indhentet d. 13. august 2024

Er det registreret i BSFS, at der er byggeskadeforsikring for bygningen?..... Nej

Status..... Ingen byggeskadeforsikring registreret.

Berører følgende BFE-numre/matrikelnumre
BFE-nummer 5498963

Kontaktoplysninger

Administrativ myndighed..... Kommunen

Olietanke

Er der registreret oplysninger om olietanke på ejendommen?..... Nej

Kommunen registrerer oplysninger om olietanke i Bygnings- og boligregisteret (BBR). Oplysningerne stammer typisk fra den af ejer eller bruger indsendte tankattest. Det bemærkes at olietankens registrering i BBR ikke i sig selv er en garanti for at tanken er lovlig. Der vises ikke oplysninger om tanke, der er fjernet fra ejendommen.

Bemærkning: Olietankens registrering i BBR er ikke i sig selv en garanti for at tanken er lovlig. Der vises ikke oplysninger om tanke, der er fjernet fra ejendommen

Olietanke

For enhver olietank på en ejendom, skal der indberettes oplysninger til kommunen. Dette gælder uanset om tanken/tankene er i brug eller om de er sløjfede. Når en olietank sløjfes, kan den enten forblive på stedet eller fjernes. Der er fastsat regler om hvornår en olietank skal sløjfes, herunder sløjfningsterminer for forskellige typer af tanke samt regler for hvordan en olietank skal sløjfes. Olietankene vil typisk være registreret med oplysning om fabrikations og etableringsår, en række tekniske data samt oplysning om evt. renovering og/eller sløjfning. Oplysningerne registreres i Bygnings- og boligregisteret (BBR) og stammer typisk fra den af ejer eller bruger indsendte tankattest. Det bemærkes at olietankens registrering i BBR ikke i sig selv er en garanti for at tanken er lovlig. Der vises ikke oplysninger om tanke, der er fjernet fra ejendommen. Andre detaljerede oplysninger om olietankene fremgår også i BBR-meddelelsen.

Kontaktoplysninger

Administrativ myndighed..... Kommunen

Fredede bygninger

Er der registreret fredede bygninger på ejendommen?..... Nej

Der er ca. 7.100 fredede bygninger i Danmark. Det er bygninger, som har væsentlig kulturhistorisk og/eller arkitektonisk værdi. Alle fredede bygninger er fredet både udvendigt og indvendigt, og der skal søges om tilladelse hos Slots- og Kulturstyrelsen til alle bygningsarbejder, som går ud over almindelig vedligeholdelse.

Fredede bygninger

Der er ca. 7.100 fredede bygninger i Danmark. Størstedelen af dem er privatejede. Ejeren af en fredet ejendom har pligt til at holde bygningen i forsvarlig stand. Det betyder, at fredningsværdierne skal opretholdes, og at taget, ydervæggene, dørene og vinduerne som minimum skal være tætte og i orden. Alle fredede bygninger er fredet både ind- og udvendigt. Når en bygning er fredet skal der søges om tilladelse hos Slots- og Kulturstyrelsen til alle bygningsarbejder, der går ud over almindelig vedligeholdelse. Både små og store ændringer kræver tilladelse. Lige fra en tagomlægning eller flytning af en skillevæg, til opsætning af et skilt på facaden. Undtaget er dog de typer af bygningsarbejder, som fremgår af "Underretningsbekendtgørelsen" nr. 1588 af 28. juni 2021. Der ydes ikke erstatning i forbindelse med bygningsfredning, men fredede bygninger er omfattet af flere direkte og indirekte støtteordninger. Registreringen af de fredede bygninger er Slots- og Kulturstyrelsens ansvar, og den finder sted i henhold til lov om bygningsfredning og bevaring af bygninger samt bymiljøer.

Kontaktoplysninger

Administrativ myndighed..... Slots- og Kulturstyrelsen

Adresse..... Hammerichsgade 14, DK-1611, 1611 København

Telefonnummer..... 33954200

Email..... post@slks.dk

Web..... <http://slks.dk>

Flexboligtilladelse

Er der registreret flexboliger på ejendommen?..... Nej

En flexboligtilladelse udstedes af kommunen. En flexboligtilladelse giver ejeren af en helårsbolig mulighed for at benytte sin helårsbolig som ferie- og fritidsbolig, med ret til senere at vende tilbage til at benytte boligen til helårsbeboelse uden krav om landzonetilladelse. Flexboligtilladelsen følger huset og ikke kun dig som ejer.

Flexboligtilladelse

Fleksboliger er en mulighed for at tage eksisterende helårsboliger i brug som fritidsboliger og efterfølgende kunne genoptage anvendelse som helårsbolig. Siden 2013 har kommunerne kunne tildele en flexboligtilladelse gennem fleksboligordningen, for at modvirke at flere huse står tomme og eksempelvis forfalder i landområdet, hvor befolkningstallet har været faldende. Som ejer eller som potentiel køber af en helårsbolig kan man derfor ansøge kommune om at benytte sin helårsbolig som ferie- og fritidsbolig, med ret til senere at vende tilbage at benytte boligen til helårsbeboelse uden krav om landzonetilladelse. Det er kun helårsboliger, der kan få flexboligstatus. Flexboligtilladelsen følger huset og ikke kun dig som ejer.

Oplysninger er indhentet d. 13. august 2024

Er det noteret, at der er registreret flexboliger på bestemt fast ejendom?..... Nej

Berører følgende BFE-numre/matrikelnumre
BFE-nummer 5498963

Kontaktoplysninger

Administrativ myndighed..... Kommunen



EJENDOMS DATA RAPPORT

Odensevej 135, 5700
Svendborg

Rapport købt 13/08 2024

Rapport færdig 13/08 2024

Økonomi

Ejendoms- og grundværdi

Hvad er ejendommens værdi ifølge den offentlige vurdering?... Ejendommen er endnu ikke vurderet efter den seneste Ejendomsvurderingslov

Ved vurderingen af en ejendom fastsættes den forventelige kontantværdi i fri handel for en ejendom af den pågældende kategori, under hensyn til alder, størrelse, beliggenhed og øvrige karakteristika. Vurderingen kan afvige fra en faktisk konstateret handelspris for ejendommen. Vurderingen foretages på grundlag af de priser i fri handel, der er konstateret for sammenlignelige ejendomme (reference ejendomme) og for den pågældende ejendom selv på vurderingstidspunktet. Vurderingen foretages også på baggrund af øvrige markedsindikatorer af væsentlig betydning for vurderingen. Ejendoms- og grundværdien danner grundlaget for de statslige og kommunale ejendomsskatter.

Bemærk: I Ejendomsdatarapporten vises kun de endelige vurderinger, være derfor opmærksom på, at dette kan afvige fra boligbeskatningsgrundlaget, som kan være på grundlag af foreløbige vurderinger. Fejl eller mangler i BBR-oplysninger har en stor betydning for beregning af ejendomsvurdering. Det er boligejerens ansvar at opdatere oplysningerne via: <https://ret.bbr.dk/>. Ydermere, skal man være opmærksom på ejendomsvurdering og kompensation i dødsbo. Hvis der findes en ny ejendomsvurdering af afdødes ejendom, kan den bruges i dødsboet. Læs mere på <https://www.vurderingsportalen.dk/ejerbolig/ejendomsvurdering/emner-vejledninger-og-frister/ejendomsvurdering-og-kompensation-i-doedsbo>.



EJENDOMS DATA RAPPORT

Odensevej 135, 5700
Svendborg

Rapport købt 13/08 2024

Rapport færdig 13/08 2024

Planer

Zonestatus

Hvilken zonestatus er registreret for ejendommen?..... Landzone

Zonestatus kan være landzone, byzone eller sommerhusområde. Afhængig af zonestatus kan der være forskellige bestemmelser for anvendelse af ejendommen. I landzone skal der fx søges om landzonetilladelse ved større byggeri, mens der i byzone ofte er lokalplaner, der fastsætter regler om bebyggelse og anvendelse af arealer.

Zonestatus

Landet er opdelt i 3 zoner: by- og landzoner og sommerhusområder. Der gælder forskellige regler alt afhængig af hvilken zone, der er tale om. Hvilke arealer, der er by- eller landzone og sommerhusområder fremgår af planlovens § 34.

Oplysninger er indhentet d. 13. august 2024

Er matrikelnr. dækket af byzone?..... Nej

Er matrikelnr. dækket af sommerhusområde?..... Nej

Er matrikelnr. dækket af landzone?..... Ja

Berører følgende BFE-numre/matrikelnumre
Matr. nr. 14f Sørup, Svendborg Jorder

Kontaktoplysninger

Administrativ myndighed..... Kommunen

Lokalplaner

Foreligger der lokalplaner eller lokalplanforslag for ejendommen?..... Nej

Grundejerne må ikke bygge nyt, ændre anvendelse osv. i strid med en lokalplan. Kommunalbestyrelsen kan – efter nabohøring – dispensere fra en lokalplan, hvis dispensationen ikke er i strid med principperne i planen.

Bemærk: Anvendelses- og delområdespecifikke oplysninger for lokalplaner kan læses i plandokumentet for lokalplanen.

Lokalplaner, vedtagne

Lokalplaner indeholder detaljerede og bindende bestemmelser for, hvordan et bestemt, afgrænset område må benyttes eller et projekt konkret skal udføres

Kontaktoplysninger

Administrativ myndighed..... Kommunen

Lokalplaner, forslag

Se forklaring under "Lokalplaner, vedtagne"

Kontaktoplysninger

Administrativ myndighed..... Kommunen

Landzonetilladelser

Er der givet en landzonetilladelse til ejendommen?..... Nej

En landzonetilladelse udstedes af kommunen. Den kræves som udgangspunkt for, at man i landzone må opføre nyt byggeri eller foretage udstykning eller ændring i anvendelsen af bestående bebyggelse og ubebyggede arealer.

Landzonetilladelse

I landzonen kræver det som udgangspunkt en landzonetilladelse at: •opføre nyt byggeri. •foretage udstykning eller ændring i anvendelsen af bestående bebyggelse og ubebyggede arealer. Kommunalbestyrelsen er myndighed på området, men før kommunalbestyrelsen giver en landzonetilladelse, skal naboerne have lejlighed til at udtale sig. Man kan klage over afgørelsen vedr. tilladelsen til Planklagenævnet. Bemærkning: enkelte matr.nr. kan have et overlap på 0%. Dette kan skyldes, at matrikelnummerets grænser er ændret og/eller justeret. Er du i tvivl om overlappet skal du kontakte kommunen.

Kontaktoplysninger

Administrativ myndighed..... Kommunen

Kommuneplaner

Foreligger der kommuneplaner eller kommuneplanforslag for ejendommen?..... Ja

Kommuneplanen omfatter en periode på 12 år og fastlægger de overordnede mål og retningslinjer for den enkelte kommunes udvikling. Den udgør rammen for udarbejdelse af lokalplaner og er grundlag for behandling af en række sager, herunder den konkrete administration i det åbne land og ansøgninger om byggetilladelse.

Bemærk: Anvendelsespecifikke oplysninger for kommuneplanrammer kan læses i plandokumentet for kommuneplanrammen.

Kommuneplaner, vedtagne

Kommunerne skal efter planloven opretholde og vedligeholde kommuneplanen. Kommuneplanen omfatter en periode på 12 år og fastlægger de overordnede mål og retningslinjer for den enkelte kommunes udvikling, både i byerne og i det åbne land. Kommunalbestyrelsen skal løbende revidere kommuneplanen. Kommuneplanen udgør rammen for udarbejdelse af lokalplaner og er grundlag for behandling af en række sager, herunder den konkrete administration i det åbne land og ansøgninger om byggetilladelse. Kommuneplaner har delvis retsvirkning, idet de fastsætter rammebestemmelserne for delområderne og som hovedregel angiver: arealets overordnede anvendelse bebyggelsesprocent bebyggelsens største højde og andre særlige hensyn -fx bygningsbevaringshensyn

Oplysninger er indhentet d. 13. august 2024

Plan - Kommuneplan 2021-2033

Planens navn..... Kommuneplan 2021-2033

Kommune..... Svendborg

Planstatus..... Vedtaget

Dato for vedtagelse af plan..... 31-08-2021

Dato for ikrafttrædelse af plan..... 06-09-2021

Link til plandokument..... https://dokument.plandata.dk/11_10713220_1630666542936.pdf

Berører følgende BFE-numre/matrikelnumre

Matr. nr. 14f Sørup, Svendborg Jorder

Kontaktoplysninger

Administrativ myndighed..... Kommunen

Kommuneplaner, forslag

Se forklaring under "Kommuneplaner, vedtagne"

Kontaktoplysninger

Administrativ myndighed..... Kommunen

Kommuneplanramme, vedtaget

Se forklaring under "Kommuneplaner, vedtagne"

Oplysninger er indhentet d. 13. august 2024

Plan - Butiksområde Odensevej

Planens navn..... Butiksområde Odensevej
Plannummer..... 03.01.D1.064
Kommuneplanid på den kommuneplan, rammen vedrører..... 10713220
Navn på plandistrikt..... Svendborg Nord
Planstatus..... Vedtaget
Dato for vedtagelse af plan..... 31-08-2021
Dato for ikrafttrædelse af plan..... 06-09-2021
Generel anvendelse..... Centerområde
Fremtidig planzone..... Byzone
Er det sandt, at bebyggelsesomfang ikke reguleres af planens bestemmelser?..... Nej
Maksimal bebyggelsesprocent..... 60 %
Maksimalt antal etager..... 2
Maksimal bygningshøjde..... 15 m
Notat om områdeanvendelsen....Detailhandelsformål
i form af butikker til udvalgsvarer og særligt pladskrævende varegrupper.

Notat om bebyggelse.... Der gives mulighed for at den enkelte butik inden for området, kan opføres i 2 etager. Dvs. der må ikke etableres butikker med vandrette skel.

Notat, andet..... Det maks. areal for butikker: 60.000 Dagligvarer, maks. areal pr. butik: 0 Udvalgsvarer og særligt pladskrævende varer, maks. areal pr. butik: 15.000 Butikker skal have et bruttoetageareal på mindst 1.000 m². I lokalplanlægningen skal det grønne udtryk langs Sundbrovejen opretholdes og der skal fastsættes bestemmelser om udformning og placering af skilte, pyloner og lignende, sådan at de opleves mindre fremtrædende fra Sundbrovejen. Skiltning, reklamer, flagning, m.m. må ikke være vendt mod motorvej eller henvendt mod trafikanter på motorvejen, jf. Naturbeskyttelseslovens § 21."

Link til plandokument..... https://dokument.plandata.dk/11_10713220_1630666542936.pdf

Berører følgende BFE-numre/matrikelnumre
Matr. nr. 14f Sørup, Svendborg Jorder

Kontaktoplysninger

Administrativ myndighed..... Kommunen

Kommuneplanramme, forslag

Se forklaring under "Kommuneplaner, vedtagne"

Kontaktoplysninger

Administrativ myndighed..... Kommunen

Kommuneplanstrategi, vedtaget

Se forklaring under "Kommuneplaner, vedtagne"

Oplysninger er indhentet d. 13. august 2024

Plan - Udviklingsstrategi 2023-2035, FRA MERE TIL BEDRE - FREMTIDENS SVENDBORG

Planens navn..... Udviklingsstrategi 2023-2035, FRA MERE TIL BEDRE - FREMTIDENS SVENDBORG
Plannummer..... 2023
Kommune..... Svendborg
Planstatus..... Vedtaget
Omfang af revision..... Delvis revision af områder eller planemner
Dato for vedtagelse af plan..... 29-08-2023
Dato for ikrafttrædelse af plan..... 30-08-2023
Link til plandokument..... https://dokument.plandata.dk/70_11240687_1693395440389.pdf
Berører følgende BFE-numre/matrikelnumre
Matr. nr. 14f Sørup, Svendborg Jorder

Kontaktoplysninger

Administrativ myndighed..... Kommunen

Kommuneplanstrategi, forslag

Se forklaring under "Kommuneplaner, vedtagne"

Kontaktoplysninger

Administrativ myndighed..... Kommunen

Kommuneplantillæg, vedtaget

Se forklaring under "Kommuneplaner, vedtagne"

Kontaktoplysninger

Administrativ myndighed..... Kommunen

Kommuneplantillæg, forslag

Se forklaring under "Kommuneplaner, vedtagne"

Kontaktoplysninger

Administrativ myndighed..... Kommunen

Kommuneplantillæg, vvm, vedtaget

Se forklaring under "Kommuneplaner, vedtagne"

Kontaktoplysninger

Administrativ myndighed..... Kommunen

Kommuneplantillæg, vvm, forslag

Se forklaring under "Kommuneplaner, vedtagne"

Kontaktoplysninger

Administrativ myndighed..... Kommunen

Spildevandsplaner

Er ejendommen beliggende indenfor en spildevandsplan?..... Ja

Kommunernes spildevandsplaner udarbejdes for at give en samlet oversigt over den eksisterende og planlagte spildevandshåndtering i de enkelte kommuner.

Bemærk: Kloaktyper omtalt i planer er ikke nødvendigvis den samme som de aktuelle afløbsforhold på ejendommen.

Kloakopland, vedtaget

Kloakoplande indeholder oplysninger om hvilken kloakeringsstatus ejendommene i et område har iht. kommunens planer og hvilken kloakeringsstatus de evt. planlægges at få i fremtiden. Vær opmærksom på at kloaktyper omtalt i planer ikke nødvendigvis er den samme som de aktuelle afløbsforhold på ejendommen.

Oplysninger er indhentet d. 13. august 2024

Kloakopland - Sørup - 141

Er matrikelnummeret beliggende indenfor et kloakopland?..... Ja

Navn på område med kloakopland..... Sørup - 141

Eksisterende kloaktype for området..... Ukloakeret

Er der planlagt ændringer af kloakeringen i forhold til den eksisterende kloakering i det område, hvor ejendommen er beliggende?..... Ja

Planlagt kloaktype..... Separatkloakeret (spildevand og overfladevand løber i hver sin ledning)

Årstal for planlagt ændring af status..... 2020

Årstal for planlagt ikrafttrædelse..... 2030

Berører følgende BFE-numre/matrikelnumre

Matr. nr. 14f Sørup, Svendborg Jorder

Kontaktoplysninger

Administrativ myndighed..... Kommunen

Kloakopland, forslag

Se forklaring under "Kloakopland, vedtagne"

Oplysninger er indhentet d. 13. august 2024

Er matrikelnummeret beliggende indenfor et kloakopland?..... Nej

Berører følgende BFE-numre/matrikelnumre

Matr. nr. 14f Sørup, Svendborg Jorder

Kontaktoplysninger

Administrativ myndighed..... Kommunen

Udtræden af spildevandsforsyning, vedtaget

Som udgangspunkt er der tilslutningspligt til offentlig spildevandsforsyning. Denne oplysning svarer på, om kommunen evt. er indstillet på at ophæve tilslutningsretten og -pligten til spildevandsforsyning helt eller delvist.

Oplysninger er indhentet d. 13. august 2024

Er matrikelnummeret beliggende indenfor et område, hvor kommunalbestyrelsen er indstillet på at ophæve tilslutningsretten og -pligten til spildevandsforsyning helt eller delvist?..... Nej

Berører følgende BFE-numre/matrikelnumre
Matr. nr. 14f Sørup, Svendborg Jorder

Kontaktoplysninger

Administrativ myndighed..... Kommunen

Udtræden af spildevandsforsyning, forslag

Se forklaring under "Udtræden af spildevandsforsyning, vedtagne".

Oplysninger er indhentet d. 13. august 2024

Er matrikelnummeret beliggende indenfor et område, hvor kommunalbestyrelsen har stillet forslag om at kunne ophæve tilslutningsretten og -pligten til spildevandsforsyning helt eller delvist?..... Nej

Berører følgende BFE-numre/matrikelnumre
Matr. nr. 14f Sørup, Svendborg Jorder

Kontaktoplysninger

Administrativ myndighed..... Kommunen

Renseklasse

Renseklasse viser, hvilken rensklasse, der gælder i det område ejendommen ligger i og derved, hvilke renskrav ejendommens spildevandsanlæg skal opfylde. Renseklassekravet er kun relevant for ejendomme, som ikke er tilsluttet det kommunale kloaknet.

Oplysninger er indhentet d. 13. august 2024

Er matrikelnummeret beliggende indenfor et område, hvor der er udpeget rensklasse?..... Nej

Berører følgende BFE-numre/matrikelnumre
Matr. nr. 14f Sørup, Svendborg Jorder

Kontaktoplysninger

Administrativ myndighed..... Kommunen

Varmeplaner

Foreligger der varmeplaner for ejendommen?..... Nej

I kommunens varmeplan fastlægges områder, der forventes at blive fjernvarmeforsynet (kollektiv varmforsyning), herunder en forventet tidshorizont herfor, samt områder, der fremover forventes individuelt forsynet med vedvarende energi (ingen kollektiv varmforsyning).

Varmeplaner

I varmeplanerne udpeger kommunerne i samarbejde med relevante lokale parter, de områder, hvor det vurderes hensigtsmæssigt at etablere fjernvarme, herunder en forventet tidshorizont herfor, samt områder, hvor potentialerne for fjernvarme – eller andre alternativer - skal afklares yderligere. Dermed adresserer planerne udviklingsmulighederne for fælles lokale og individuelle varmeløsninger i områder, der ikke står over for en fjernvarmeudbygning. De godkendte varmeplaner skal som minimum omfatte de områder i kommunen, der har status som gasforsynede, herunder også ejendomme i gasforsynede områder, som har et oliefyr. Planen vil skulle realiseres ved konkrete projektforslag, som udmønter den samlede varmeplan.

Kontaktoplysninger

Administrativ myndighed..... Kommunen

Varmeforsyning

Er der mulighed for kollektiv varmforsyning eller er der forsyningsforbud?..... Nej

Oplysningen angiver, hvilken forsyningsform, der er til rådighed for området. Det kan fx være naturgas eller fjernvarme. Desuden oplyses om eventuel tilslutningspligt/forblivelsespligt til en forsyningsform samt om eventuelle forbud mod visse opvarmningstyper (typisk el).

Bemærk, at oplysningen er opdelt i hhv. Forsyningsområde, Område med forsyningsforbud samt Område med tilslutningspligt. Aktuell varmforsyning kan ses af BBR meddelelsen.

Forsyningsområde, vedtaget

Et forsyningsområde er et område, som af kommunalbestyrelsen er godkendt til kollektiv varmforsyning, dvs. fjernvarme eller individuel naturgasforsyning (også kaldt: forsyningsform). Oplysningen angiver, hvilken forsyningsform, der er til rådighed for området. Hvis området ikke er udlagt til kollektiv varmforsyning, har bygninger i området typisk individuelle opvarmingsformer, såsom oliefyrt eller varmepumpe.

Oplysninger er indhentet d. 13. august 2024

Er matrikelnummeret beliggende i et forsyningsområde?..... Nej

Berører følgende BFE-numre/matrikelnumre
Matr. nr. 14f Sørup, Svendborg Jorder

Kontaktoplysninger

Administrativ myndighed..... Kommunen

Område med forsyningsforbud, vedtaget

Hvis det skønnes nødvendigt for gennemførelse af varmeplanlægningen, kan kommunen bestemme, at nærmere angivne opvarmningssystemer ikke må etableres i eksisterende eller ny bebyggelse inden for et afgrænset geografisk område. Sådanne forsyningsforbud foretages typisk i områder, der er eller vil blive udlagt til kollektiv varmforsyning. Kommunalbestyrelsen kan give dispensation fra forsyningsforbuddet. Evt. dispensationer fremgår ikke af denne registrering.

Oplysninger er indhentet d. 13. august 2024

Er matriklen beliggende i et område med forsyningsforbud?..... Nej

Berører følgende BFE-numre/matrikelnumre
Matr. nr. 14f Sørup, Svendborg Jorder

Kontaktoplysninger

Administrativ myndighed..... Kommunen

Område med tilslutningspligt, vedtaget

Kommunalbestyrelsen kunne før 1. januar 2019 enten via et tilslutningsprojekt, som er reguleret i varmforsyningsloven, eller en lokalplan, som er reguleret i planloven, pålægge tilslutnings- eller forblivelsespligt til den kollektive varmforsyning i området.

Oplysninger er indhentet d. 13. august 2024

Er matriklen beliggende i et område med tilslutningspligt eller forblivelsespligt?..... Nej

Berører følgende BFE-numre/matrikelnumre
Matr. nr. 14f Sørup, Svendborg Jorder

Kontaktoplysninger

Administrativ myndighed..... Kommunen

Vejforsyning

Hvad er vejstatus for vejene i området omkring ejendommen?..... Se bilag

Der leveres kort for området omkring ejendommen. Kortet viser med farvemarkering de veje, som vejmyndigheden har registreret som værende hhv. offentlige, privat fællesveje eller private/almene veje. Status for veje uden farvemarkering er ikke oplyst. Kontakt kommunen for oplysninger om disse.

Vejforsyning

Der leveres kort for området omkring ejendommen. Kortet viser med farvemarkering de veje, som vejmyndigheden har registreret som værende hhv. offentlige, privat fællesveje eller private/almene veje. Desuden vises en farvemarkering for offentlige veje der overvejes nedklassificeret. Status for veje uden farvemarkering er ikke oplyst. Kontakt kommunen for oplysninger om disse.

Oplysninger er indhentet d. 13. august 2024

Kort over vejforsyning..... Se bilag

Berører følgende BFE-numre/matrikelnumre
Matr. nr. 14f Sørup, Svendborg Jorder

Kontaktoplysninger

Administrativ myndighed..... Vejdirektoratet

Adresse..... Carsten Niebuhrs Gade 43, 5. sal, 1577 København V

Telefonnummer..... 72443333

Web..... <https://www.vejdirektoratet.dk/>

Vejdirektoratets projekter

Er ejendommen beliggende nær Vejdirektoratets projekter?..... Nej

Der leveres kort for området omkring ejendommen. Kortet viser med farvemarkering om ejendommen er beliggende indenfor et vejforsyningsprojekt, som vejmyndigheden enten undersøger, planlægger eller er ved at anlægge. På kortet vil det fremgå hvilken anlægsfase som projektet befinder sig i. På kortet fremvises Vejdirektoratets projekter som en 150 meter buffer omkring projektets midterlinje. Det er vigtigt at gøre opmærksom på, at bufferen IKKE angiver projektets geometri eller udbredelse - det er alene en buffer, der kan bruges til at fremsøge info om, om en ejendom ligger i nærheden af et projekt.

Vejdirektoratets projekter

Der leveres kort for området omkring ejendommen. Kortet viser med farvemarkering om ejendommen er beliggende indenfor et af Vejdirektoratets projekter, som vejmyndigheden enten undersøger, planlægger eller er ved at anlægge. På kortet vil det fremgå hvilken anlægsfase som projektet befinder sig i. På kortet fremvises Vejdirektoratets projekter som en 150 meter buffer omkring projektets midterlinje. Det er vigtigt at gøre opmærksom på, at bufferen IKKE angiver projektets geometri eller udbredelse - det er alene en buffer, der kan bruges til at fremsøge info om, om en ejendom ligger i nærheden af et projekt.

Kontaktoplysninger

Administrativ myndighed..... Vejdirektoratet

Adresse..... Carsten Niebuhrs Gade 43, 5. sal, 1577 København V

Telefonnummer..... 72443333

Web..... <https://www.vejdirektoratet.dk/>

Hovedstadsområdets transportkorridorer

Er ejendommen helt eller delvist beliggende indenfor hovedstadsområdets transportkorridorer?..... Nej

Transportkorridorerne i hovedstadsområdet er arealer, der er reserveret til fremtidige motorveje og baner m.m. De er en del af den overordnede fysiske planlægning og har hjemmel i planloven. Det betyder, at de respektive grundejere ikke får erstatning for de begrænsninger, de får pålagt i denne sammenhæng. Hovedstadsområdet omfatter i denne forbindelse kommunerne i Region Hovedstaden, bortset fra Bornholms Regionskommune, samt Greve, Køge, Lejre, Roskilde, Solrød og Stevns kommuner.

Hovedstadsområdets transportkorridorer

Transportkorridorerne i hovedstadsområdet er arealreservationer, der skal sikre, at fremtidige motorveje og baner m.m. kan placeres i mindst mulig konflikt med bymæssig bebyggelse. Transportkorridorerne betjener hele fingerbystrukturen trafikalt og energimæssigt, da de ligger strategisk nord-syd og øst-vest midt gennem hovedstadsområdet. Hovedstadsområdet omfatter i denne forbindelse kommunerne i Region Hovedstaden, bortset fra Bornholms Regionskommune, samt Greve, Køge, Lejre, Roskilde, Solrød og Stevns kommuner. Arealreservationerne er først og fremmest tænkt som reservationer til fremtidige strækkningsanlæg, som ikke er kendt eller besluttet detaljeret endnu. Arealreservationerne rummer imidlertid også eksisterende motorvejsstrækninger, hvor de fungerer som en støjdæmpende afstandszone til støjfølsom bebyggelse, samt naturgas- og højspændingsledninger med sikkerhedszone omkring. Transportkorridorerne er en del af den overordnede fysiske planlægning og har hjemmel i planloven. Det betyder, at de respektive grundejere ikke får erstatning for de begrænsninger, de får pålagt i denne sammenhæng. Kommunerne er forpligtet til at lade transportkorridorerne indgå som en landsplanmæssig interesse i kommune- og lokalplanlægning samt landzoneadministration.

Oplysninger er indhentet d. 13. august 2024

Er matrikelnummeret helt eller delvist beliggende indenfor hovedstadsområdets transportkorridorer?..... Nej

Berører følgende BFE-numre/matrikelnumre
Matr. nr. 14f Sørup, Svendborg Jorder

Kontaktoplysninger

Administrativ myndighed..... Erhvervsstyrelsen
Adresse..... Langelinie Alle 17, 2100 København Ø
Telefonnummer..... 35291000
Email..... planloven@erst.dk
Web..... <https://planinfo.dk/landsplanlaegning/fingerplanen>

Landsplandirektiv "Baltic Pipe"

Er ejendommen helt eller delvist beliggende indenfor arealreservationen for Baltic Pipe?... Nej

Baltic Pipe er en ny gastransmissionsledning, der vil sikre forsyningsikkerheden for naturgas i Danmark. Desuden vil gastransmissionsledningen få forbindelse til gasfelter i Nordsøen og gastransmissionsnettet i Polen.

Landsplandirektiv "Baltic Pipe"

Baltic Pipe er en ny gastransmissionsledning, der vil sikre forsyningsikkerheden for naturgas i Danmark. Desuden vil gastransmissionsledningen få forbindelse til gasfelter i Nordsøen og gastransmissionsnettet i Polen. Landsplandirektiv vil sikre plangrundlaget for landanlæggene for en ny gastransmissionsledning fra Jyllands vestkyst via Fyn til Faxe Bugt på Sjælland. Landsplandirektivet overtager den kommunale planlægning for øvrige anlæg, som er nødvendige for udnyttelsen af gasledningen. Det drejer sig om en kompressorstation ved Everdrup i Næstved Kommune og udvidelsen af den eksisterende modtagestation ved Nybro i Varde Kommune.

Oplysninger er indhentet d. 13. august 2024

Er matrikelnummeret helt eller delvist beliggende indenfor arealreservationen til Baltic Pipe?..... Nej

Berører følgende BFE-numre/matrikelnumre
Matr. nr. 14f Sørup, Svendborg Jorder

Kontaktoplysninger

Administrativ myndighed..... Plan- og Landdistriktsstyrelsen
Adresse..... Carsten Niebuhrs Gade 43, 1577 København V
Telefonnummer..... 33307010
Email..... plst@plst.dk
Web..... <https://plst.dk>

Landsplandirektiv "Udviklingsområder"

Er ejendommen helt eller delvist beliggende indenfor et udviklingsområde?..... Nej

Inden for et udviklingsområde i kystnærhedszonen har en kommune mulighed for at inddrage nye arealer i byzone og planlægge for anlæg i landzone, uden en særlig planlægningsmæssig eller funktionel begrundelse for kystnær lokalisering efter reglen i planlovens § 5 a, stk. 1. nr. 1. I et udviklingsområde er landzonereglerne mere lempelige end i den øvrige kystnærhedszone.

Landsplandirektiv "Udviklingsområder 2019"

Den moderniserede planlov giver kommunalbestyrelsen mulighed for at udpege udviklingsområder inden for kystnærhedszonen uden særlige landskabs-, natur- eller miljøinteresser. I udviklingsområderne får kommunerne større adgang til at planlægge for udvikling af byer og landsbyer samt give tilladelse til anlæg svarende til de generelle regler i landzone. Udpegningen af udviklingsområder i kystnærhedszonen er en ny mulighed for kommunalbestyrelserne til at fremme vækst og udvikling i de kystnære områder samtidig med at rammen for at sikre udvikling af sammenhængende naturområder styrkes. Udviklingsområder er områder inden for kystnærhedszonen uden særlige landskabs-, natur- eller miljøinteresser. Udviklingsområder vil som udgangspunkt ikke ligge helt ude ved kysten, men lidt inde i landet. Dog kan udviklingsområder åbne mulighed for udvikling af områder tæt ved kysten, hvor der ikke er særlige landskabs-, natur- og miljøinteresser, fx omkring byer og på små og mellemstore øer.

Oplysninger er indhentet d. 13. august 2024

Er matrikelnummeret helt eller delvist beliggende indenfor et udviklingsområde?..... Nej

Berører følgende BFE-numre/matrikelnumre
Matr. nr. 14f Sørup, Svendborg Jorder

Kontaktoplysninger

Administrativ myndighed..... Kommunen

Landsplandirektiv "Udviklingsområder 2021"

Inden for et udviklingsområde i kystnærhedszonen har en kommune mulighed for at inddrage nye arealer i byzone og planlægge for anlæg i landzone, uden en særlig planlægningsmæssig eller funktionel begrundelse for kystnær lokalisering efter reglen i planlovens § 5 a, stk. 1. nr. 1. I et udviklingsområde er landzonereglerne mere lempelige end i den øvrige kystnærhedszone.

Oplysninger er indhentet d. 13. august 2024

Er matrikelnummeret helt eller delvist beliggende indenfor et udviklingsområde?..... Nej

Berører følgende BFE-numre/matrikelnumre

Kontaktoplysninger

Administrativ myndighed..... Kommunen

Råstofplaner

Er ejendommen beliggende i et råstofområde?..... Nej

Råstofplanen gælder i 12 år og revideres hver fjerde år. Råstofplanen fastlægger, hvor der i regionen kan gives tilladelse til at indvinde naturgivne råstoffer – dvs. sand, grus, sten, kvartssand, ler, moler, plastisk ler, tørv og kalk.

Bemærk: Graveområder, interesseområder og arealer med anmeldte rettigheder skal som udgangspunkt friholdes for aktiviteter, som varigt kan forhindre eller besværliggøre senere råstofindvinding.

Råstofplaner

Råstofplanen identificerer og fastlægger graveområder, interesseområder og arealer med anmeldte rettigheder. Graveområder er arealer der er reserveret til råstofindvinding hvorimod interesseområder er arealer hvor der er potentiale for fremtidig råstofudvinding. Graveområder, interesseområder og arealer med anmeldte rettigheder skal som udgangspunkt friholdes for aktiviteter, som varigt kan forhindre eller besværliggøre senere råstofindvinding.

Kontaktoplysninger

Administrativ myndighed..... Regionen



EJENDOMS DATA RAPPORT

Odensevej 135, 5700
Svendborg

Rapport købt 13/08 2024
Rapport færdig 13/08 2024

Spildevand og drikkevand

Aktuelle afløbsforhold

Er der aktuelle afløbsforhold registreret for ejendommen?.....Ja

Her oplyses hvordan spildevand og regnvand bortledes fra ejendommen.

Aktuelle afløbsforhold

For alle bebyggede ejendomme skal det oplyses, hvordan spildevand og regnvand bortledes. Der skelnes overordnet mellem om ejendommen er beliggende i eller udenfor et kloakeret område. Bebyggede ejendomme, der er beliggende i et kloakeret område kan inddeles efter om ejendommen ligger i et område, hvor regnvand (overfladevandet fra tage og befæstede arealer) og spildevand (køkken, toilet og bad mv.) ledes til to separate rørsystemer eller om alt bortledes i ét og samme rørsystem. Bebyggede ejendomme, der er beliggende udenfor et kloakeret område eller er udtrådt af kloakfællesskab, kan inddeles efter den måde spildevandet behandles. Du kan læse mere om registrering af afløbsforhold i BBR på <https://ki.bbr.dk/bbr-vejledning>.

Oplysninger er indhentet d. 13. august 2024

Matr. nr.: 14f, Sørup, Svendborg Jorder

Afløbsforhold..... Afløb til offentligt kloaksystem

Berører følgende BFE-numre/matrikelnumre
BFE-nummer 5498963

Kontaktoplysninger

Administrativ myndighed..... Kommunen

Tilladelser vedr. spildevandsforhold på ejendommen

Er der registreret tilladelser vedr. spildevandsforhold på ejendommen?..... Nej

-

Tilladelser vedr. spildevandsforhold på ejendommen

Hvis kommunen har givet tilladelser vedr. spildevandsforhold for ejendommen, vil de fremgå her.

Kontaktoplysninger

Administrativ myndighed..... Kommunen

Påbud vedr. spildevandsforhold på ejendommen

Er der registreret påbud vedr. spildevandsforhold på ejendommen?..... Nej

-

Påbud vedr. spildevandsforhold på ejendommen

Hvis kommunen har givet påbud vedr. spildevandsforhold for ejendommen, vil de fremgå her.

Kontaktoplysninger

Administrativ myndighed..... Kommunen

Medlemskab af spildevandsforsyning

Er der registreret medlemskab af spildevandsforsyningsselskab på ejendommen?..... Nej

-

Medlemskab af spildevandsforsyning

Hvis kommunen har registreret medlemskab af spildevandsforsyning på ejendommen, vil det fremgå her

Kontaktoplysninger

Administrativ myndighed..... Kommunen

Aktuel vandforsyning

Er der aktuel vandforsyning registreret for ejendommen?..... Ja

Her oplyses hvilken form for vandforsyning ejendommen er tilkøbt, fx alment eller privat alment vandforsyningsanlæg.

Aktuel vandforsyning

Oplysningen viser hvilken form for vandforsyning en ejendom er tilkøbt, fx alment eller privat alment vandforsyningsanlæg, brønd, vandindvindingsanlæg (egen boring), ikke alment vandforsyningsanlæg eller blandet vandforsyning.

Oplysninger er indhentet d. 13. august 2024

Matr. nr.: 14f, Sørup, Svendborg Jorder

Vandforsyning..... Alment vandforsyningsanlæg

Berører følgende BFE-numre/matrikelnumre
BFE-nummer 5498963

Kontaktoplysninger

Administrativ myndighed..... Kommunen

Påbud/dispensationer/anbefalinger vedr. vandindvindingsanlæg/-boringer på ejendommen

Findes der på ejendommen vandindvindingsanlæg/-boringer, hvortil der er udstedt påbud eller givet koge-anbefaling?..... Nej

Kommunalbestyrelsen indberetter oplysninger af betydning for ejendomshandler med henblik på offentliggørelse og videregivelse af visse oplysninger på vandforsyningslovens område til den fælles offentlige database for geologi, grund- og drikkevand, Jupiter.

Påbud/dispensationer/anbefalinger vedr. vandindvindingsanlæg/-boringer

Kommunalbestyrelsen indberetter oplysninger af betydning for ejendomshandler med henblik på offentliggørelse og videregivelse af visse oplysninger på vandforsyningslovens område til den fælles offentlige database for geologi, grund- og drikkevand, Jupiter: Påbud meddelt efter lovens § 62, stk. 1 om at det ikke-almene vandforsyningsanlæg skal ophøre midlertidigt eller for bestandigt eller om andre foranstaltninger, herunder at forbrugerne skal træffe sikkerhedsforanstaltninger. Kommunen har desuden mulighed for at indberette kogeanbefalinger. Påbud meddelt efter lovens § 62, stk. 1 om dispensation til at fravige de i bilag 1 fastsatte kvalitetskrav for vandkvaliteten for ikke-almene anlæg. Påbud efter lovens § 36 om at sløjfe en vandforsyningsbrønd eller en ikke-almene vandforsyningsboring.

Oplysninger er indhentet d. 13. august 2024

Findes der vandindvindingsanlæg/-boringer på matrikelnummeret, hvortil der er udstedt påbud/dispensationer eller givet kogeanbefaling?..... Nej

Berører følgende BFE-numre/matrikelnumre
Matr. nr. 14f Sørup, Svendborg Jorder

Kontaktoplysninger

Administrativ myndighed..... Kommunen

Grundvand - Drikkevandsinteresser

Er ejendommen beliggende i et område med drikkevandsinteresser?..... Ja

Oplysningen viser, om ejendommen er beliggende indenfor et drikkevandsområde. Afhængig af drikkevandsområdets kategorisering kan der være begrænsninger for anvendelse af arealerne på ejendommen.

Grundvand - Drikkevandsinteresser

Oplysningen viser drikkevandsområder i kategorierne "Områder med Særlige Drikkevandsinteresser (OSD) og "Områder med Drikkevandsinteresser (OD). OSD-områderne er oprindeligt udpeget ud fra følgende 4 kriterier: 1. Det fremtidige drikkevandsbehov skal kunne dækkes af områderne. 2. Kvaliteten af grundvandet skal være den bedst mulige. 3. Den naturlige beskyttelse skal være den bedst mulige. 4. Den eksisterende indvindingsstruktur skal kunne bevares, samt byområder med et stort antal forureningskilder skal kunne udelades. Områder med drikkevandsinteresser (OD) er områder, hvor der findes grundvand af god kvalitet, der kan udnyttes til drikkevandsformål men som overvejende har lokal betydning for mindre vandværker og erhverv. Der har tidligere været en afgrænsning af Områder med Begrænsede Drikkevandsinteresser (OBD), men disse udpeges ikke længere.

Oplysninger er indhentet d. 13. august 2024

Er matrikelnummeret beliggende i et område med drikkevandsinteresser?..... Ja

Type af område..... Områder med særlige drikkevandsinteresser (1 stk.)

Berører følgende BFE-numre/matrikelnumre
Matr. nr. 14f Sørup, Svendborg Jorder

Kontaktoplysninger

Administrativ myndighed..... kommunen

Grundvand - Følsomme indvindingsområder

Er ejendommen beliggende i et følsomt indvindingsområde?..... Ja

Oplysningen er etableret for at beskytte drikkevandet nitrat- og sprøjtemiddelfølsomme indvindingsområder. Hvis ejendommen er beliggende indenfor et følsomt indvindingsområde, kan der være begrænsninger for anvendelse af arealerne på ejendommen.

Grundvand - Følsomme indvindingsområder

Følsomme indvindingsområder udpeges inden for Områder med Særlige Drikkevandsinteresser (OSD) og i indvindingsoplandet til almene vandforsyninger uden for OSD. Der udpeges to typer af følsomme indvindingsområder; Nitratfølsomme indvindingsområder (NFI) og Sprøjtemiddelfølsomme indvindingsområder (SFI).

Oplysninger er indhentet d. 13. august 2024

Er matriklen beliggende i et følsomt indvindingsområde?..... Ja

Type af område..... Nitratfølsomme indvindingsområder (1 stk.)

Berører følgende BFE-numre/matrikelnumre

Matr. nr. 14f Sørup, Svendborg Jorder

Kontaktoplysninger

Administrativ myndighed..... Kommunen



EJENDOMS DATA RAPPORT

Odensevej 135, 5700
Svendborg

Rapport købt 13/08 2024
Rapport færdig 13/08 2024

Jordforurening

Jordforureningsattest

Findes der jordforureningsattest for ejendommen?..... Ja, se bilag

Danmarks Miljøportals jordforureningsattest viser oplysninger om jordforurening for matriklen. Attesterne dannes ud fra regionernes og kommunernes oplysninger om jordforurening.

Jordforureningsattest

Danmarks Miljøportals jordforureningsattest viser oplysninger om jordforurening for matriklen. Attesterne dannes ud fra regionernes og kommunernes data om forureningskortlagte ejendomme og arealer omfattet af områdeklassificering.

Oplysninger er indhentet d. 13. august 2024

Jordforureningsattest..... Se bilag

Berører følgende BFE-numre/matrikelnumre
Matr. nr. 14f Sørup, Svendborg Jorder

Kontaktoplysninger

Administrativ myndighed..... Kommunen og regionen

Kortlagt jordforurening

Er der kortlagt jordforurening for ejendommen?..... Nej

Kortlagt jordforurening kan være betegnet som kortlagt på hhv. vidensniveau 1 (V1) og/eller vidensniveau 2 (V2) i henhold til lov om forurenede jord. Oplysningen fremgår også af jordforureningsattesten.

Kortlagt jordforurening - V1

Et areal betegnes som kortlagt på vidensniveau 1, hvis der er tilvejebragt en faktisk viden om aktiviteter på arealet eller aktiviteter på andre arealer, der kan have været kilde til jordforurening på arealet.

Oplysninger er indhentet d. 13. august 2024

Er der kortlagt jordforurening af typen V1 for matrikelnummeret?..... Nej

Berører følgende BFE-numre/matrikelnumre
Matr. nr. 14f Sørup, Svendborg Jorder

Kontaktoplysninger

Administrativ myndighed..... Regionen (For Bornholm: Bornholms Regionskommune)

Kortlagt jordforurening - V2

Et areal betegnes som kortlagt på vidensniveau 2, hvis der er tilvejebragt et dokumentationsgrundlag, der gør, at det med høj grad af sikkerhed kan lægges til grund, at der på arealet er en jordforurening af en sådan art og koncentration, at forureningen kan have skadelig virkning på mennesker og miljø.

Oplysninger er indhentet d. 13. august 2024

Er der kortlagt jordforurening af typen V2 for matrikelnummeret?..... Nej

Berører følgende BFE-numre/matrikelnumre
Matr. nr. 14f Sørup, Svendborg Jorder

Kontaktoplysninger

Administrativ myndighed..... Regionen (For Bornholm: Bornholms Regionskommune)

Områdeklassificering

Er ejendommen beliggende i et område klassificeret som er lettere forurenet?..... Nej

Områdeklassificeringen inddeles i tre klasser; "Analysefrit område (Kategori 1)", "Analysefrit område (Kategori 2)" og "Område med krav om analyser". Byzoneområder klassificeres som udgangspunkt som lettere forurenet. Områdeklassificeringen er dog ikke nødvendigvis altid sammenfaldende med byzonen. Hvis ejendommen er omfattet af områdeklassificering, kan der være anmeldeligt ved større jordflytning.

Områdeklassificering

Her oplyses det, om ejendommen ligger i et område, hvor jorden antages at være lettere forurenet. Hvis ejendommen er omfattet af lettere forurening, kan der være anmeldeligt ved større jordflytning.

Kontaktoplysninger

Administrativ myndighed..... Kommunen

Påbud iht. jordforureningsloven

Er der på ejendommen registreret påbud iht. jordforureningsloven i arealinformationssystemet (DAI)?..... Nej

Her kan du se, om kommunen har udstedt påbud på ejendommen efter reglerne i lov om forurenet jord. Der oplyses om påbud efter §§ 9(2), 10, 44(2), 48, 72a, jf. § 7, nr. 1 i bekendtgørelse om indberetning af jordforureningsdata.

Påbud iht. jordforureningsloven

Her kan du se, om kommunen har udstedt påbud på ejendommen efter reglerne i lov om forurenet jord. Der oplyses om påbud efter §§ 9(2), 10, 44(2), 48, 72a, jf. § 7, stk. 1 i bekendtgørelse om indberetning af jordforureningsdata.

Oplysninger er indhentet d. 13. august 2024

Er der på matrikelnummeret registreret påbud iht. jordforureningsloven i arealinformationssystemet (DAI)?... Nej

Berører følgende BFE-numre/matrikelnumre
Matr. nr. 14f Sørup, Svendborg Jorder

Kontaktoplysninger

Administrativ myndighed..... Kommunen



EJENDOMS DATA RAPPORT

Odensevej 135, 5700
Svendborg

Rapport købt 13/08 2024
Rapport færdig 13/08 2024

Natur, skov og landbrug

Fredskov

Er ejendommen pålagt fredskovspligt?..... Nej

Når en skov er fredskovspligtig, betyder det, at den, der ejer skovarealet, til enhver tid har pligt til at anvende det til skovbrugsformål. Med fredskovspligten følger desuden en række regler, der tilsammen sikrer den langsigtede skovdyrkning.

Fredskov

Når en skov er fredskovspligtig, betyder det, at den, der ejer skovarealet, til enhver tid har pligt til at drive arealet efter skovlovens regler om bæredygtig drift. Med fredskovspligten følger desuden en række regler, der tilsammen sikrer den langsigtede skovdyrkning.

Oplysninger er indhentet d. 13. august 2024

Er matrikelnummeret pålagt fredskovspligt?..... Nej

Matrikelnummer..... 14f

Ejerlav..... Sørup, Svendborg Jorder

Berører følgende BFE-numre/matrikelnumre
BFE-nummer 5498963

Kontaktoplysninger

Administrativ myndighed..... Miljøstyrelsen

Adresse..... Tolderlundsvej 5, 5000 Odense C

Telefonnummer..... 72544000

Email..... mst@mst.dk

Web..... <https://mst.dk/>

Majoratsskov

Er der noteret majoratsskov på ejendommen?..... Nej

Majoratsskov er i følge skovloven arealer, der skal holdes under én ejer. Skovmyndigheden (miljøstyrelsens lokale enhed) kan give tilladelse til at ophæve majoratsskov noteringen på hele eller dele af skoven.

Majoratsskov

Majoratsskov er i følge skovloven arealer, der skal holdes under én ejer. Miljø- og fødevarerministeren kan give tilladelse til at ophæve noteringen som majoratsskov på hele eller dele af skoven.

Oplysninger er indhentet d. 13. august 2024

14f, Sørup, Svendborg Jorder

Er der noteret majoratsskov for matrikelnummeret?..... Nej

Matrikelnummer..... 14f

Ejerlav..... Sørup, Svendborg Jorder

Berører følgende BFE-numre/matrikelnumre
BFE-nummer 5498963

Kontaktoplysninger

Administrativ myndighed..... Miljøstyrelsen
Adresse..... Tolderlundsvej 5, 5000 Odense C
Telefonnummer..... 72544000
Email..... mst@mst.dk
Web..... <https://mst.dk/>

Beskyttet natur

Er der beskyttede naturtyper eller beskyttede vandløb på ejendommen?..... Nej

Beskyttet natur kan være beskyttede naturtyper eller vandløb jf. naturbeskyttelsesloven § 3. Hvis ejendommen er beliggende indenfor et område med beskyttet natur, kan der være begrænsninger for anvendelse af arealerne på ejendommen.

Bemærk, at oplysningen er opdelt i hhv. "Beskyttede naturtyper" og "Beskyttede vandløb".

Beskyttede naturtyper

Vejledende registrering af naturtyper, som er beskyttet efter naturbeskyttelseslovens § 3. Disse er: Søer og vandhuller med et areal på mindst 100 m² Moser, enge, strandenge, strandsumpe, heder og overdrev med et areal på mindst 2500 m² "Mosaikker" af ovennævnte naturtyper med et areal på mindst 2500 m² Visse udpegede vandløb & alle moser i f. m. beskyttede vandhuller, søer eller vandløb. Beskyttelsen gælder uanset om der er en eller flere ejere. Tilstandsændring af beskyttet natur kræver tilladelse (dispensation). Et beskyttet areal kan i årenes løb ændre sig så meget, at det ikke længere er beskyttet. Omvendt kan et areal som i dag ikke er beskyttet, ændre sig, så det bliver det. Det er de faktiske forhold på arealet (størrelse, botanik, omlægningshyppighed m. m.) der afgør, om det er beskyttet eller ej. Registreringen er derfor vejledende. Hvorvidt et areal er beskyttet eller ej, vil i tvivlstilfælde blive afgjort ved en besigtigelse og vurdering af arealet.

Oplysninger er indhentet d. 13. august 2024

Er der beskyttede naturtyper på matriklen?..... Nej

Berører følgende BFE-numre/matrikelnumre
Matr. nr. 14f Sørup, Svendborg Jorder

Kontaktoplysninger

Administrativ myndighed..... Kommunen

Beskyttede vandløb

Oplysningen indeholder registreringer af de vandløb, som er beskyttet efter naturbeskyttelseslovens § 3. Et vandløb er kun beskyttet, hvis det er udpeget som beskyttet. Tilstandsændring af beskyttet natur kræver kommunens dispensation.

Oplysninger er indhentet d. 13. august 2024

Er der beskyttede vandløb på matriklen?..... Nej

Berører følgende BFE-numre/matrikelnumre
Matr. nr. 14f Sørup, Svendborg Jorder

Kontaktoplysninger

Administrativ myndighed..... Kommunen

Internationale naturbeskyttelsesområder

Er der arealer, der er udpeget som internationalt naturbeskyttelsesområde på ejendommen?..... Nej

Internationale beskyttelsesområder er opdelt i hhv. Ramsarområder, Fuglebeskyttelsesområder og Habitatområder. Hvis ejendommen er beliggende indenfor et område med internationale beskyttelsesområder, kan der være begrænsninger for anvendelse af arealerne på ejendommen.

Internationale naturbeskyttelsesområder består af hhv. Fuglebeskyttelsesområder, Habitatområder samt Ramsarområder.

Fuglebeskyttelsesområder

Levestederne for mange fuglearter forringes eller er direkte truede. Fuglebeskyttelsesområder er med til at opretholde og sikre levestederne. I Danmark er områderne især vigtige for mange vandfugle. Hvis ejendommen er beliggende indenfor et fuglebeskyttelsesområde, kan der være begrænsninger for anvendelse af arealerne på ejendommen.

Oplysninger er indhentet d. 13. august 2024

Er der fuglebeskyttelsesområde på matriklen?..... Nej

Berører følgende BFE-numre/matrikelnumre
Matr. nr. 14f Sørup, Svendborg Jorder

Kontaktoplysninger

Administrativ myndighed..... Miljøministeriet
Adresse..... Frederiksholms Kanal 26, 1220 København K
Telefonnummer..... 38142142
Email..... mim@mim.dk
Web..... <https://mim.dk/>

Habitatområder

Danmark har 261 habitatområder. Hvert område er udpeget dels for at beskytte dels for at genoprette en gunstig bevaringsstatus for bestemte naturtyper og arter af dyr og planter.

Oplysninger er indhentet d. 13. august 2024

Er der habitatområde på matriklen?..... Nej

Berører følgende BFE-numre/matrikelnumre
Matr. nr. 14f Sørup, Svendborg Jorder

Kontaktoplysninger

Administrativ myndighed..... Miljøministeriet
Adresse..... Frederiksholms Kanal 26, 1220 København K
Telefonnummer..... 38142142
Email..... mim@mim.dk
Web..... <https://mim.dk/>

Ramsarområder

Danmark har 27 ramsarområder, der er vådområder med særlig betydning for fugle. Hvis ejendommen er beliggende indenfor et ramsarområde, kan der være begrænsninger for anvendelse af arealerne på ejendommen.

Oplysninger er indhentet d. 13. august 2024

Er matriklen beliggende i et ramsarområde?..... Nej

Berører følgende BFE-numre/matrikelnumre
Matr. nr. 14f Sørup, Svendborg Jorder

Kontaktoplysninger

Administrativ myndighed..... Miljøministeriet
Adresse..... Frederiksholms Kanal 26, 1220 København K
Telefonnummer..... 38142142
Email..... mim@min.dk
Web..... <https://mim.dk/>

Landbrugspligt

Er ejendommen pålagt landbrugspligt?..... Nej

Der er som udgangspunkt landbrugspligt på alle ejendomme, der er over 2 ha (20.000 m²). Når en ejendom er noteret med landbrugspligt, er den omfattet af landbrugslovens regler. Det betyder, at der gælder særlige regler for disse ejendomme f.eks. ved køb og salg. Der er ikke noget krav om, at en ejendom med landbrugspligt skal anvendes til landbrug eller lignende.

Landbrugspligt

Der er som udgangspunkt landbrugspligt på alle ejendomme, der er over 2 ha (20.000 m²). Når en ejendom er noteret med landbrugspligt, er den omfattet af landbrugslovens regler. Det betyder, at der gælder særlige regler for disse ejendomme f.eks. ved køb og salg.

Oplysninger er indhentet d. 13. august 2024

Er det noteret, at bestemt fast ejendom er pålagt landbrugspligt?..... Nej

Berører følgende BFE-numre/matrikelnumre
BFE-nummer 5498963

Kontaktoplysninger

Administrativ myndighed..... Landbrugsstyrelsen
Adresse..... Nyropsgade 30, 1780 København V
Telefonnummer..... 33958000
Email..... landbrugsloven@lbst.dk
Web..... <https://lbst.dk/>



EJENDOMS DATA RAPPORT

Odensevej 135, 5700
Svendborg

Rapport købt 13/08 2024
Rapport færdig 13/08 2024

Fredede fortidsminder, bygge- og beskyttelseslinjer

Fredede fortidsminder og fortidsmindebeskyttelseslinjer

Er der registreret fredede fortidsminder/fortidsmindebeskyttelseslinjer på ejendommen?.. Nej

Vedr. fredningsstatus: A = Fredet før 1937. B = Fredet 1937 eller senere. C = Ikke fredningsværdig 1937-56. D = Ikke fredet eller afløst før 2009. U = -

Fredede fortidsminder

Der findes mere end 33.000 fredede fortidsminder i Danmark. Langt størstedelen af dem er gravhøje, men der eksisterer også fortidsminder, som ikke umiddelbart er synlige for det blotte øje: Køkkenmøddinger, vigtige oldtidsbopladser, jorddækkede ruiner af bygninger og veje m.m. Ifølge museumsloven må man ikke foretage ændringer af fredede fortidsminder. En ændring kan beskrives som alle fysiske indgreb i selve fortidsmindet. Det vil sige, at ingen tiltag, der indebærer en påvirkning af fortidsmindets indhold og overflade, er tilladt. Mange fredede fortidsminder er tinglyst på en given ejendom og vil derfor fremgå af ejendommens papirer. Et fortidsminde skal dog ikke være tinglyst for at være fredet. En del fortidsminder er alene pga. deres synlighed i landskabet fredet, uanset om de er registreret af Slots- og Kulturstyrelsen. Andre typer af fortidsminder vil først være fredet, når ejer har fået meddelelse herom fra Slots- og Kulturstyrelsen. Lovgivningen er i udgangspunktet restriktiv, og for at opnå dispensation skal ændringen kunne betragtes som et særligt tilfælde. I disse tilfælde er det Fortidsmindeenheden i Center for Kulturarv, Slots- og Kulturstyrelsen, der har bemyndigelse til at dispensere fra beskyttelsen og give tilladelse til ændringer.

Oplysninger er indhentet d. 13. august 2024

Er der registreret fredede fortidsminder på matrikelnummeret?..... Nej

Berører følgende BFE-numre/matrikelnumre
Matr. nr. 14f Sørup, Svendborg Jorder

Kontaktoplysninger

Administrativ myndighed..... Slots- og Kulturstyrelsen
Adresse..... Hammerichsgade 14, 1611 København V
Telefonnummer..... 33954200
Email..... post@slks.dk
Web..... <https://slks.dk/>

Fortidsmindebeskyttelseslinjer

Der findes mere end 33.000 fredede fortidsminder i Danmark. Fortidsminder kan være mere end tusinde år gamle og udgøres typisk af gravhøje, men også vigtige oldtidsbopladser, mindesmærker samt sten- og jorddiger kan være fredet. Ifølge Naturbeskyttelsesloven er der fastlagt en beskyttelseslinje på 100 meter omkring flere synlige fredede fortidsminder. Denne beskyttelseslinje indebærer, at der ikke må foretages ændringer fra fortidsmindets ydergrænse og 100 m ud uden tilladelse. Det er derfor ikke tilladt at lave ændringer i terrænet eller at placere bebyggelse såsom bygninger, campingvogne, skure, eller lignende indenfor beskyttelseszonen. Forbuddet omfatter også midlertidige ændringerne. Undtaget er dog landbrugsmæssig drift, bortset fra tilplantning af eksempelvis juletræer, frugttræer og lign. Linjens placering fremgår af et vejledende kort, der er offentligt tilgængelige på Miljøportalen www.miljoportalen.dk Fortidsmindebeskyttelseslinjen forvaltes af landets 98 kommuner og de kan i særlige tilfælde give dispensation til ændringer indenfor beskyttelseslinjen. Slots- og Kulturstyrelsen, de kulturhistoriske museer, interesseorganisationer m.fl. er klageberettiget og kan indbringe afgørelsen for Miljø- og Fødevareklagenævnet.

Oplysninger er indhentet d. 13. august 2024

Er der registreret fortidsmindebeskyttelseslinjer på matrikelnummeret?..... Nej

Berører følgende BFE-numre/matrikelnumre

Kontaktoplysninger

Administrativ myndighed..... Kommunen

Beskyttede sten- og jorddiger

Er der beskyttede sten- eller jorddiger på ejendommen?..... Nej

Oplysningen omfatter sten- og jorddiger, som er beskyttet mod tilstandsændringer, jf. museumsloven. Oplysningen er vejledende og må derfor ikke anvendes til at afgøre, om der er beskyttede diger i et område.

Bemærk: Oplysningen er vejledende og må derfor ikke anvendes til at afgøre, om der er beskyttede diger i et område.

Beskyttede sten- og jorddiger

Oplysningen omfatter sten- og jorddiger, som er beskyttet mod tilstandsændringer, jf. museumsloven. Beskyttelsen gælder kun diger i landzonen og diger, der ligger i grænsen mellem landzone og by-/sommerhuszone. Oplysningen er vejledende og må derfor ikke anvendes til at afgøre, om der er beskyttede diger i et område.

Oplysninger er indhentet d. 13. august 2024

Er der beskyttede sten- eller jorddiger på matriklen?..... Nej

Berører følgende BFE-numre/matrikelnumre
Matr. nr. 14f Sørup, Svendborg Jorder

Kontaktoplysninger

Administrativ myndighed..... Kommunen

Skovbyggelinjer

Er ejendommen beliggende indenfor en skovbyggelinje?..... Nej

Skovbyggelinjen er en zone på 300 m omkring skove. Skovbyggelinjen gælder for alle offentlige skove og for private skove med et sammenhængende areal på mindst 20 ha. Inden for byggelinjen er der forbud mod at bygge.

Bemærk: Byggelinjen kan enten være registreret som gældende eller ophævet.

Skovbyggelinje

Skovbyggelinjen er en bufferzone på 300 m omkring skove. Skovbyggelinjen gælder for alle offentlige skove og for private skove med et sammenhængende areal på mindst 20 ha. Indenfor byggelinjen er der forbud mod at bygge. Byggelinjen kan enten være registreret som gældende eller ophævet.

Oplysninger er indhentet d. 13. august 2024

Er matriklen beliggende indenfor en skovbyggelinje?..... Nej

Type..... Gældende

Berører følgende BFE-numre/matrikelnumre
Matr. nr. 14f Sørup, Svendborg Jorder

Kontaktoplysninger

Administrativ myndighed..... kommunen

Sø- og åbeskyttelseslinjer

Er ejendommen beliggende indenfor en sø- eller åbeskyttelseslinje?..... Nej

Sø- og åbeskyttelseslinjen har til formål at sikre søer og åer som værdifulde landskabselementer og som levesteder for dyre- og planteliv forløber der en sø- eller åbeskyttelseslinje på 150 m fra visse søer og vandløb. Inden for beskyttelseslinjen er der generelt forbud mod ændringer, dvs. at der ikke må placeres bebyggelse, foretages ændringer i terrænet, beplantningen o.l.

Bemærk, at oplysningen er opdelt i hhv. Søbeskyttelseslinjer og Åbeskyttelseslinjer.

Søbeskyttelseslinje

Søbeskyttelseslinjen har til formål at sikre søer som værdifulde landskabselementer og som levesteder og spredningskorridorer for plante- og dyreliv. Indenfor beskyttelseslinjen er der generelt forbud mod ændringer, d.v.s. der må ikke placeres bebyggelse, foretages ændringer i terrænet, beplantningen o.l.

Oplysninger er indhentet d. 13. august 2024

Er matriklen beliggende indenfor en søbeskyttelseslinje?..... Nej

Berører følgende BFE-numre/matrikelnumre
Matr. nr. 14f Sørup, Svendborg Jorder

Kontaktoplysninger

Administrativ myndighed..... Kommunen

Åbeskyttelseslinje

Åbeskyttelseslinjen har til formål at sikre åer som værdifulde landskabselementer og som levesteder og spredningskorridorer for plante- og dyreliv. Der er indenfor beskyttelseslinjen tale om et generelt forbud mod ændringer.

Oplysninger er indhentet d. 13. august 2024

Er matriklen beliggende indenfor en åbeskyttelseslinje?..... Nej

Berører følgende BFE-numre/matrikelnumre
Matr. nr. 14f Sørup, Svendborg Jorder

Kontaktoplysninger

Administrativ myndighed..... Kommunen

Kirkebyggelinjer

Er ejendommen beliggende indenfor en kirkebyggelinje?..... Nej

Kirkebyggelinjen er en 300 m beskyttelseszone målt fra kirkebygningen. Den skal sikre, at der ikke opføres bebyggelse over 8,5 m, som virker skæmmende på kirken.

Kirkebyggelinjer

Kirkebyggelinjen er en 300 m beskyttelseszone målt fra kirkebygningen. Linjen skal sikre, at der ikke opføres bebyggelse over 8,5 m, som virker skæmmende på kirken.

Oplysninger er indhentet d. 13. august 2024

Er matriklen beliggende indenfor en kirkebyggelinje?..... Nej

Berører følgende BFE-numre/matrikelnumre
Matr. nr. 14f Sørup, Svendborg Jorder

Kontaktoplysninger

Administrativ myndighed..... Kommunen

Klitfredningslinje

Er ejendommen beliggende indenfor en klitfredningslinje?..... Nej

Klitfredningslinjen er en beskyttelseszone som ligger i åbne landskaber typisk 300 m fra kysten og i bebyggede områder typisk 100 m eller mindre fra kysten. Beskyttelseszone findes næsten udelukkende langs den jyske vestkyst ved Skagerrak og Vesterhavet. Det er ikke tilladt at ændre tilstanden af klitfredede arealer eller at udøve aktiviteter, der kan føre til øget risiko for sandflugt.

Klitfredningslinje

Klitfredede arealer er forbudszoner, hvor der som hovedregel ikke må foretages ændringer af den eksisterende tilstand, og hvor det ikke er tilladt at udøve aktiviteter, der kan føre til øget risiko for sandflugt. F.eks. må der som hovedregel ikke placeres bebyggelse, ske beplantning eller terrænændringer, herunder etableres hegn, eller placeres campingvogne og lignende, og arealerne må ikke afgræsses. Der må heller ikke foretages udstykning, matrikulering eller arealoverførsel, hvorved der fastlægges skel. Klitfredningslinjen er en beskyttelseszone som ligger i åbne landskaber typisk 300 m fra kysten og i bebyggede områder typisk 100 m eller mindre fra kysten. Beskyttelseszone findes næsten udelukkende langs den jyske vestkyst ved Skagerrak og Vesterhavet. Klitfredningslinjen kan nogle steder strække sig op til 500 meter ind i landet. Derudover findes større og mindre arealer, der er klitfredede, og som kan ligge langt fra kysten, f.eks. store sandmiler og indlandsklitler.

Oplysninger er indhentet d. 13. august 2024

14f, Sørup, Svendborg Jorder

Er matriklen beliggende indenfor en klitfredningslinje?..... Nej

Matrikelnummer..... 14f

Ejerlav..... Sørup, Svendborg Jorder

Berører følgende BFE-numre/matrikelnumre
BFE-nummer 5498963

Kontaktoplysninger

Administrativ myndighed..... Kystdirektoratet

Adresse..... Højbovej 1, 7620 Lemvig

Telefonnummer..... 20927244

Email..... kdi@kyst.dk

Web..... <https://kyst.dk/strand-og-klit/klitfredning/>

Strandbeskyttelseslinje

Er ejendommen beliggende indenfor en strandbeskyttelseslinje?..... Nej

I åbne landskaber ligger strandbeskyttelseslinjen typisk 300 m fra kysten. I bebyggede områder typisk 100 m eller mindre fra kysten. Inden for en strandbeskyttelseslinje må der blandt andet ikke placeres bebyggelse som fx bygninger, skure, campingvogne og master eller foretages ændringer i terrænet, tilplantning eller hegning.

Strandbeskyttelseslinje

Strandbeskyttede arealer er forbudszone, hvor der som hovedregel ikke må foretages ændringer af den eksisterende tilstand. F.eks. må der som hovedregel ikke placeres bebyggelse, ske beplantning eller terrænændringer, etableres hegn eller placeres campingvogne og lignende, og der må ikke foretages udstykning, matrikulering eller arealoverførsel, hvorved der fastlægges skel. I åbne landskaber ligger strandbeskyttelseslinjen typisk 300 meter fra kysten, og i bebyggede områder typisk 100 meter eller mindre fra kysten.

Oplysninger er indhentet d. 13. august 2024

Er matrikelnummeret beliggende indenfor en strandbeskyttelseslinje?..... Nej
Matrikelnummer..... 14f
Ejerlav..... Sørup, Svendborg Jorder
Berører følgende BFE-numre/matrikelnumre
BFE-nummer 5498963

Kontaktoplysninger

Administrativ myndighed..... Kystdirektoratet
Adresse..... Højbovej 1, 7620 Lemvig
Telefonnummer..... 20927244
Email..... kdi@kyst.dk
Web..... <https://kyst.dk/strand-og-klit/strandbeskyttelse/>



EJENDOMS DATA RAPPORT

Odensevej 135, 5700
Svendborg

Rapport købt 13/08 2024

Rapport færdig 13/08 2024

Om ejendomsdatarapporten

Generelt om ejendomsdatarapporten

En ejendomsdatarapport bestilles efter fremsøgning af en given ejendom. Derefter henter systemet bag ejendomsdatarapporten oplysninger i offentlige registre om den pågældende ejendom. Enkelte oplysninger hentes hos kommunen. Med en oplysning menes et svar på et spørgsmål og evt. et bilag. De hentede oplysninger præsenteres i ejendomsdatarapporten og en række bilag. Der kan læses nærmere om oplysningerne i ejendomsdatarapporten i appendiks på boligejer.dk. Endelig præsenteres et overblik over svarene i ejendomsrapporten. Alle ejendomsdatarapportens elementer kan hentes som dokument i en fil (pdf) til elektronisk visning eller udskrift.

Du får besked pr e-mail/SMS, når rapporten er komplet. Det kan tage op til ti dage at få svar vedrørende enkelte oplysninger. I perioden fra rapporten er bestilt, til du modtager besked om, at rapporten er færdig, vil det fremgå af et hentet dokument, at ejendomsdatarapporten er "Underudarbejdelse". Når alle svar er modtaget, vil ejendomsdatarapporten få status som "Færdig" og du kan hente en ny komplet rapport.

Enkelte oplysninger i en ejendomsdatarapport må kun udleveres til ejendommens ejer eller en person, der har fået samtykke fra ejeren. Der kan derfor være oplysninger, som ikke fremgår af ejendomsdatarapporten.

[Link til Appendix](#)

Om resuméet

Dette dokument indeholder et resumé af svarene i ejendomsdatarapporten. De uddybende, detaljerede svar findes i rapporten. Nedenfor kan du se en liste over de bilag, der kan hentes. Bagerst i resuméet er der en kort beskrivelse af de enkelte oplysninger. Yderligere uddybende oplysninger og kontaktoplysninger til relevante myndigheder findes i Appendix.

- Vejforsyningskort
 - BBR-meddelelse - Svendborg
 - Jordforureningsattest_14f_Sørup, Svendborg Jorder_21835f85-550f-47d2-8571-a0d758b64eac
-

Ordforklaring - ejendomsoplysninger

Medlemskab af spildevandsforsyning

-

Grundvand - Drikkevandsinteresser

Oplysningen viser, om ejendommen er beliggende indenfor et drikkevandsområde. Afhængig af drikkevandsområdets kategorisering kan der være begrænsninger for anvendelse af arealerne på ejendommen.

Påbud vedr. spildevandsforhold på ejendommen

-

Aktuel vandforsyning

Her oplyses hvilken form for vandforsyning ejendommen er tilkoblet, fx alment eller privat alment vandforsyningsanlæg.

Påbud/dispensationer/anbefalinger vedr. vandindvindingsanlæg/-boringer på ejendommen

Kommunalbestyrelsen indberetter oplysninger af betydning for ejendomshandler med henblik på offentliggørelse og videregivelse af visse oplysninger på vandforsyningslovens område til den fælles offentlige database for geologi, grund- og drikkevand, Jupiter.

Grundvand - Følsomme indvindingsområder

Oplysningen er etableret for at beskytte drikkevandet nitrat- og sprøjtemiddelfølsomme indvindingsområder. Hvis ejendommen er beliggende indenfor et følsomt indvindingsområde, kan der være begrænsninger for anvendelse af arealerne på ejendommen.

Aktuelle afløbsforhold

Her oplyses hvordan spildevand og regnvand bortledes fra ejendommen.

Tilladelser vedr. spildevandsforhold på ejendommen

-

Fredskov

Når en skov er fredskovspligtig, betyder det, at den, der ejer skovarealet, til enhver tid har pligt til at anvende det til skovbrugsformål. Med fredskovspligten følger desuden en række regler, der tilsammen sikrer den langsigtede skovdyrkning.

Majoratsskov

Majoratsskov er i følge skovloven arealer, der skal holdes under én ejer. Skovmyndigheden (miljøstyrelsens lokale enhed) kan give tilladelse til at ophæve majoratsskov noteringen på hele eller dele af skoven.

Landbrugspligt

Der er som udgangspunkt landbrugspligt på alle ejendomme, der er over 2 ha (20.000 m²). Når en ejendom er noteret med landbrugspligt, er den omfattet af landbrugslovens regler. Det betyder, at der gælder særlige regler for disse ejendomme f.eks. ved køb og salg. Der er ikke noget krav om, at en ejendom med landbrugspligt skal anvendes til landbrug eller lignende.

Internationale naturbeskyttelsesområder

Internationale beskyttelsesområder er opdelt i hhv. Ramsarområder, Fuglebeskyttelsesområder og Habitatområder. Hvis ejendommen er beliggende indenfor et område med internationale beskyttelsesområder, kan der være begrænsninger for anvendelse af arealerne på ejendommen.

Beskyttet natur

Beskyttet natur kan være beskyttede naturtyper eller vandløb jf. naturbeskyttelsesloven § 3. Hvis ejendommen er beliggende indenfor et område med beskyttet natur, kan der være begrænsninger for anvendelse af arealerne på ejendommen.

Spildevandsplaner

Kommunernes spildevandsplaner udarbejdes for at give en samlet oversigt over den eksisterende og planlagte spildevandshåndtering i de enkelte kommuner.

Varmeforsyning

Oplysningen angiver, hvilken forsyningsform, der er til rådighed for området. Det kan fx være naturgas eller fjernvarme. Desuden oplyses om eventuel tilslutningspligt/forblivelsespligt til en forsyningsform samt om eventuelle forbud mod visse opvarmningstyper (typisk el).

Kommuneplaner

Kommuneplanen omfatter en periode på 12 år og fastlægger de overordnede mål og retningslinjer for den enkelte kommunes udvikling. Den udgør rammen for udarbejdelse af lokalplaner og er grundlag for behandling af en række sager, herunder den konkrete administration i det åbne land og ansøgninger om byggetilladelse.

Vejforsyning

Der leveres kort for området omkring ejendommen. Kortet viser med farvemarkering de veje, som vejmyndigheden har registreret som værende hhv. offentlige, privat fællesveje eller private/almene veje. Status for veje uden farvemarkering er ikke oplyst. Kontakt kommunen for oplysninger om disse.

Varmeplaner

I kommunens varmeplan fastlægges områder, der forventes at blive fjernvarmeforsynet (kollektiv varmforsyning), herunder en forventet tidshorizont herfor, samt områder, der fremover forventes individuelt forsynet med vedvarende energi (ingen kollektiv varmforsyning).

Hovedstadsområdets transportkorridorer

Transportkorridorerne i hovedstadsområdet er arealer, der er reserveret til fremtidige motorveje og baner m.m. De er en del af den overordnede fysiske planlægning og har hjemmel i planloven. Det betyder, at de respektive grundejere ikke får erstatning for de begrænsninger, de får pålagt i denne sammenhæng. Hovedstadsområdet omfatter i denne forbindelse kommunerne i Region Hovedstaden, bortset fra Bornholms Regionskommune, samt Greve, Køge, Lejre, Roskilde, Solrød og Stevn kommuner.

Landzonetilladelser

En landzonetilladelse udstedes af kommunen. Den kræves som udgangspunkt for, at man i landzone må opføre nyt byggeri eller foretage udstykning eller ændring i anvendelsen af bestående bebyggelse og ubebyggede arealer.

Vejdirektoratets projekter

Der leveres kort for området omkring ejendommen. Kortet viser med farvemærkning om ejendommen er beliggende indenfor et vejforsyningsprojekt, som vejmyndigheden enten undersøger, planlægger eller er ved at anlægge. Eksisterer der ingen vejforsyningsprojekter nær ejendommen vil der ikke udarbejdes et bilag.

Lokalplaner

Grundejerne må ikke bygge nyt, ændre anvendelse osv. i strid med en lokalplan. Kommunalbestyrelsen kan – efter nabohøring – dispensere fra en lokalplan, hvis dispensationen ikke er i strid med principperne i planen.

Landsplandirektiv "Udviklingsområder"

Inden for et udviklingsområde i kystnærhedszonen har en kommune mulighed for at inddrage nye arealer i byzone og planlægge for anlæg i landzone, uden en særlig planlægningsmæssig eller funktionel begrundelse for kystnær lokalisering efter reglen i planlovens § 5 a, stk. 1. nr. 1. I et udviklingsområde er landzonereglerne mere lempelige end i den øvrige kystnærhedszone.

Zonestatus

Zonestatus kan være landzone, byzone eller sommerhusområde. Afhængig af zonestatus kan der være forskellige bestemmelser for anvendelse af ejendommen. I landzone skal der fx søges om landzonetilladelse ved større byggeri, mens der i byzone ofte er lokalplaner, der fastsætter regler om bebyggelse og anvendelse af arealer.

Landsplandirektiv "Baltic Pipe"

Baltic Pipe er en ny gastransmissionsledning, der vil sikre forsyningssikkerheden for naturgas i Danmark. Desuden vil gastransmissionsledningen få forbindelse til gasfelter i Nordsøen og gastransmissionsnettet i Polen.

Råstofplaner

Råstofplanen gælder i 12 år og revideres hver fjerde år. Råstofplanen fastlægger, hvor der i regionen kan gives tilladelse til at indvinde naturgivne råstoffer – dvs. sand, grus, sten, kvartssand, ler, moler, plastisk ler, tørv og kalk.

Ejendoms- og grundværdi

Ved vurderingen af en ejendom fastsættes den forventelige kontantværdi i fri handel for en ejendom af den pågældende kategori, under hensyn til alder, størrelse, beliggenhed og øvrige karakteristika. Vurderingen kan afvige fra en faktisk konstateret handelspris for ejendommen. Vurderingen foretages på grundlag af de priser i fri handel, der er konstateret for sammenlignelige ejendomme (reference ejendomme) og for den pågældende ejendom selv på vurderingstidspunktet. Vurderingen foretages også på baggrund af øvrige markedsindikatorer af væsentlig betydning for vurderingen. Ejendoms- og grundværdien danner grundlaget for de statslige og kommunale ejendomsskatter.

Energimærkning

Et energimærke er en vurdering af en bygnings energimæssige tilstand. En bolig, der sælges, skal have et gyldigt energimærke udarbejdet af en energikonsulent.

Byggeskadeforsikring

Siden 1. april 2008 har professionelle bygherrer været forpligtet til at tegne en byggeskadeforsikring i forbindelse med nybyggeri af private helårsboliger. Forsikringspligten gælder fra 1. juli 2012 i nogle tilfælde også, når der etableres nye boligenheder i eksisterende byggeri. Hvis ejendommen er omfattet af byggeskadeforsikring, vil der være en eftersynsrapport for hhv. 1-års og 5-års eftersyn.

Byggesag

En byggesag vedrører nybyggeri, til/ombygning, ændret anvendelse eller nedrivning (hel eller delvis). Kommunen registrerer oplysninger om byggesagen i Bygnings- og Boligregistret (BBR), fx om byggeriets omfang, anmeldelse/ansøgning, tilladelser, påbegyndelse og fuldførelse. Visse byggesagstyper registreres ikke i BBR.

Elinstallationsrapport

En elinstallationsrapport er resultatet af en autoriseret elinstallatørvirksomheds gennemgang af bygningens elinstallationer under huseftersynsordningen. Rapporten giver en professionel og objektiv gennemgang af elinstallationernes tilstand.

Flexboligtilladelse

En flexboligtilladelse udstedes af kommunen. En flexboligtilladelse giver ejeren af en helårsbolig mulighed for at benytte sin helårsbolig som ferie- og fritidsbolig, med ret til senere at vende tilbage til at benytte boligen til helårsbeboelse uden krav om landzonetilladelse. Flexboligtilladelsen følger huset og ikke kun dig som ejer.

Tilstandsrapport

En tilstandsrapport er resultatet af en bygningsgennemgang foretaget af en beskikket bygnings sagkyndig. Tilstandsrapporten er en samlet skriftlig vurdering af en boligs synlige skader og tegn på skader.

Olietanke

Kommunen registrerer oplysninger om olietanke i Bygnings- og boligregisteret (BBR). Oplysningerne stammer typisk fra den af ejer eller bruger indsendte tankattest. Det bemærkes at olietankens registrering i BBR ikke i sig selv er en garanti for at tanken er lovlig. Der vises ikke oplysninger om tanke, der er fjernet fra ejendommen.

Fredede bygninger

Der er ca. 7.100 fredede bygninger i Danmark. Det er bygninger, som har væsentlig kulturhistorisk og/eller arkitektonisk værdi. Alle fredede bygninger er fredet både udvendigt og indvendigt, og der skal søges om tilladelse hos Slots- og Kulturstyrelsen til alle bygningsarbejder, som går ud over almindelig vedligeholdelse.

BBR-meddelelsen

BBR-meddelelsen viser de oplysninger, kommunen har registreret om en ejendom i Bygnings- og Boligregisteret (BBR). Oplysningerne på BBR-meddelelsen er et udtryk for de faktiske forhold på ejendommen, også selvom de ikke nødvendigvis er lovlige. Ansvaret for oplysningernes rigtighed på BBR-meddelelsen ligger hos ejeren af ejendommen.

Områdeklassificering

Områdeklassificeringen inddeles i tre klasser; "Analysefrit område (Kategori 1)", "Analysefrit område (Kategori 2)" og "Område med krav om analyser". Byzoneområder klassificeres som udgangspunkt som lettere forurenede. Områdeklassificeringen er dog ikke nødvendigvis altid sammenfaldende med byzonen. Hvis ejendommen er omfattet af områdeklassificering, kan der være anmeldeligt ved større jordflytning.

Jordforureningsattest

Danmarks Miljøportals jordforureningsattest viser oplysninger om jordforurening for matriklen. Attesterne dannes ud fra regionernes og kommunernes oplysninger om jordforurening.

Kortlagt jordforurening

Kortlagt jordforurening kan være betegnet som kortlagt på hhv. vidensniveau 1 (V1) og/eller vidensniveau 2 (V2) i henhold til lov om forurenede jord. Oplysningen fremgår også af jordforureningsattesten.

Påbud iht. jordforureningsloven

Her kan du se, om kommunen har udstedt påbud på ejendommen efter reglerne i lov om forurenede jord. Der oplyses om påbud efter §§ 9(2), 10, 44(2), 48, 72a, jf. § 7, nr. 1 i bekendtgørelse om indberetning af jordforureningsdata.

Skovbyggelinjer

Skovbyggelinjen er en zone på 300 m omkring skove. Skovbyggelinjen gælder for alle offentlige skove og for private skove med et sammenhængende areal på mindst 20 ha. Inden for byggelinjen er der forbud mod at bygge.

Kirkebyggelinjer

Kirkebyggelinjen er en 300 m beskyttelseszone målt fra kirkebygningen. Den skal sikre, at der ikke opføres bebyggelse over 8,5 m, som virker skæmmende på kirken.

Beskyttede sten- og jorddiger

Oplysningen omfatter sten- og jorddiger, som er beskyttet mod tilstandsændringer, jf. museumsloven. Oplysningen er vejledende og må derfor ikke anvendes til at afgøre, om der er beskyttede diger i et område.

Sø- og åbeskyttelseslinjer

Sø- og åbeskyttelseslinjen har til formål at sikre søer og åer som værdifulde landskabselementer og som levesteder for dyre- og planteliv forløber der en sø- eller åbeskyttelseslinje på 150 m fra visse søer og vandløb. Inden for beskyttelseslinjen er der generelt forbud mod ændringer, dvs. at der ikke må placeres bebyggelse, foretages ændringer i terrænet, beplantningen o.l.

Fredede fortidsminder og fortidsmindebeskyttelseslinjer

Vedr. fredningsstatus: A = Fredet før 1937. B = Fredet 1937 eller senere. C = Ikke fredningsværdig 1937-56. D = Ikke fredet eller afløst før 2009. U = -

Klitfredningslinje

Klitfredningslinjen er en beskyttelseszone som ligger i åbne landskaber typisk 300 m fra kysten og i bebyggede områder typisk 100 m eller mindre fra kysten. Beskyttelseszone findes næsten udelukkende langs den jyske vestkyst ved Skagerrak og Vesterhavet. Det er ikke tilladt at ændre tilstanden af klitfredede arealer eller at udøve aktiviteter, der kan føre til øget risiko for sandflugt.

Strandbeskyttelseslinje

I åbne landskaber ligger strandbeskyttelseslinjen typisk 300 m fra kysten. I bebyggede områder typisk 100 m eller mindre fra kysten. Inden for en strandbeskyttelseslinje må der blandt andet ikke placeres bebyggelse som fx bygninger, skure, campingvogne og master eller foretages ændringer i terrænet, tilplantning eller hegning.





Svendborg Kommune

BBR

Afsender
Svendborg Kommune, BBR

BBR-Meddelelse

(Udskrift af oplysninger fra Bygnings- og Boligregistret)

Kommune nr.:

479

Udskrift dato:

13-08-2024

BFE-nr.:

5498963

BBR adresse:

Odensevej 135 (Vejkode: 5737), 5700 Svendborg

Denne BBR-meddelelse er hentet via selvbetjening.

Fejl eller mangler i udskriften bedes meddelt til kommunen via e-mailadressen bbr@svendborg.dk eller telefonnr 6223 3200

Oplysninger om grunde

Adresse: Odensevej 135 (vejkode: 5737), 5700 Svendborg

Ejerforhold: Den kommune, hvori ejendommen er beliggende

Vand & afløb

Vandforsyning: Alment vandforsyningsanlæg

Afløbsforhold: Afløb til offentligt kloaksystem

Grundareal

7270 m²

Matrikelnr.

14f

Ejerlav

SØRUP, SVENDBORG JORDER

Ejendom

BFE-nr.: 5498963

Kortmateriale



Forkortelser	
B#	Bygningsnummer
T#	Teknisk anlæg nummer
NY	Nybyggeri
*	Bygning på fremmed grund

Punkter i kortet	
●	Punktet er sikkert placeret
●	Punktet er usikkert placeret

Linjer i kortet	
—	Ejendom
—	Jordstykke ¹
	Bygningsomrids, nøjagtigt ²
	Bygningsomrids, unøjagtigt ³

1. Jordstykke dækker over udstrækningen af det enkelte matrikelnummer.
2. Bygningsomridset er nøjagtigt, når dets placering er verificeret af GeoDanmark (se nedenfor).
3. Bygningsomridset er unøjagtigt, når dets placering ikke er verificeret af GeoDanmark (se nedenfor).

Du kan få et mere detaljeret geografisk overblik over ejendommen på <https://kort.bbr.dk>.

Kortmaterialet er automatisk genereret på baggrund af nyeste offentligt tilgængelige data om ejendommen fra Bygnings- og Boligregistret (BBR), Matrikelkortet, GeoDanmark, Danmarks Adresseregister (DAR).

I Bygnings- og Boligregistret (BBR) finder du oplysninger om alle bygninger og boliger i Danmark. Se mere på <https://bbr.dk> – her er det også muligt at flytte et rødt

bygningspunkt, der er usikkert placeret.

Matrikelkortet er et oversigtskort, der har til formål at vise beliggenheden af matrikulære arealer (matrikelnumre, vejlitra m.v.) i forhold til hinanden. Skellinjer i matrikelkortet falder ikke altid sammen med synlige grænser i landskabet, hvilket kan skyldes unøjagtigheder. Læs eventuelt mere herom på <https://gst.dk/data-og-kort/matrikelkort-og-data/matrikelkort>.

GeoDanmark er et samarbejde mellem kommunerne og Styrelsen for Dataforsyning og Infrastruktur (SDFI) om at kortlægge Danmark. GeoDanmark-data består bl.a. af luffotos og bygningsomrids. Vær opmærksom på, at disse luffotos kun optages en gang om året, og at bygningsomrids opdateres på baggrund heraf. Derfor kan der være forsinkelser i registreringen af ændringer, afhængigt af hvornår ændringen – fx en opførelse eller nedrivning af en bygning – er sket. Se mere på <https://www.geodanmark.dk>.

DAR er Danmarks autoritative register for adresser og vejnavne. Se mere på <https://www.danmarksadresser.dk>.

Din pligt som ejer

Det er dit ansvar som ejer, at oplysningerne om din ejendom i BBR er korrekte. En registrering i BBR kan ikke nødvendigvis tages som udtryk for, at byggeriet er lovligt i henhold til anden lovgivning. Kommunen kan give en bøde på op til 5.000 kr., hvis du ikke indberetter oplysninger til BBR, eller hvis du giver forkerte oplysninger.

Derfor er det vigtigt, at du læser din BBR-meddelelse og kontrollerer om alle bygninger og anlæg på ejendommen er registreret rigtigt. Når du køber en ejendom eller ændrer på bygninger og boliger, er det ekstra vigtigt at være opmærksom på, om registreringerne er korrekte. Indberetningspligten gælder også byggesager.

Du skal være særligt opmærksom på:

- **Opførelsesår**
- **Om- og tilbygningsår**
- **Bebygget areal**
- **Antal etager**
- **Samlet boligareal eller erhvervsareal**
- **Areal af udnyttet tagetage**
- **Areal af udestue**
- **Tagdækningsmateriale**
- **Varmeinstallation**

Omkring opførelsesår vil der nogle steder være angivet år 1000. Dette skyldes, at du ikke har givet oplysninger om opførelsesår vedrørende den pågældende bygning. Kommunen har lov til at kontrollere de oplysninger, du giver til BBR. Kontrollen kan ske ved et anmeldt besøg på ejendommen eller ved registersamkøring med eksterne kilder – f.eks. folkeregistret eller ved hjælp af luftfotos.

I BBR er din ejendom registreret på 4 niveauer:

Grund

Grunden er normalt det samme som en matrikel, og er et sammenhængende stykke jord. I særlige tilfælde kan grunden bestå af flere matrikler, og en ejendom af flere grunde. Dette vil oftest være på landbrugsejendomme. På grunden registreres f.eks. oplysninger om vandforsyning og afløbsforhold.

Bygning

Bygninger i BBR er alt fra et redskabsskur til et butikscenter. Her findes informationer om den væsentligste anvendelse af bygningen, bebygget areal, arealet af samtlige etager (samlet bygningsareal), materialer m.m.

Enhed

En enhed i BBR er betegnelsen for en bolig i et parcelhus, en lejlighed eller f.eks. et erhvervslejemål. En enhed ligger altid inde i en bygning. Enfamiliehuse har typisk en boligenhed, etageboligbebyggelse har en boligenhed for hver lejlighed, og erhvervsbygninger en eller flere enheder til erhverv. En enhed har typisk sin egen selvstændige indgang. Under enheder registreres bl.a. samlet areal, areal til beboelse/ erhverv samt anvendelsen.

Tekniske anlæg

Tekniske anlæg kan være olietanke, vindmøller, gylletanke, solvarmeanlæg m.m. Tekniske anlæg er som regel placeret på grunden, men kan også ligge inde i en bygning.

Arealerne på BBR-meddelelsen

Arealerne indgår i beregningen af ejendomsvurderingen, men kan også have betydning for f.eks. forsikring, realkredit- og boliglån, fjernvarmeregning m.m. Arealer skal altid måles til ydersiden af ydervægge. Læs mere om opmåling og se vejledninger på www.bbr.dk.

Det bebyggede areal svarer normalt til stueetagens areal. I bygninger med forskudte etager opmåles det bebyggede areal som bygningens udbredelse set oppefra.

Det samlede bygningsareal opgøres som arealet af samtlige etager. Areal af eventuel kælder og tagetage skal ikke regnes med.

Tagetagens samlede areal opgøres som det areal, der udnyttes sammen med det areal, der ville kunne udnyttes til bolig eller erhverv. Ligesom i bygningsreglementet måles arealet i vandret plan 1,5 m over færdigt gulv til den udvendige side af tagbelægningen.

Udnyttet areal i tagetagen opgøres som den del af tagetagens areal, som faktisk udnyttes til beboelse eller erhverv.

Kælderarealet opgøres samlet for hele kælderetagen.

Det samlede boligareal opgøres som arealet af samtlige beboelsesrum inklusive areal i entré, gang, badeværelse, toilet og køkken. I arealet medregnes udnyttet areal i eventuel tagetage og areal af kælderrum, der må anvendes til beboelse – det vil sige opfylder bygge Lovgivningens krav til beboelsesrum.

Hvis arealerne har forskellige anvendelser, skal de deles op i den del, der må bruges til bolig, den del der anvendes til erhvervs- eller institutionsformål samt den del, der udgør andet areal.

Sammenhængen mellem de forskellige arealangivelser betyder f.eks., at for et parcelhus uden kælder, hvor parcelhuset kun bruges til beboelse, vil boligarealet svare til det samlede bygningsareal plus eventuel udnyttet tagetage.

Har en bygning to eller flere lejligheder, fordeles adgangs- og trappearealer ligeligt mellem de enkelte lejligheder.

Med hensyn til areal af ejerlejlighed skal du være specielt opmærksom på, at BBR's boligareal ofte vil være forskellig fra **det tinglyste areal**. Det skyldes, at arealerne opgøres efter forskellige principper. Ejerlejlighedens samlede areal i BBR vil svare til summen af areal til beboelse, areal til erhverv inklusive andel af adgangsareal.

Vejledning til BBR-meddelelse

Vers. 1.9

Oversigt over BBR-oplysninger

Anvendelse	Anvendelse fortsat	Materialer	Opvarmingsforhold
Helårsbeboelse <ul style="list-style-type: none">Stuehus til landbrugsejendomFritliggende enfamiliehusSammenbygget enfamiliehusFritliggende enfamiliehus i tæt-lav bebyggelseRække-, kæde-, eller dobbelthus (lodret adskillelse mellem enhederne)Række-, kæde- og klyngehusDoppelthusEtagebolig-bygning, flerfamiliehus eller to-familiehusKollegiumBoligbygning til døgninstitutionAnneks i tilknytning til helårsboligAnden bygning til helårsbeboelse	<ul style="list-style-type: none">GrundskoleUniversitetAnden bygning til undervisning og forskningHospital og sygehusHospice, behandlingshjem mv.Sundhedscenter, lægehus, fødeklinik mv.Anden bygning til sundhedsformålDaginstitutionServicefunktion på døgninstitutionKaserneFængsel, arresthus mv.Anden bygning til institutionsformål Fritidsformål <ul style="list-style-type: none">SommerhusFeriecenter, center til campingplads mv.Bygning med ferielejligheder til erhvervsmæssig udlejningBygning med ferielejligheder til eget brugAnden bygning til ferieformålKlubhus i forbindelse med fritid og idrætSvømmehalIldrætshalTribune i forbindelse med stadionBygning til træning og opstaldning af hesteAnden bygning til idrætsformålKolonihavehusAnneks i tilknytning til fritids- og sommerhusAnden bygning til fritidsformål Mindre bygninger til garageformål, opbevaring m.v. <ul style="list-style-type: none">GarageCarportUdhusDrivhusFritliggende overdækningFritliggende udestue Andre bygninger <ul style="list-style-type: none">Tiloversbleven landbrugsbygningFaldefærdig bygningUkendt bygning	Ydervæggens materialer <ul style="list-style-type: none">MurstenLetbetonstenFibercement herunder asbestBindingsværkTræBetonelementerMetalFibercement uden asbestPlastmaterialerGlasIngenAndet materiale Tagdækningsmateriale <ul style="list-style-type: none">Tagpap med lille hældningTagpap med stor hældningFibercement herunder asbestBetontagstenTeglMetalStråtagFibercement uden asbest.PlastmaterialerGlasLevende tageAndet materiale Afløbsforhold <ul style="list-style-type: none">Intet afløbBlandet afløbsforhold på ejendommen (er specificeret på bygningen) Inden for kloakeret område <ul style="list-style-type: none">Fælleskloakeret: spildevand + tag- og overfladevandFælleskloakeret: spildevand + delvis tag- og overfladevandFælleskloakeret: spildevandFælleskloakeret: tag- og overfladevandSeparatkloakeret: spildevand + tag- og overfladevandSeparatkloakeret: spildevand + delvis tag- og overfladevandSeparatkloakeret: spildevandSeparatkloakeret: tag- og overfladevandSpildevandskloakeret: SpildevandAfløb til offentligt kloaksystemAfløb til fællesprivat kloaksystemAfløb til fællesprivat kloaksystem med tilslutning til spildevandsforsyningens kloaksystem Uden for kloakeret område <p>Afløbskoder for ejendomme uden for kloakerede områder inddeles efter hvilken renseklasse, som den private renseløsning opfylder. Renseklassen kan være:</p> <ul style="list-style-type: none">O (Reduktion af organisk stof)OP (Reduktion af organisk stof og total fosfor)SO (Skærpet krav til reduktion af organisk stof samt nitrifikation)SOP (Skærpet krav til reduktion af organisk stof og fosfor samt nitrifikation).	Varmeinstallation <ul style="list-style-type: none">Fjernvarme/blokvarmeCentralvarme med én fyringsenhedOvn til fast og flydende brændselVarmepumpeCentralvarme med to fyringsenhederElvarmeGasradiatorerIngen varmeinstallationBlandet Opvarmningsmiddel <ul style="list-style-type: none">ElektricitetGasværksgasFlydende brændselFast brændselHalmNaturgasAndet Supplerende varme <ul style="list-style-type: none">Ikke oplystVarmepumpeBrændevovne og lignende med skorstenBiopejse og lignende uden skorstenSolpanelerPejsGasradiatorElvarmeBiogasanlægAndetBygningen har ingen supplerende varme Andet Boligtipe <ul style="list-style-type: none">Egentlig beboelseslejlighed med eget køkkenBlandet bolig og erhverv med eget køkkenEnkeltværelse uden eget køkkenFællesboligSommer- eller fritidsboligAndet Ejerforhold <ul style="list-style-type: none">Privatpersoner eller interessentskabAlment boligselskabAktie-, anpart- eller andet selskab (undtagen interessentskab)Forening, legat eller selvejende institutionPrivat andelsboligforeningDen kommune, hvori ejendommen er beliggendeAnden primærkommuneRegionStatenAndet, herunder moderejendomme for bebyggelser, der er opdelt i ejerlejligheder samt ejendomme, der ejes af flere kategorier af ejere Vandforsyning <ul style="list-style-type: none">Alment vandforsyningsanlægPrivat vandforsyningsanlægEnkeltindvindingsanlægBrøndIkke alment vandforsyningsanlægBlandet vandforsyningIngen vandforsyning
Erhverv <ul style="list-style-type: none">Stald til svinStald til kvæg, får mv.Stald til fjerkræMinkhalVæksthusLade til foder, afgrøder mv.Maskinhus, garage mv.Lade til halm, hø mv.Anden bygning til landbrug mv.Bygning til industri med integreret produktionsapparatBygning til industri uden integreret produktionsapparatVærkstedAnden bygning til produktionBygning til energiproduktionBygning til energidistributionBygning til vandforsyningBygning til håndtering af affald og spildevandAnden bygning til energiproduktion og forsyningBygning til jernbane- og busdriftBygning til luftfartBygning til parkering- og transportanlægBygning til parkering af flere end to køretøjer i tilknytning til boligerHavneanlægAndet transportanlægBygning til kontorBygning til detailhandelBygning til lagerButikcenterTankstationAnden bygning til kontor, handel og lagerHotel, kro eller konferencecenter med overnatningBed & breakfast mv.Restaurant, café og konferencecenter uden overnatningPrivat servicevirksomhed som frisør, vaskeri, netcafé mv.Anden bygning til serviceerhvervBiograf, teater, koncertsted mv.MuseumBibliotekKirke eller anden bygning til trosudøvelse for statsanerkendte trossamfundForsamlingshusForlystelsesparkAnden bygning til kulturelle formål			

Jordforureningsattest

Denne jordforureningsattest er baseret på de informationer, der er registreret i den fællesoffentlige landsdækkende database på jordforureningsområdet, DKjord.

Attesten er baseret på en søgning om en specifik matrikel. I attesten bruges også begrebet "lokalitet", der kan dække over flere matrikler eller eventuelt en mindre del af en matrikel. Der er flere oplysninger omkring lokaliteten, som ikke nødvendigvis også gælder for matriklen. Se derfor på kortmaterialet, hvor meget af matriklen der berøres af lokaliteten.

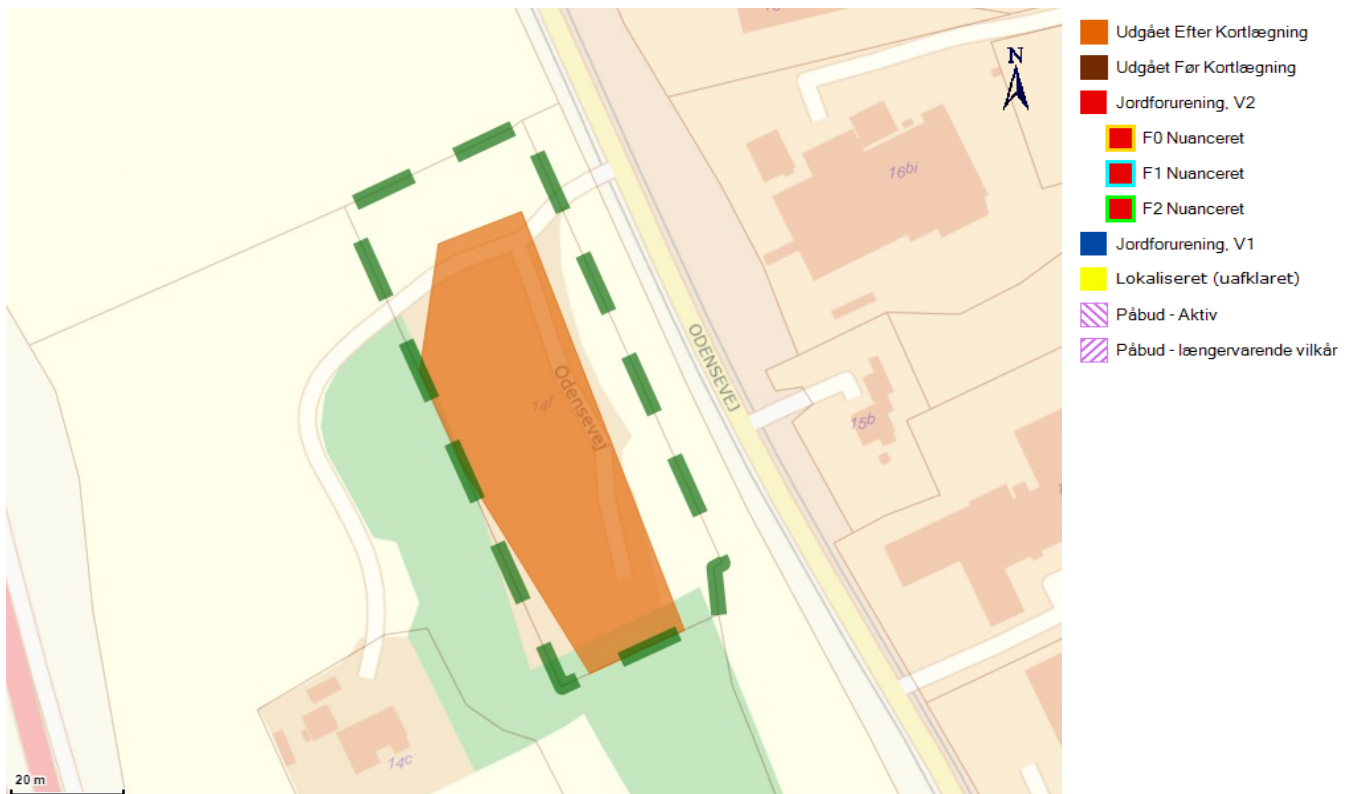
Attestens kort er baseret på data fra Danmarks Arealinformation og Geodatastyrelsen. Ansvar for de registrerede data ligger hos regionen og kommunen, hvor den aktuelle matrikel er beliggende. Bemærk, at denne attest omhandler alene oplysninger om jordforurening.

Der er søgt på følgende matrikel:

Ejerlavsnavn	Sørup, Svendborg Jorder
Matrikelnummer	14f
Region	Region Syddanmark
Kommune	Svendborg Kommune
Beregningsdato	12-04-2023

Kort

Placeringen af den søgte matrikel kan ses nedenfor (her kan de også se om der er jordforureninger i nærheden af det søgte).



Forureningsstatus

Matrikel status: udgået efter kortlægning.

Matriklen er ikke omfattet af områdeklassificering.

Der er på denne matrikel ikke igangværende påbud efter jordforureningsloven.

Oplysninger om lokalitet(er)

Lokalitetsnummer	479-00056
------------------	-----------

Lokalitetsnavn	Servicestation, Odensevej 135-137, Svendborg
Yderligere matrikler på lokalitet:	
Sørup, Svendborg Jorder, 14i	udgået før kortlægning.
Sørup, Svendborg Jorder, 14k	udgået før kortlægning.
Sørup, Svendborg Jorder, 7000cy	udgået før kortlægning.

Kontaktoplysninger

Region Syddanmark

Adresse	Damhaven 12, 7100 Vejle
Mail	jordforurening@regionsyddanmark.dk
Web	www.regionsyddanmark.dk/jordforurening
Bemærkning	Man bør tillige danne en attest fra Region Syddanmark hjemmeside "Søg en forurenede grund" da der her findes oplysninger om lokaliteter, der er under sagsbehandling i forbindelse med kortlægning. Disse lokaliteter kan først findes på Danmarks Miljøportal når der er truffet afgørelse om kortlægning. Der er indsamlet oplysninger om aktiviteter, der kan have forurenede jord eller grundvand, med driftsperiode frem til midten af 1970'erne i hele kommunen (Affaldsdepotloven). I store dele af områder med særlige drikkevandsinteresser er der ligeledes sket kortlægning af aktiviteter frem til efter 2000 (Jordforureningsloven).

Svendborg Kommune

Adresse	Ramsherred 5 5700 Svendborg
Mail	svendborg@svendborg.dk
Web	http://www.svendborg.dk/borgerservice/natur+og+milj%c3%b8/forurenede+jord
Bemærkning	Hvis din grund ikke er omfattet af områdeklassificering i denne attest, kan det skyldes at din kommune endnu ikke har gjort data tilgængelige på Danmarks Miljøportal eller at data ikke er opdateret. På grund af midlertidige tekniske problemer, med at overfører Svendborg Kommunes data, skal denne attest suppleres med Regionens Syddanmarks attest for matriklen.

Bilag

Jordforurening, V1

Et areal betegnes som kortlagt på vidensniveau 1 (V1), hvis der er tilvejebragt en faktisk viden om aktiviteter på arealet eller aktiviteter på andre arealer, der kan have været kilde til jordforurening på arealet.

Jordforurening, V2

Et areal betegnes som kortlagt på vidensniveau 2 (V2), hvis der er tilvejebragt et dokumentationsgrundlag, der gør, at det med høj grad af sikkerhed kan lægges til grund, at der på arealet er en jordforurening af en sådan art og koncentration, at forurening kan have skadelig virkning på mennesker og miljø.

Lokaliseret (uafklaret)

Et areal betegnes som lokaliseret (uafklaret), hvis der er oplysninger, som endnu ikke er i vurderet i forhold til kortlægning. Uafklarede oplysninger kan eksempelvis være historiske oplysninger vedrørende tidligere aktiviteter på en grund eller oplysninger om fund af forurening. Uafklarede oplysninger kan dermed efter yderligere gennemgang af eksempelvis arkiver og sagsbehandling resultere i en kortlægning af en grund eller i en status som "Udgået før kortlægning"

Nuancering

Nuancering af kortlægning på V2, på baggrund af den risiko, den kortlagte forurening udgør eller kan udgøre for den aktuelle anvendelse til boligformål

Udgået Efter Kortlægning

Forureninger, som har været kortlagt på vidensniveau 1 eller 2, men som er udgået af kortlægningen

Udgået Før Kortlægning

Lokaliteter, hvor der er foretaget en oprensning så de ikke bliver kortlagt som forurenede (V2). Desuden findes der lokaliteter i denne kategori, hvor det har været vurderet om de skulle kortlægges som mulig forurenede (V1) men hvor lokaliteten frikendes på baggrund af de historiske oplysninger.

Områdeklassificering

Område, hvor jorden antages at være lettere forurenede, udpeget jf. jordforureningslovens § 50a. Byzone klassificeres som udgangspunkt som område, hvor jorden antages at være lettere forurenede. Oplysning om områdeklassificering stammer fra en tegning af matriklen på kort. I enkelte tilfælde kan unøjagtigheder eller ændringer i matrikeltegningen resultere i, at matriklen fejlagtig overlapper en anden matrikel og påvirker informationer om områdeklassificering herpå. Hvis attesten indeholder oplysning om områdeklassificering, inkl. analysefrie områder, som forekommer ukorrekt, så kan du få et overblik over matriklen på <http://arealinformation.miljoportal.dk/distribution/>. Ellers kan den aktuelle kommune kontaktes.

Igangværende påbud - JFL

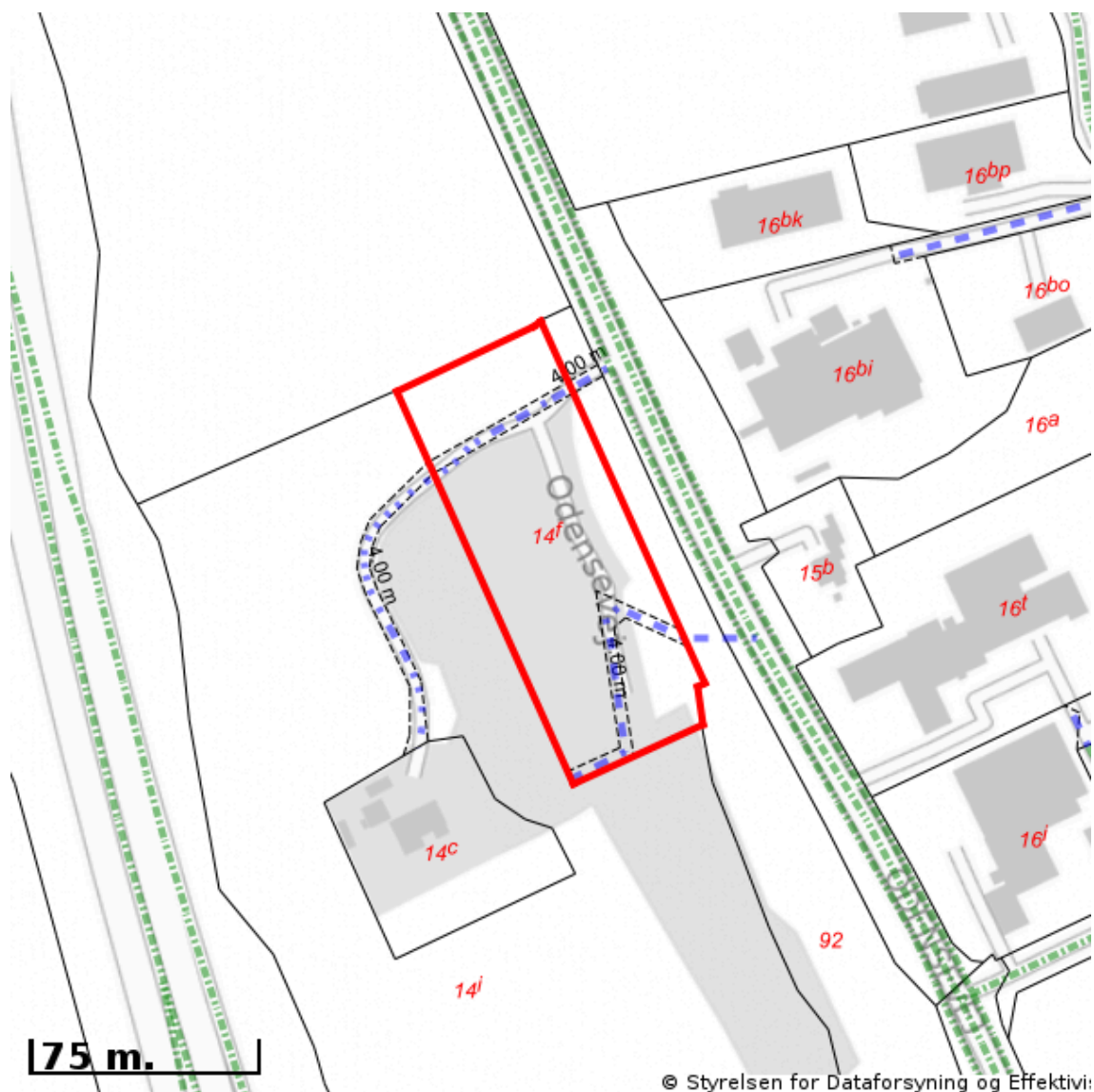
Areal, hvor kommunen har meddelt et påbud efter jordforureningsloven. Det kan være enten et aktivt påbud eller et påbud, hvor der alene er længerevarende vilkår (f. eks. belægning eller monitoring). Når et påbud er helt opfyldt, oplyses det ikke i jordforureningsattesten. Kommunen skal oplyse om påbud efter jordforureningsloven jf. reglerne i Bekendtgørelse om indberetning og registrering af jordforureningsdata, dvs. påbud meddelt efter 1. juli 2014 efter de hjemler, der er fastsat. Kommunen kan oplyse om påbud efter andre hjemler og påbud, som er meddelt tidligere, når de er igangværende.



EJENDOMS DATA RAPPORT

Oversigt over vejforsyning

Berørende matr. 14f Sørup, Svendborg Jorder
Oplysninger om vejforsyning er indhentet d. 13-08-2024.



Signaturforklaring:

- Offentlig
- Privat fælles
- Øvrige (privat/almen/udlagt privat fælles)
- Planlagt nedklassificering
- Matriklens placering

Kortet viser med farvemarkering de veje og stier, som vejmyndigheden har registreret som værende hhv. offentlige, private fælles eller private/almene/udlagte private fælles. Status for veje/stier uden farvemarkering er ikke oplyst. Kontakt kommunen for oplysning om disse.